



RECUEIL DES ACTES ADMINISTRATIFS

Recueil spécial 117.2024 - édition du 14/05/2024



Réf. : 2024-01

Nice le 14 MAI 2024

**Attestation d'avis tacite n°2024-01
de la commission départementale d'aménagement commercial
(CDAC) des Alpes-Maritimes, portant sur la création d'un ensemble commercial de 1 738 m²
de surface de vente, boulevard de la Croisette à Cannes**

Le préfet des Alpes-Maritimes
Chevalier de la Légion d'Honneur

Vu le Code de commerce ;

Vu le Code de l'urbanisme ;

Vu la loi n° 2014-366 du 24 mars 2014 modifiée pour l'accès au logement et un urbanisme rénové ;

Vu la loi n° 2014-626 du 18 juin 2014 modifiée relative à l'artisanat, au commerce et aux très petites entreprises ;

Vu le décret n° 2015-165 du 12 février 2015 relatif à l'aménagement commercial ;

Vu l'arrêté préfectoral n° 2024-434 du 29 mars 2024 portant renouvellement de la composition de la commission départementale d'aménagement commercial pour le département des Alpes-Maritimes ;

Vu la demande de permis de construire n° PC 006029200051, valant autorisation d'exploitation commerciale, déposée par la société à responsabilité limitée (SARL) IMMO AZUREEN, concernant la création d'un ensemble commercial « 33 Croisette » comportant 6 commerces d'une surface de vente de 2 820 m² sur la commune de Cannes, réceptionnée le 16 juillet 2020 par le secrétariat de la CDAC, enregistrée sous le n° 2020-04 et ayant reçu un avis favorable de la CDAC le 9 septembre 2020 ;

Vu la demande de permis de construire n° PC 06029210064, valant autorisation d'exploitation commerciale, déposée par la société à responsabilité limitée (SARL) IMMO AZUREEN, concernant la création de l'ensemble commercial « 33 Croisette » comportant 6 commerces d'une surface de vente de 1 873 m² sur la commune de Cannes, réceptionnée le

13 août 2021 par le secrétariat de la CDAC, enregistrée sous le n° 2021-09 et ayant reçu un avis tacite favorable le 20 novembre 2021 ;

Vu la demande de permis de construire n° PC 06029220041, valant autorisation d'exploitation commerciale, déposée par la SARL IMMO AZUREEN, concernant la création de l'ensemble commercial « 33 Croisette » comportant 6 commerces d'une surface de vente de 1 801 m² sur la commune de Cannes, réceptionnée le 5 mai 2022 au secrétariat de la CDAC, enregistrée sous le n° 2022-03 et ayant reçu un avis tacite favorable le 28 septembre 2022 ;

Vu la demande de permis de construire n° PC 06029230011, valant autorisation d'exploitation commerciale, déposée par la SARL IMMO AZUREEN, concernant la création de l'ensemble commercial « 33 Croisette » comportant 5 commerces d'une surface de vente de 1 630 m² sur la commune de Cannes, réceptionnée le 12 avril 2023 au secrétariat de la CDAC, enregistrée sous le n° 2023-02 et ayant reçu un avis tacite favorable le 12 juin 2023 ;

Vu la demande de permis de construire n° PC 06029230137, valant autorisation d'exploitation commerciale, déposée par la SARL IMMO AZUREEN, concernant la création de l'ensemble commercial « 33 Croisette » comportant 6 commerces d'une surface de vente de 1 738 m² sur la commune de Cannes, réceptionnée le 6 mars 2024 au secrétariat de la CDAC, enregistrée sous le n° 2024-01 et déclarée complète à cette même date ;

Vu l'expiration au 6 mai 2024 du délai d'instruction de la dite demande n° 2024-01 ;

Considérant que cette cinquième version du projet présente une surface de vente réduite par rapport à la première demande ayant fait l'objet d'un avis favorable le 9 septembre 2020 ;

Considérant que les quatre précédents projets ont fait l'objet d'avis favorables express ou tacites de la CDAC ;

ATTESTE

qu'en l'absence de notification d'une décision de la commission départementale d'aménagement commercial dans le délai de deux mois prévu à l'article L.752-14-II du Code de commerce, la demande de permis de construire valant autorisation d'exploitation commerciale n° PC 06029230137, déposée par la SARL Immoazuréen et enregistrée sous le n° 2024-01, est réputée avoir reçu un avis favorable de la commission.

Un tableau récapitulatif des surfaces, prévu aux articles R.752-16, 38 et 44 du Code de commerce, est annexé à la présente attestation.

Le présent avis fera l'objet des notifications et publications prévues à l'article R.752-19 du Code de commerce.

Le Directeur Départemental Adjoint
des Territoires et de la Mer
Sylvain HOUPIN



POUR LES MAGASINS ET ENSEMBLES COMMERCIAUX
(a à c du 1° de l'article R.752-44 du code de commerce)

Surface de vente (cf. a, b, d ou e du 1° du I de l'article R. 752-6) Et Secteurs d'activité (cf. a, b, d et e du 1° du I de l'article R.752-6)	Avant projet	Surface de vente (SV) totale							
		Magasins de SV ≥ 300 m ²	Nombre						
			SV/magasin ¹						
	Après projet	Surface de vente (SV) totale		1 738 m ²					
		Magasins de SV ≥ 300 m ²	Nombre		3				
			SV/magasin ²		448	305	412		
Secteur (1 ou 2)		2	2	2					
Capacité de stationnement (cf. g du 1° du I de l'article R.752-6)	Avant projet	Nombre de places	Total	0					
			Électriques/hybrides	0					
			Co-voiturage	0					
			Auto-partage	0					
			Perméables	0					
	Après projet	Nombre de places	Total	0					
			Électriques/hybrides	0					
			Co-voiturage	0					
			Auto-partage	0					
			Perméables	0					

POUR LES POINTS PERMANENTS DE RETRAIT (« DRIVE »)
(2° de l'article R.752-44 du code de commerce)

Nombre de pistes de ravitaillement	Avant projet	0	
	Après projet	0	
Emprise au sol affectée au retrait des marchandises (en m ²)	Avant projet	0	
	Après projet	0	

Le Directeur Départemental Adjoint
des Territoires et de la Mer

Sylvain HOUPIN

¹ Si plus de 5 magasins d'une surface de vente (SV) ≥ 300 m², ne pas renseigner cette ligne mais renvoyer à une feuille libre annexée au tableau sur laquelle sont :

- rappelés la commission (CDAC n° département/CNAC), le n° et la date de l'avis ou de la décision ;

- listés, chacun avec sa SV, tous les magasins d'une surface de vente ≥ 300 m² sous la mention « détail des XX magasins d'une SV ≥ 300 m² ».

² Cf. (2)



**PRÉFET
DES ALPES-
MARITIMES**

*Liberté
Égalité
Fraternité*

**Direction Départementale
des Territoires et de la Mer
Service Maritime**

Nice, le

13 MAI 2024

Réf : **AP 224-599**

ARRÊTÉ

Approuvant la convention de transfert de gestion à la commune de Saint-Laurent-du-Var liée à un changement d'affectation d'une dépendance du domaine public maritime de 559 m², affectée à un jardin public situé entre la limite du port et de la RM 6098, et l'office du tourisme, sur la commune de Saint-Laurent-du-Var

**Le Préfet des Alpes-Maritimes
Chevalier de la Légion d'Honneur,**

VU le code général de la propriété des personnes publiques, notamment les articles R.2121-1, L.2122-1, L.2123-3 à L.2123-6 et R.2123-9 à R.2123-14,

VU le code général des collectivités territoriales,

VU le décret n°2004-374 du 29 avril 2004 modifié en dernier lieu par le décret n°2019-38 du 23 janvier 2019 relatifs au pouvoir des préfets, à l'organisation et à l'action des services de l'État dans les régions et les départements,

VU l'arrêté préfectoral n°2023-799 du 10 octobre 2023 portant délégation de signature du préfet au directeur départemental des territoires et de la mer des Alpes-Maritimes,

VU la délégation de signature qui a été conférée au directeur départemental des finances publiques des Alpes-Maritimes, stipulant au nom de l'état en application de l'arrêté préfectoral n°2023-242 du 10 octobre 2023,

VU la délibération du conseil municipal du 29 juin 2022 sollicitant le transfert de gestion d'une dépendance du domaine public maritime constituée par un jardin au droit de l'office du tourisme métropolitain,

VU l'avis favorable du préfet maritime, en date du 05 juin 2023, au titre des dispositions des articles R.2124-4 et R.2124-56 du CGPPP,

VU l'avis favorable du commandant de la zone maritime méditerranée, en date du 06 avril 2023, au titre des dispositions de l'article R.2124-56 du Code général de la propriété des personnes publiques,

VU l'avis favorable du directeur départemental des finances publiques des Alpes-Maritimes en date du 28 octobre 2023 fixant la gratuité du transfert,

VU la convention de transfert de gestion liée à un changement d'affectation d'une dépendance du domaine public maritime, située au droit de l'office de tourisme et de la RM 6098,

CONSIDERANT que cette dépendance a perdu sa vocation maritime et que le caractère permanent des installations justifie l'octroi d'un transfert de gestion d'une dépendance du domaine public maritime,

CONSIDERANT que les clauses et conditions de la convention de transfert de gestion tiennent compte de la destination du projet et qu'elles encadrent les modifications apportées aux dépendances du domaine public maritime,

SUR proposition du secrétaire général de la préfecture des Alpes-Maritimes,

A R R Ê T E

ARTICLE 1 :

Est approuvé la convention de transfert de gestion liée à un changement d'affectation d'une dépendance du domaine public maritime, établie avec le maire de la commune de Saint-Laurent-du-Var, le directeur départemental des finances publiques et le directeur départemental des territoires et de la mer, portant sur le transfert de gestion d'une dépendance du domaine public maritime constituée par un jardin au droit de l'office du tourisme métropolitain, et dont les limites sont définies au plan qui demeure annexé à ladite convention.

ARTICLE 2 :

Le présent transfert de gestion est consenti aux clauses et conditions de la convention. Le présent transfert de gestion ne vaut que pour l'objet défini dans ladite convention.

ARTICLE 3 :

Le bénéficiaire ne pourra, en aucun cas, être considéré comme titulaire de droits réels ou patrimoniaux, ou remettre en cause le caractère de domanialité publique des terrains d'assiette.

ARTICLE 4 :

Le présent acte ne vaut pas autorisation au titre des dispositions réglementaires requises.

ARTICLE 5 :

Le présent acte , ainsi que la convention de transfert de gestion jointe, peuvent être consultés à la direction départementale des territoires et de la mer des Alpes-Maritimes.

L'arrêté approuvant la convention de transfert de gestion est publié au recueil des actes administratifs de la préfecture des Alpes-Maritimes.

ARTICLE 6 :

S'il y a lieu, dans un délai de deux mois à compter de sa notification pour le bénéficiaire ou à compter de sa publication pour les tiers intéressés, le présent acte peut faire l'objet d'un recours gracieux auprès du préfet des Alpes-Maritimes ou d'un recours hiérarchique devant le ministre responsable du domaine public maritime.


L'absence de réponse, dans un délai de deux mois à compter de la réception par l'autorité administrative, vaut décision implicite de rejet ; la décision rejetant ce recours peut faire l'objet d'un recours contentieux auprès du tribunal administratif de Nice, 18 avenue des fleurs, CS61039, 06050 Nice cedex 1, dans un délai de deux mois à compter de la réception d'une décision expresse ou de la date à laquelle naît une décision implicite.

ARTICLE 7 :

Le présent arrêté sera publié au recueil des actes administratifs de la préfecture des Alpes-Maritimes. La commune de Saint-Laurent-du-Var portera à la connaissance du public le présent arrêté, notamment par affichage à son siège au moins pendant une durée minimale de quinze jours. Cet arrêté sera également affiché en mairie de Saint-Laurent-du-Var.

ARTICLE 8 :

Le secrétaire général de la préfecture des Alpes-Maritimes, le maire de Saint-Laurent-du-Var, le directeur départemental des territoires et de la mer des Alpes-Maritimes, le directeur départemental des finances publiques, le sous-préfet de Grasse, sont chargés, chacun en ce qui le concerne, de l'exécution du présent arrêté.


Pour le préfet,
Le Secrétaire Général
SG 4522
Philippe LOOS

Réf. : DDTM-SEAFEN-AP-n°2024-303

Nice, le 14/05/2024

ARRÊTÉ PRÉFECTORAL

**modifiant l'arrêté n°DDTM-SEAFEN-AP-n°2024-031 du 16/01/2024
autorisant le GAEC DU CHEIRON
à effectuer des tirs de défense renforcée en vue de la protection de son troupeau
contre la prédation du loup (*Canis Lupus*)**

Le préfet des Alpes-Maritimes
Chevalier de la Légion d'Honneur

Vu la décision d'exécution de la Commission européenne du 31 août 2022 portant approbation du plan stratégique relevant de la PAC 2023-2027 de la France en vue d'un soutien de l'Union financé par le Fonds européen agricole de garantie et le Fonds européen agricole pour le développement rural ;

Vu le Code de l'environnement et notamment ses articles L.411-2 ; R.411-6 à R.411-14 ; L.427-6 et R.427-4 ;

Vu le Code rural et de la pêche maritime et notamment ses articles L.111.2 et L.113-1 et suivants ainsi que ses articles D114-11 et suivants ;

Vu le Code de la sécurité intérieure et notamment ses articles L.311-2 et suivants, R.311-2 et suivants ;

Vu l'arrêté du 23 avril 2007 modifié fixant la liste des mammifères terrestres protégés sur l'ensemble du territoire et les modalités de leur protection ;

Vu l'arrêté du 19 février 2007 modifié fixant les conditions de demande et d'instruction des dérogations définies au 4° de l'article L. 411-2 du Code de l'environnement portant sur les espèces de faune et de flore sauvages protégées ;

Vu l'arrêté ministériel du 23 octobre 2020 fixant le nombre maximum de spécimens de loups (*Canis lupus*) dont la destruction pourra être autorisée chaque année ;

Vu l'arrêté ministériel du 21 février 2024 fixant les conditions et limites dans lesquelles des dérogations aux interdictions de destructions peuvent être accordées par les préfets concernant le loup (*Canis lupus*) ;

Vu l'arrêté du 30 décembre 2022 modifié, relatif à l'aide à la protection des exploitations et des troupeaux contre la prédation du loup et de l'ours ;

Vu l'arrêté préfectoral n°2023-115 du 20 juin 2023 portant nomination des lieutenants de louveterie pour la période du 1^{er} janvier 2020 au 31 décembre 2024 ;

Vu l'arrêté préfectoral n°2013-813 modifié fixant la liste des personnes habilitées à participer aux opérations de tirs de destruction d'individus de l'espèce *Canis lupus* ordonnées ou autorisées dans le cadre de la protection des troupeaux domestiques dans le département des Alpes-Maritimes ;

Vu l'arrêté préfectoral n°DDTM-SEAFEN-AP-N°2020-110 du 25/06/2020, modifié par l'arrêté n°DDTM-SEAFEN-AP-N°2024-166 du 08/04/2024, autorisant le GAEC DU CHEIRON à effectuer des tirs de défense simple en vue de la protection de son troupeau contre la prédation du loup (*Canis lupus*) ;

Vu la demande en date du 01/01/2024 par laquelle le GAEC DU CHEIRON sollicite une autorisation d'effectuer des tirs de défense renforcée en vue de la protection de son troupeau contre la prédation du loup (*Canis lupus*) ;

Vu les conditions générales de sécurités édictées par l'Office français de la biodiversité (OFB) dont à été informé le GAEC DU CHEIRON ;

Vu l'avis favorable du chef de service départemental de l'OFB, en date du 25/03/2024 concernant l'utilisation de dispositifs de repérage utilisant la technologie d'amplification de la lumière ou la détection thermique pour détecter la présence des loups et sécuriser les opérations à condition que ces dispositifs ne puissent pas être mis en oeuvre sans l'aide des mains ;

Considérant que le GAEC DU CHEIRON a mis et met en oeuvre des options de protection contre la prédation du loup soit au travers d'un acte attributif de subvention dans le cadre des interventions d'une aide à la protection des exploitations et des troupeaux contre la prédation du loup et de l'ours au titre des interventions 70.26 et 73.16 du Plan Stratégique National 2023-2027 susvisé, soit par ses propres moyens et que malgré leur pertinence au regard de l'expérience acquise dans ce domaine, elles n'ont pas suffi à faire cesser les dommages à son troupeau ;

Considérant que le GAEC DU CHEIRON a mis en oeuvre des opérations de tirs de défense simple en vue de la protection de son troupeau contre la prédation du loup ;

Considérant que malgré la mise en oeuvre de ces mesures de protection et de tirs de défense simple, le troupeau du GAEC DU CHEIRON a subi au moins 3 attaques indemnisables au titre de la prédation du loup durant les 12 mois précédant le 01/01/2024, date de sa demande d'autorisation de tir défense renforcée ;

Considérant qu'en l'absence d'autre solution satisfaisante, il convient de faire cesser les dommages causés au troupeau du GAEC DU CHEIRON par la mise en oeuvre de tirs de défense renforcée ;

Considérant que la mise en oeuvre de ces tirs de défense renforcée ne nuira pas au maintien du loup dans un état de conservation favorable dans son aire de répartition naturelle, dans la mesure où elle s'inscrit dans le respect du plafond maximum de spécimens de loups dont la destruction peut être autorisée chaque année, plafond fixé par les articles 1 et 2 de l'arrêté ministériel du 23 octobre 2020 fixant le nombre maximum de spécimens de loups (*Canis lupus*) dont la destruction pourra être autorisée chaque année, qui intègre cette préoccupation.

Sur proposition du directeur départemental des territoires et de la mer des Alpes-Maritimes ;

ARRÊTE

Article 1 :

L'article 1 de l'arrêté n°DDTM-SEAFEN-AP-n°2024-031 du 16/01/2024 susvisé est ainsi modifié :

le GAEC DU CHEIRON est autorisé(e) à mettre en œuvre des tirs de défense renforcée de son troupeau contre la prédation du loup, selon les modalités prévues par le présent arrêté et par les arrêtés ministériels du 21 février 2024 et du 23 octobre 2020 susvisés, ainsi que dans le respect des conditions générales de sécurité édictées par l'OFB.

Les modalités de réalisation des opérations de tirs de défense renforcée sont définies sous le contrôle technique de l'OFB ou d'un lieutenant de louveterie.

Article 2 :

L'article 5 de l'arrêté n°DDTM-SEAFEN-AP-n°2024-031 du 16/01/2024 susvisé est ainsi modifié :

Les tirs de défense renforcée peuvent avoir lieu de jour comme de nuit.

Le tir de nuit ne peut être effectué qu'après identification formelle de la cible et de son environnement à l'aide d'une source lumineuse, **sauf pour les louvetiers et agents OFB opérant avec une lunette de tir à visée thermique.**

Article 3 :

L'article 6 de l'arrêté n°DDTM-SEAFEN-AP-n°2024-031 du 16/01/2024 susvisé est ainsi modifié :

Les tirs de défense renforcée sont **réalisés exclusivement avec toute arme de catégorie C** mentionnée à l'article R.311-2 du Code de la sécurité intérieure. L'utilisation de dispositifs de réduction du son émis par le tir n'est pas autorisée.

L'utilisation de dispositifs de repérage utilisant la technologie d'amplification de la lumière ou la détection thermique pour détecter la présence de spécimens de loups et sécuriser les opérations est autorisée à condition que ces dispositifs ne puissent pas être mis en œuvre sans l'aide des mains.

Toutefois, ne peuvent être mis en œuvre les moyens visant intentionnellement à :

- provoquer des réactions chez les loups de nature à faciliter leur détection par les tireurs, tels que les hurlements provoqués ;
- attirer les loups à proximité des tireurs, tels que les appâts mis en place volontairement ;
- contraindre les loups à se rapprocher des tireurs, tels que les battues.

L'utilisation de lunettes de tir à visée thermique est réservée aux seuls lieutenants de louveterie et aux agents de l'OFB.

Article 4 :

L'article 8 de l'arrêté n°DDTM-SEAFEN-AP-n°2024-031 du 16/01/2024 susvisé est ainsi modifié :

Le GAEC DU CHEIRON informe le service départemental de l'OFB de tout tir en direction d'un loup dans un délai de 12h à compter de sa réalisation. Pour un tir dont l'auteur estime qu'il n'a pas atteint sa cible, l'OFB évalue la nécessité de conduire des recherches.

Si un loup est blessé dans le cadre de la présente autorisation, le GAEC DU CHEIRON informe **sans délai** le service départemental de l'OFB qui informe le préfet et la DDTM et organise la recherche de l'animal.

Si un loup est tué dans le cadre de la présente autorisation, le GAEC DU CHEIRON informe **sans délai** le service départemental de l'OFB qui informe le préfet et la DDTM et prend en charge le cadavre.

Article 5 :

L'article 9 de l'arrêté n°DDTM-SEAFEN-AP-n°2024-031 du 16/01/2024 susvisé est ainsi modifié :

En application du II de l'article 3 de l'arrêté du 21 février 2024 fixant les conditions et limites dans lesquelles des dérogations aux interdictions de destruction peuvent être accordées par les préfets concernant le loup (*Canis lupus*), l'autorisation peut être suspendue par arrêté du préfet coordonnateur à compter du premier septembre pour une période pouvant aller jusqu'au 31 décembre.

Article 6 :

L'article 12 de l'arrêté n°DDTM-SEAFEN-AP-n°2024-031 du 16/01/2024 susvisé est ainsi modifié :

Les dispositions du présent arrêté sont applicables jusqu'au **31 décembre 2024**.

À l'issue de cette période, le présent arrêté peut-être prolongé pour une durée d'un an jusqu'au 31 décembre 2025, renouvelable une fois jusqu'au 31 décembre 2026.

Ces prolongations restent toutefois conditionnées au maintien du troupeau dans les conditions de l'article 17 de l'arrêté du 21 février 2024 fixant les conditions et limites dans lesquelles des dérogations aux interdictions de destruction peuvent être accordées par les préfets concernant le loup (*Canis lupus*).

Ainsi qu'à la publication sur le site internet de la DREAL Auvergne-Rhône-Alpes d'un nombre maximum de spécimens de loups dont la destruction est autorisée en application des articles 1-I et 2 de l'arrêté du 23 octobre 2020 fixant le nombre maximum de spécimens de loups dont la destruction pourra être autorisée chaque année ;

Article 7 :

Les autres articles de l'arrêté n°DDTM-SEAFEN-AP-n°2024-031 du 16/01/2024 susvisé restent inchangés.

Article 8 :

Cet arrêté est susceptible, dans les deux mois à compter de sa notification, d'un recours contentieux devant le tribunal administratif de NICE.

Article 9 :

Le Secrétaire Général de la préfecture des Alpes-Maritimes, le directeur départemental des territoires et de la mer des Alpes-Maritimes et le chef du service départemental de l'OFB des Alpes-Maritimes sont chargés, chacun en ce qui le concerne, de l'exécution du présent arrêté qui sera publié au recueil des actes administratifs de la préfecture des Alpes-Maritimes et notifié au bénéficiaire.

Pour le préfet et par délégation,

Pierre BOUTOT



Chef de Service

Réf. : DDTM-SEAFEN-AP-n°2024-304

Nice, le 14/05/2024

ARRÊTÉ PRÉFECTORAL

**modifiant l'arrêté n°DDTM-SEAFEN-AP-n°2024-020 du 09/01/2024
autorisant le GP DE LEPOBECORAS
à effectuer des tirs de défense renforcée en vue de la protection de son troupeau
contre la prédation du loup (*Canis Lupus*)**

Le préfet des Alpes-Maritimes
Chevalier de la Légion d'Honneur

- Vu** la décision d'exécution de la Commission européenne du 31 août 2022 portant approbation du plan stratégique relevant de la PAC 2023-2027 de la France en vue d'un soutien de l'Union financé par le Fonds européen agricole de garantie et le Fonds européen agricole pour le développement rural ;
- Vu** le Code de l'environnement et notamment ses articles L.411-2 ; R.411-6 à R.411-14 ; L.427-6 et R.427-4 ;
- Vu** le Code rural et de la pêche maritime et notamment ses articles L.111.2 et L.113-1 et suivants ainsi que ses articles D114-11 et suivants ;
- Vu** le Code de la sécurité intérieure et notamment ses articles L.311-2 et suivants, R.311-2 et suivants ;
- Vu** l'arrêté du 23 avril 2007 modifié fixant la liste des mammifères terrestres protégés sur l'ensemble du territoire et les modalités de leur protection ;
- Vu** l'arrêté du 19 février 2007 modifié fixant les conditions de demande et d'instruction des dérogations définies au 4° de l'article L. 411-2 du Code de l'environnement portant sur les espèces de faune et de flore sauvages protégées ;
- Vu** l'arrêté ministériel du 23 octobre 2020 fixant le nombre maximum de spécimens de loups (*Canis lupus*) dont la destruction pourra être autorisée chaque année ;
- Vu** l'arrêté ministériel du 21 février 2024 fixant les conditions et limites dans lesquelles des dérogations aux interdictions de destructions peuvent être accordées par les préfets concernant le loup (*Canis lupus*) ;
- Vu** l'arrêté du 30 décembre 2022 modifié, relatif à l'aide à la protection des exploitations et des troupeaux contre la prédation du loup et de l'ours ;
- Vu** l'arrêté préfectoral n°2023-115 du 20 juin 2023 portant nomination des lieutenants de louveterie pour la période du 1^{er} janvier 2020 au 31 décembre 2024 ;

Vu l'arrêté préfectoral n°2013-813 modifié fixant la liste des personnes habilitées à participer aux opérations de tirs de destruction d'individus de l'espèce *Canis lupus* ordonnées ou autorisées dans le cadre de la protection des troupeaux domestiques dans le département des Alpes-Maritimes ;

Vu l'arrêté préfectoral n°DDTM-SEAFEN-AP-N°2020-122 du 25/06/2020, modifié par l'arrêté n°DDTM-SEAFEN-AP-N°2024-203 du 10/04/2024, autorisant le GP DE LEPOBECORAS à effectuer des tirs de défense simple en vue de la protection de son troupeau contre la prédation du loup (*Canis lupus*) ;

Vu la demande en date du 19/12/2023 par laquelle le GP DE LEPOBECORAS sollicite une autorisation d'effectuer des tirs de défense renforcée en vue de la protection de son troupeau contre la prédation du loup (*Canis lupus*) ;

Vu les conditions générales de sécurités édictées par l'Office français de la biodiversité (OFB) dont à été informé le GP DE LEPOBECORAS ;

Vu l'avis favorable du chef de service départemental de l'OFB, en date du 25/03/2024 concernant l'utilisation de dispositifs de repérage utilisant la technologie d'amplification de la lumière ou la détection thermique pour détecter la présence des loups et sécuriser les opérations à condition que ces dispositifs ne puissent pas être mis en oeuvre sans l'aide des mains ;

Considérant que le GP DE LEPOBECORAS a mis et met en oeuvre des options de protection contre la prédation du loup soit au travers d'un acte attributif de subvention dans le cadre des interventions d'une aide à la protection des exploitations et des troupeaux contre la prédation du loup et de l'ours au titre des interventions 70.26 et 73.16 du Plan Stratégique National 2023-2027 susvisé, soit par ses propres moyens et que malgré leur pertinence au regard de l'expérience acquise dans ce domaine, elles n'ont pas suffi à faire cesser les dommages à son troupeau ;

Considérant que le GP DE LEPOBECORAS a mis en oeuvre des opérations de tirs de défense simple en vue de la protection de son troupeau contre la prédation du loup ;

Considérant que malgré la mise en oeuvre de ces mesures de protection et de tirs de défense simple, le troupeau du GP DE LEPOBECORAS a subi au moins 3 attaques indemnisables au titre de la prédation du loup durant les 12 mois précédant le 19/12/2023, date de sa demande d'autorisation de tir défense renforcée ;

Considérant qu'en l'absence d'autre solution satisfaisante, il convient de faire cesser les dommages causés au troupeau du GP DE LEPOBECORAS par la mise en oeuvre de tirs de défense renforcée ;

Considérant que la mise en oeuvre de ces tirs de défense renforcée ne nuira pas au maintien du loup dans un état de conservation favorable dans son aire de répartition naturelle, dans la mesure où elle s'inscrit dans le respect du plafond maximum de spécimens de loups dont la destruction peut être autorisée chaque année, plafond fixé par les articles 1 et 2 de l'arrêté ministériel du 23 octobre 2020 fixant le nombre maximum de spécimens de loups (*Canis lupus*) dont la destruction pourra être autorisée chaque année, qui intègre cette préoccupation.

Sur proposition du directeur départemental des territoires et de la mer des Alpes-Maritimes ;

ARRÊTE

Article 1 :

L'article 1 de l'arrêté n°DDTM-SEAFEN-AP-n°2024-020 du 09/01/2024 susvisé est ainsi modifié :

le GP DE LEPOBECORAS est autorisé(e) à mettre en œuvre des tirs de défense renforcée de son troupeau contre la prédation du loup, selon les modalités prévues par le présent arrêté et par les arrêtés ministériels du 21 février 2024 et du 23 octobre 2020 susvisés, ainsi que dans le respect des conditions générales de sécurité édictées par l'OFB.

Les modalités de réalisation des opérations de tirs de défense renforcée sont définies sous le contrôle technique de l'OFB ou d'un lieutenant de louveterie.

Article 2 :

L'article 5 de l'arrêté n°DDTM-SEAFEN-AP-n°2024-020 du 09/01/2024 susvisé est ainsi modifié :

Les tirs de défense renforcée peuvent avoir lieu de jour comme de nuit.

Le tir de nuit ne peut être effectué qu'après identification formelle de la cible et de son environnement à l'aide d'une source lumineuse, **sauf pour les louvetiers et agents OFB opérant avec une lunette de tir à visée thermique.**

Article 3 :

L'article 6 de l'arrêté n°DDTM-SEAFEN-AP-n°2024-020 du 09/01/2024 susvisé est ainsi modifié :

Les tirs de défense renforcée sont **réalisés exclusivement avec toute arme de catégorie C** mentionnée à l'article R.311-2 du Code de la sécurité intérieure. L'utilisation de dispositifs de réduction du son émis par le tir n'est pas autorisée.

L'utilisation de dispositifs de repérage utilisant la technologie d'amplification de la lumière ou la détection thermique pour détecter la présence de spécimens de loups et sécuriser les opérations est autorisée à condition que ces dispositifs ne puissent pas être mis en œuvre sans l'aide des mains.

Toutefois, ne peuvent être mis en œuvre les moyens visant intentionnellement à :

- provoquer des réactions chez les loups de nature à faciliter leur détection par les tireurs, tels que les hurlements provoqués ;
- attirer les loups à proximité des tireurs, tels que les appâts mis en place volontairement ;
- contraindre les loups à se rapprocher des tireurs, tels que les battues.

L'utilisation de lunettes de tir à visée thermique est réservée aux seuls lieutenants de louveterie et aux agents de l'OFB.

Article 4 :

L'article 8 de l'arrêté n°DDTM-SEAFEN-AP-n°2024-020 du 09/01/2024 susvisé est ainsi modifié :

Le GP DE LEPOBECORAS informe le service départemental de l'OFB de tout tir en direction d'un loup dans un délai de 12h à compter de sa réalisation. Pour un tir dont l'auteur estime qu'il n'a pas atteint sa cible, l'OFB évalue la nécessité de conduire des recherches.

Si un loup est blessé dans le cadre de la présente autorisation, le GP DE LEPOBECORAS informe **sans délai** le service départemental de l'OFB qui informe le préfet et la DDTM et organise la recherche de l'animal.

Si un loup est tué dans le cadre de la présente autorisation, le GP DE LEPOBECORAS informe **sans délai** le service départemental de l'OFB qui informe le préfet et la DDTM et prend en charge le cadavre.

Article 5 :

L'article 9 de l'arrêté n°DDTM-SEAFEN-AP-n°2024-020 du 09/01/2024 susvisé est ainsi modifié :

En application du II de l'article 3 de l'arrêté du 21 février 2024 fixant les conditions et limites dans lesquelles des dérogations aux interdictions de destruction peuvent être accordées par les préfets concernant le loup (*Canis lupus*), l'autorisation peut être suspendue par arrêté du préfet coordonnateur à compter du premier septembre pour une période pouvant aller jusqu'au 31 décembre.

Article 6 :

L'article 12 de l'arrêté n°DDTM-SEAFEN-AP-n°2024-020 du 09/01/2024 susvisé est ainsi modifié :

Les dispositions du présent arrêté sont applicables jusqu'au **31 décembre 2024**.

À l'issue de cette période, le présent arrêté peut-être prolongé pour une durée d'un an jusqu'au 31 décembre 2025, renouvelable une fois jusqu'au 31 décembre 2026.

Ces prolongations restent toutefois conditionnées au maintien du troupeau dans les conditions de l'article 17 de l'arrêté du 21 février 2024 fixant les conditions et limites dans lesquelles des dérogations aux interdictions de destruction peuvent être accordées par les préfets concernant le loup (*Canis lupus*).

Ainsi qu'à la publication sur le site internet de la DREAL Auvergne-Rhône-Alpes d'un nombre maximum de spécimens de loups dont la destruction est autorisée en application des articles 1-I et 2 de l'arrêté du 23 octobre 2020 fixant le nombre maximum de spécimens de loups dont la destruction pourra être autorisée chaque année ;

Article 7 :

Les autres articles de l'arrêté n°DDTM-SEAFEN-AP-n°2024-020 du 09/01/2024 susvisé restent inchangés.

Article 8 :

Cet arrêté est susceptible, dans les deux mois à compter de sa notification, d'un recours contentieux devant le tribunal administratif de NICE.

Article 9 :

Le Secrétaire Général de la préfecture des Alpes-Maritimes, le directeur départemental des territoires et de la mer des Alpes-Maritimes et le chef du service départemental de l'OFB des Alpes-Maritimes sont chargés, chacun en ce qui le concerne, de l'exécution du présent arrêté qui sera publié au recueil des actes administratifs de la préfecture des Alpes-Maritimes et notifié au bénéficiaire.

Pour le préfet et par délégation,

Pierre BOUTOT



Chef de Service



**PRÉFET
DES ALPES-
MARITIMES**

*Liberté
Égalité
Fraternité*

**Direction départementale de l'Emploi du Travail
et des Solidarité**

Nice, le **74 MAI 2024**

ARRÊTÉ n° 2024-598

**modifiant l'arrêté préfectoral n°2023-862 portant nomination des membres de la commission
départementale de conciliation des Alpes-Maritimes**

**Le préfet des Alpes-Maritimes
Chevalier de la Légion d'Honneur**

VU la loi n° 86-1290 du 23 décembre 1986 modifiée tendant à favoriser l'investissement locatif, l'accession à la propriété de logements sociaux et le développement de l'offre foncière et notamment son article 43 précisant les critères de représentativité des organisations de bailleurs et de locataires ;

VU la loi n° 89-462 du 6 juillet 1989 tendant à améliorer les rapports locatifs et notamment son article 20 portant modification de la loi n° 86-1290 du 23 décembre 1986 ;

VU la loi n° 2000-1208 du 13 décembre 2000 relative à la solidarité et au renouvellement urbain et notamment son article 188 portant modification de l'article 20 de la loi n°89-462 du 6 juillet 1989 ;

VU le décret n° 2001-653 du 19 juillet 2001 pris pour l'application de l'article 20 de la loi n° 89-462 du 6 juillet 1989 modifiée et relatif aux commissions départementales de conciliation,

VU la loi n° 2014- 366 du 24 mars 2014 relative à l'accès au logement et un urbanisme rénové ;

VU l'arrêté préfectoral du 5 octobre 2017 nommant les membres de la commission départementale de conciliation des Alpes-Maritimes ;

VU l'arrêté n°2020-760 du 19 octobre 2020 portant nomination des membres de la commission départementale de conciliation ;

VU le décret du Président de la République du 13 septembre 2023 portant nomination de monsieur Hugues Moutouh en qualité de préfet des Alpes-Maritimes ;

VU l'arrêté préfectoral n° 2021-246 du 19 février 2021 portant organisation de la direction départementale de l'emploi, du travail et des solidarités des Alpes-Maritimes ;

VU l'arrêté du Premier ministre en date du 22 mars 2021 portant nomination de Monsieur François Delemotte en qualité de directeur départemental de l'emploi, du travail et des solidarités des Alpes-Maritimes ;

VU l'arrêté n° 2023-862 du 17 octobre 2023 portant nomination des membres de la commission départementale de conciliation ;

Considérant le courrier en date du 19 avril 2024 informant du changement d'un membre suppléant de l'association régionale des organismes HLM de Provence, Alpes, Côte d'Azur et Corse ;

Considérant les articles 3.1 et 3.2 du règlement intérieur de la commission départementale de conciliation des Alpes-Maritimes adopté le 14 décembre 2021 ;

Sur proposition de Monsieur le Directeur départemental de l'emploi du travail et des solidarités des Alpes Maritimes.

ARRÊTE

Article 1 : L'article 1 de l'arrêté n° 2023-862 est modifié comme suit:

Collège des propriétaires : 4 membres titulaires et 4 membres suppléants

Association régionale des organismes HLM de Provence, Alpes, Côte d'Azur et Corse :

titulaire : Madame Stéphanie Queulin, ESH Erilia

suppléante : Madame Sarah Kefi, 3F Sud

titulaire : Madame Anne-Marie Caméra, OPH Côte d'Azur Habitat

suppléante : madame Medjouza Aggabi, OPH Cannes Pays de Lérins

Chambre syndicale des propriétaires et copropriétaires de Cannes :

titulaire : Monsieur Christian Bruno, co-président

suppléant : Monsieur Pierre Baillon-Dhumez, président

Chambre syndicale des propriétaires et copropriétaires de Nice :

titulaire : Monsieur Ruffin Massa, administrateur

suppléant : Maître Philippe Silve, président

Les autres articles demeurent inchangés.

Article 5

Le secrétaire général de la préfecture des Alpes-Maritimes et le directeur départemental de l'emploi, du travail et des solidarités des Alpes-Maritimes, sont chargés, chacun en ce qui les concerne, de l'exécution du présent arrêté, qui sera publié au bulletin d'information et recueil des actes administratifs de la préfecture des Alpes-Maritimes.

Pour le préfet,
Le Secrétaire Général
SG 4522



Philippe LOOS

Réf. : 2024- 600

Nice, le **14 MAI 2024**

ARRÊTÉ

**portant attribution de la médaille de l'Enfance et des Familles
- Promotion 2024 -**

*Le préfet des Alpes-Maritimes
Chevalier de la légion d'honneur*

VU le code de l'action sociale et des familles, notamment les articles D 215-7, D215-8, D215-10, D215-11, D215-12 et D215-13 modifiés par décret n°2022-203 du 17 février 2022 ;

Vu l'arrêté du 2 mars 2022 relatif à la médaille de l'Enfance et des Familles ;

Sur proposition du directeur départemental de l'emploi, du travail et des solidarités des Alpes-Maritimes ;

ARRÊTE

Article 1^{er} : La médaille de l'Enfance et des Familles est décernée aux personnes dont les noms suivent, afin de rendre hommage à leurs mérites et de leur témoigner la reconnaissance de la nation :

Madame DEJOUY Camille
5 enfants
Le Moulin
Route de Saint-Dalmas
06660 SAINT ETIENNE DE TINEE


Madame GHARSALLAH Essia
4 enfants
Résidence les Orchidées – villa n°4
220 Chemin de Beauvert
06600 ANTIBES

Article 2 : Le présent arrêté peut faire l'objet d'un recours administratif, soit gracieux auprès du préfet des Alpes-Maritimes, soit hiérarchique auprès de la Ministre du Travail, de la Santé et des Solidarités dans les deux mois suivant sa notification ou sa publication pour les tiers.

Un recours contentieux peut être déposé auprès du tribunal administratif de Nice (par courrier au 18, avenue des Fleurs – CS61039 - 06050 NICE cedex 1, ou par l'application internet « Télérecours citoyens » accessible sur le site <http://www.telerecours.fr>), également dans un délai de deux mois à compter de sa notification ou de sa publication, ou dans le délai de deux mois à partir de la réponse de l'administration si un recours administratif a été déposé, l'absence de réponse au terme de ce délai valant rejet implicite.

Article 3 : Le secrétaire général de la préfecture des Alpes-Maritimes et le directeur départemental de l'emploi, du travail et des solidarités des Alpes-Maritimes sont chargés, chacun en ce qui les concerne, de l'exécution du présent arrêté qui sera publié au recueil des actes administratifs de la préfecture des Alpes-Maritimes.

Le préfet


Le Préfet des Alpes-Maritimes
CAB 4821

Hugues MOUTOUH



**PRÉFET
DES ALPES-
MARITIMES**

*Liberté
Égalité
Fraternité*

**Direction des Interventions
et de la Coordination De l'État**

**ARRÊTÉ n° 2024-595
portant désignation des membres et du président de la commission consultative
économique des aérodromes de Nice-Côte d'Azur et Cannes-Mandelieu**

Le Préfet des Alpes-Maritimes
Chevalier de la Légion d'honneur

- VU** le code des transports, notamment ses articles R6325-54 à R6325-57 et D6325-72 à D6325-75 ;
- VU** le décret n° 2004-374 du 29 avril 2004 relatif aux pouvoirs des préfets, à l'organisation et à l'action des services de l'État dans les régions et départements ;
- VU** le décret du président de la République en date du 13 septembre 2023 portant nomination de M. Hugues MOUTOUH en qualité de préfet des Alpes-Maritimes ;
- VU** la proposition de composition du président du directoire de la société anonyme Aéroports de la Côte d'Azur, relative au renouvellement de la commission consultative économique des aérodromes de Nice-Côte d'Azur et Cannes-Mandelieu ;
- VU** l'arrêté préfectoral n° 2021-519 du 4 mai 2021 portant désignation des membres et du président de la commission consultative économique des aérodromes de Nice-Côte d'Azur et Cannes-Mandelieu modifié par arrêtés n° 2021-1239, n° 2022-043 et 2023-249 ;
- VU** l'avis de la directrice interrégionale de la sécurité de l'aviation civile Sud-Est ;
- Sur** proposition du secrétaire général de la préfecture des Alpes-Maritimes ;

ARRÊTE

Article 1^{er} : À compter de la date du présent arrêté, la commission consultative économique des aérodromes de Nice-Côte d'Azur et Cannes-Mandelieu est constituée comme suit :

A – Président :

- M. Francis PERUGINI, président honoraire de la chambre de commerce et d'industrie Nice-Côte d'Azur,

B – Membres :

1 – Représentants de l'exploitant de l'aérodrome :

- M. Franck GOLDNADEL, représentant de la société anonyme Aéroports de la Côte d'Azur,
- Mme Isabelle BAUMELLE, représentant de la société anonyme Aéroports de la Côte d'Azur,
- M. Philippe CASENEUVE, représentant de la société anonyme Aéroports de la Côte d'Azur,
- M. Sébastien CAMELIS, représentant de la société anonyme Aéroports de la Côte d'Azur,
- Mme Anne-Cécile GIBault, représentant de la société anonyme Aéroports de la Côte d'Azur.

2 – Représentants des collectivités territoriales :

- M. Bernard KLEYNHOFF, représentant le Conseil régional Sud Provence-Alpes-Côte d'Azur,
- M. Bernard CHAIX, représentant le Conseil départemental des Alpes-Maritimes,
- M. Jacques RICHIER, représentant la Métropole de Nice.

3 – Représentants des organisations professionnelles du transport aérien :

- M. Robert CHAD, représentant l'association internationale du transport aérien (IATA),
- M. Jean-Pierre SAUVAGE, représentant le BAR France,
- M. Georges LACHENAUD, représentant le syndicat des compagnies aériennes autonomes (SCARA),
- M. Laurent TIMSIT, représentant la chambre syndicale du transport aérien (CSTA),
- Mme Véronique PIRIOU, représentant le syndicat AOC Nice.

4 – Représentants des usagers aéronautiques :

- Mme Cynthia DEPREZ, représentant la compagnie AIR FRANCE,
- M. Pierre PORTIER, représentant la compagnie EASYJET,
- M. Stéphane RANSON, représentant la compagnie BRITISH AIRWAYS.

Article 2 : Le président et les membres de la commission consultative des aérodromes de Nice-Côte d'Azur et Cannes-Mandelieu sont nommés pour une durée de trois ans, à compter de la date de signature du présent arrêté.

Article 3 : A l'exception du président, les membres peuvent être suppléés aux réunions de la commission par une personne dûment mandatée par eux. Ils peuvent également se faire accompagner par des personnes n'ayant pas voix délibérative et dont le nombre maximal est fixé dans le règlement intérieur.

Article 4 : La commission est convoquée par son président sur demande de l'exploitant d'aérodrome, du tiers de ses membres ou du directeur interrégional de la direction de la sécurité de l'aviation civile.

Article 5 : La commission établit son règlement intérieur qui précise les conditions dans lesquelles est assuré le secrétariat de la commission ainsi que les modalités d'adoption et de diffusion des procès-verbaux.

Article 6 : La commission se réunit au moins une fois par an pour émettre un avis sur les modalités d'établissement et d'application, sur les aérodromes de Nice-Côte d'Azur et Cannes-Mandelieu, des redevances pour services rendus mentionnés à l'article R. 6325-1 du code des transports ainsi que sur les programmes d'investissements de l'aérodrome. Elle peut être consultée sur tout sujet relatif aux services rendus par l'exploitant de l'aéroport.

Article 7 : Outre le directeur interrégional de la direction de la sécurité de l'aviation civile ou son représentant, peuvent siéger sans voix délibérative :

- Le directeur départemental de l'économie, de l'emploi, du travail et des solidarités ou son représentant ;
- Le chef du service de navigation aérienne sud-est ou son représentant ;
- Le commissaire divisionnaire, directeur départemental de la police aux frontières, ou son représentant ;
- Le directeur régional des douanes ou son représentant ;
- Le directeur départemental des territoires et de la mer ou son représentant ;
- Les chefs de service des autres administrations territoriales intéressées par les questions portées à l'ordre du jour ;
- En tant que de besoin, toutes personnalités et tous experts convoqués en raison de leur compétence.

Article 8 : l'arrêté préfectoral n° 2021-519 du 4 mai 2021 modifié, portant désignation des membres et du président de la commission consultative économique des aérodromes de Nice-Côte d'Azur et Cannes-Mandelieu est abrogé.

Article 9 : Le présent arrêté peut faire l'objet d'un recours contentieux devant le tribunal administratif de Nice (18 avenue des Fleurs 06000 Nice ou via le site www.telerecours.fr) dans un délai de deux mois à compter de sa publication.

Article 10 : Le secrétaire général de la préfecture des Alpes-Maritimes et la directrice interrégionale de la sécurité de l'aviation civile Sud-Est sont chargés, chacun en ce qui le concerne, de l'exécution du présent arrêté qui sera publié au recueil des actes administratifs de la préfecture des Alpes-Maritimes.

Fait à Nice, le 14 MAI 2024

Le Préfet des Alpes-Maritimes
CAB 4531

Hugues MOUTOUH



ARRÊTÉ n° 2024-596

portant approbation du plan de gêne sonore de l'aérodrome de Nice-Côte d'Azur

Le Préfet des Alpes-Maritimes
Chevalier de la Légion d'honneur

- Vu le code de l'environnement, notamment ses articles L. 571-14 à L. 571-16 et R. 571-66 à R. 571-69 ;
- Vu le Code des impositions sur les biens et services notamment ses articles L. 422-49 à L. 422-57 ;
- Vu l'article R. 112-1 du code de l'urbanisme ;
- Vu le décret n° 2004-374 du 29 avril 2004 relatif aux pouvoirs des préfets, à l'organisation et à l'action des services de l'État dans les régions et départements ;
- Vu le décret du président de la République en date du 13 septembre 2023 portant nomination de M. Hugues MOUTOUH en qualité de préfet des Alpes-Maritimes ;
- Vu le plan de gêne sonore de l'aérodrome de Nice-Côte d'Azur approuvé par arrêté préfectoral du 30 décembre 2010 ;
- Vu la saisine le 10 octobre 2023 des conseils municipaux des communes de Nice et de Saint-Laurent-du-Var concernées par la révision du plan de gêne sonore de l'aérodrome de Nice-Côte d'Azur ;
- Vu l'absence de transmission d'observations des conseils municipaux des communes saisies ;
- Vu l'avis favorable de la commission consultative d'aide aux riverains de l'aérodrome de Nice-Côte d'Azur en date du 2 février 2024 ;
- Vu l'avis favorable de l'autorité de contrôle des nuisances aéroportuaires du 3 avril 2024 ;

Sur proposition du secrétaire général de la Préfecture des Alpes-Maritimes ;

Sur proposition du secrétaire général de la Préfecture des Alpes-Maritimes ;

ARRÊTE

Article 1^{er} : Le plan de gêne sonore de l'aérodrome de Nice-Côte d'Azur annexé au présent arrêté est approuvé.

Il se compose comme suit :

- le rapport de présentation précisant notamment les hypothèses d'établissement du plan ;
- la carte à l'échelle 1:25 000 faisant apparaître les zones 1, 2 et 3.

Article 2 : L'arrêté préfectoral du 30 décembre 2010 portant approbation du plan de gêne sonore de l'aérodrome de Nice-Côte d'Azur est abrogé.

Article 3 : La commission consultative d'aide aux riverains de l'aérodrome de Nice-Côte d'Azur propose, en fonction des zones délimitées par le plan de gêne sonore susvisé en annexe 1, les bâtiments qui pourront ainsi bénéficier d'aides à l'insonorisation.

Article 4 : En vue de l'information des tiers :

- une copie du plan de gêne sonore de l'aérodrome de Nice-Côte d'Azur révisé par le présent arrêté préfectoral sera déposée dans les mairies de Nice et de Saint-Laurent-du-Var où il peut être consulté ;
- l'arrêté portant révision du plan de gêne sonore de l'aérodrome de Nice-Côte d'Azur sera affiché pendant un délai d'un mois dans les mairies de Nice et de Saint-Laurent-du-Var ainsi qu'en permanence dans les locaux de l'aérodrome de Nice-Côte d'Azur ;
- une mention du présent arrêté préfectoral sera insérée dans deux journaux locaux ou régionaux diffusés dans tout le département.

Article 5 : Le présent arrêté peut faire l'objet d'un recours contentieux devant le tribunal administratif de Nice sis 18 avenue des Fleurs 06000 Nice ou via le site www.telerecours.fr dans un délai de 2 mois à compter de la date d'accomplissement de la dernière mesure de publication prévue à l'article 4 ci-dessus.

Article 6 : Le secrétaire général de la préfecture des Alpes-Maritimes, le directeur de la sécurité de l'aviation civile sud-est, le président du directoire des aéroports de la Côte d'Azur, les maires des villes de Nice et de Saint Laurent du Var, sont chargés, chacun en ce qui le concerne, de l'exécution du présent arrêté qui sera publié au recueil des actes administratifs de la préfecture des Alpes-Maritimes.

Fait à Nice, le 14 MAI 2024
Le Préfet des Alpes-Maritimes
DICE 4858

Hugues MOUTOUH

N°document :	2195
Modifications	
Version	VI
Date	12/08/2023
Création du document	
Liste de contrôle	
Configurations des pistes	04L (DTHR 80 m) - 04R - 22L
Hypothèses	D5AC SE / ACA
Origine du trafic	172 385 (L:130 730, S:31 643, N:10 014)
Nombre de mouvements	Données radar = SIA
Données des récepteurs	STAC
Service	MAPACT 3.37 D - ANP 2.3 EASAVE
Localité et base de données	SE Alt 111 ZSM (SOURCE ION)
Référence	CGIS 3 Z2
Logiciel	CGIS 3 Z2
Fond de plan	SCAN 2S
Projection	RGF93 - Lambert 93
Echelle	1/25000

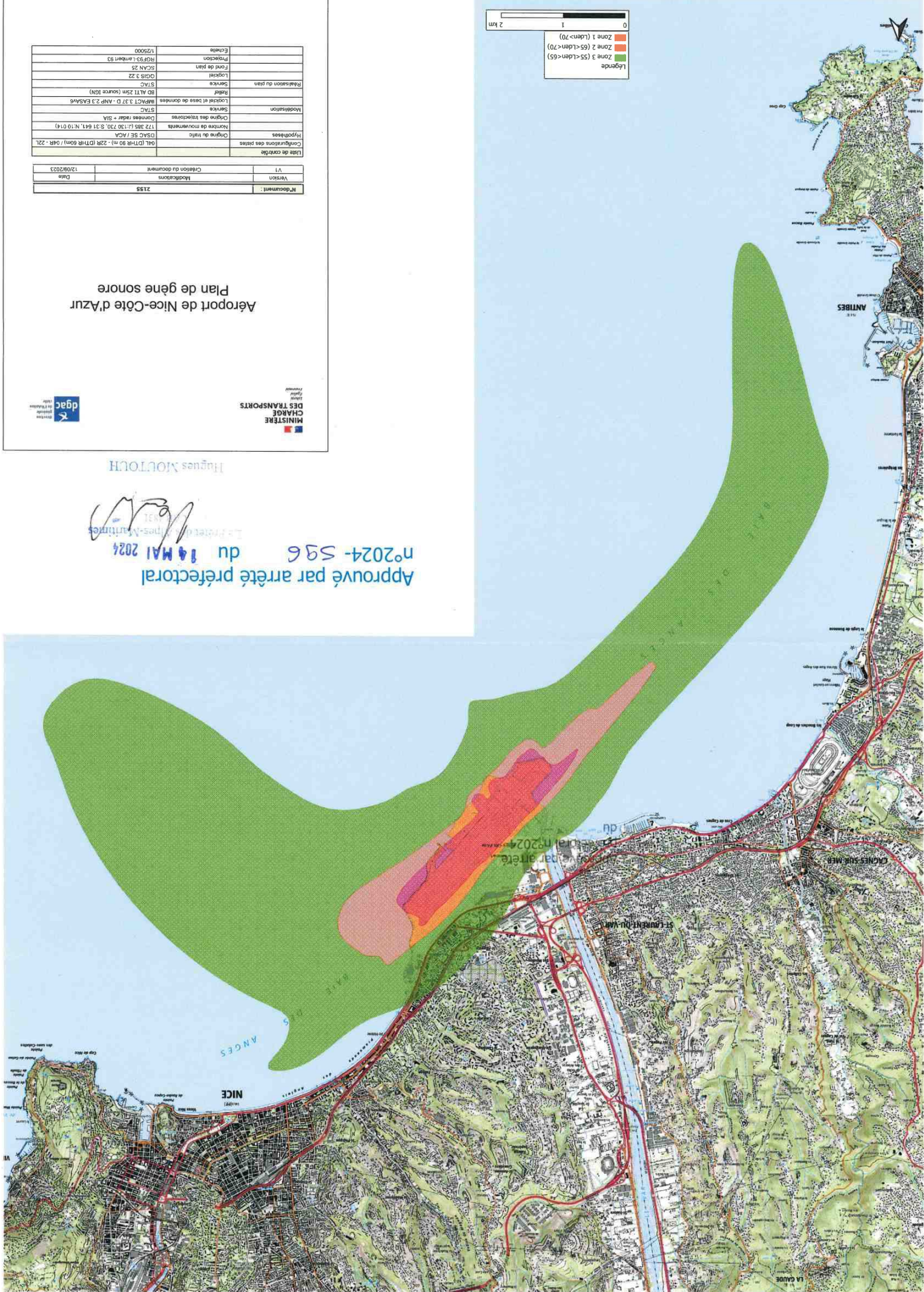
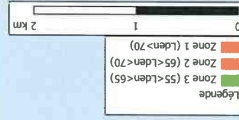
Aéroport de Nice-Côte d'Azur Plan de gêne sonore



MINISTÈRE
CHANGÉ
DES TRANSPORTS

Hugues MOUTOUH
Le Préfet de Alpes-Maritimes

Approuvé par arrêté préfectoral
n°2024-596 du 14 MAI 2024



Aéroport Nice Côte d'Azur

Rapport de présentation du plan de gêne sonore


**PRÉFET
DES ALPES-
MARITIMES**
*Liberté
Égalité
Fraternité*

Approuvé par arrêté
préfectoral n°2024-596
du
14 MAI 2024

Le Préfet des Alpes-Maritimes
CAR 4831


Hugues MOUTOCH

SOMMAIRE

PREAMBULE	5
1. OBJECTIFS ET ENJEUX	5
2. LES PRINCIPES D'ETABLISSEMENT :.....	6
3. LA PROCEDURE D'ETABLISSEMENT ET D'APPROBATION DU PGS	7
4. LES HYPOTHESES RETENUES	8
4.1. ANNEE DE REFERENCE.....	8
4.2. INFRASTRUCTURES AEROPORTUAIRES	8
4.3. REPARTITION DU TRAFIC AVIONS PAR PISTE :	9
4.4. REPARTITION DU TRAFIC PAR PROCEDURE DE CIRCULATION AERIENNE :	9
4.5. REPARTITION DU TRAFIC AVIONS ET HELICOPTERES PAR TYPE ET TRANCHE HORAIRE :	11
5. RESULTATS ET IMPACTS	15
5.1. LES RESULTATS EN TERMES DE COURBE DE BRUIT :	15
5.2. LES RESULTATS EN TERMES DE SURFACES, LOGEMENTS ET POPULATION CONCERNES	16
ANNEXE 1	17
ANNEXE 2	19

Préambule

Le plan de gêne sonore (PGS) de l'aérodrome de Nice actuellement en vigueur a été approuvé par arrêté préfectoral du 30 décembre 2010. Il avait été établi sur la base des projections de trafic pour l'année 2011.

La révision des cartes stratégiques de bruit court terme réalisées sur la base du trafic 2019 qui ont été présentées et validées en CCE de décembre 2020 avaient montré la pertinence d'envisager la révision du PGS de l'aéroport de Nice. Toutefois, le PGS étant élaboré sur la base du trafic de l'année N+1, la baisse sensible du trafic aérien avec la crise sanitaire liée au Covid a conduit à retarder la procédure de révision du PGS de l'aéroport de Nice dans l'attente du retour à une situation de trafic équivalente à l'année 2019. Les projections de trafic pour 2024 confirmant la reprise du trafic à un niveau équivalent à celui de 2019, les démarches de révision du PGS ont été engagées. Cette révision répond également à l'action P1 du Plan de Prévention du Bruit dans l'Environnement (PPBE) de l'aérodrome de Nice Côte d'Azur pour la période 2020 – 2024.

L'objectif du présent rapport de présentation est ainsi d'exposer les conditions d'établissement du projet de nouveau plan de gêne sonore de l'aéroport de Nice. Après un rappel des objectifs et des modalités d'élaboration ou de révision des plans de gêne sonore, il a vocation à présenter les hypothèses de modélisation prises en compte, les nouvelles courbes de bruit ainsi que les impacts attendus du PGS.

1. Objectifs et enjeux

Le zonage du plan de gêne sonore est établi aux abords d'un aérodrome pour constater la gêne sonore réelle subie par les populations déjà installées. Il permet de définir la zone d'éligibilité de l'aide financière à l'insonorisation des logements. Les aides sont alimentées par une taxe créée en 2005 : la Taxe contre les Nuisances Sonores Aériennes (TNSA). Cette taxe est collectée par l'Etat auprès des compagnies aériennes en fonction du volume de leur activité sur l'aéroport, mais également selon les performances acoustiques des avions et des horaires. Les recettes du produit de la taxe sont ensuite reversées au concessionnaire de l'aéroport qui a la responsabilité de la gestion du système d'aide.

Les textes de référence en matière de PGS sont rassemblés dans le code de l'environnement (articles L. 571-15 à L. 571-16 et articles R. 571-66 à R. 571-69).

Le dispositif d'aide à l'insonorisation des riverains d'aérodromes a été instauré par la loi n°92-1444 du 31 décembre 1992 modifiée relative à la lutte contre le bruit, et est codifié aux articles L. 571-14 à L. 571-16, R. 571-66 à R. 571-69 et R. 571-81 à R. 571-90 du code de l'environnement. Sont concernés en particulier par ce dispositif les aérodromes accueillant un trafic de plus de 20 000 mouvements d'aéronefs de plus de 20 tonnes lors de l'une des cinq années civiles précédentes. **C'est le cas de l'aéroport de Nice.**

2. Les principes d'établissement :

Le plan de gêne sonore définit 3 zones selon le niveau de gêne sonore. Ces zones sont définies à partir :

- d'une modélisation du bruit du trafic aérien : cette modélisation a été réalisée par le Service Technique de l'Aviation Civile (STAC) qui a transmis les documents 5042_V1_NCE Note technique PGS. Pour les avions avec le logiciel IMPACT et pour les hélicoptères avec le logiciel INM 7.0d. La méthode de calcul, définie au niveau international, ne renvoie pas vers un outil logiciel spécifique. Pour les cartes de bruit dont elle a la charge, la DGAC a fait le choix d'utiliser le logiciel IMPACT développé par Eurocontrol et compatible avec la méthode de calcul harmonisée au niveau international notamment au niveau de l'OACI (Organisation de l'Aviation Civile Internationale). Ce logiciel ne permettant pas de prendre en compte le survol des hélicoptères, le modèle INM (Integrated Noise Model) développé par le département de l'environnement et de l'énergie de la FAA (Federal Aviation Administration - USA) a été utilisé pour la modélisation du trafic hélicoptères.
- de l'utilisation de l'indice de bruit Lden (Level Day Evening Night) : prescrit par le code de l'environnement pour l'établissement des PGS. Cet indice de bruit est également retenu au niveau communautaire pour traduire la gêne pour l'ensemble des modes de transport (directive européenne n°2002/49/CE du 25 juin 2002 relative à l'évaluation et à la gestion du bruit dans l'environnement). Cet indice, exprimé en dB(A), appliqué dans le domaine aéronautique, représente le niveau d'exposition totale au bruit des avions en chaque point de l'environnement d'un aéroport. Il tient compte :
 - du niveau sonore moyen du passage des avions pendant chacune des trois périodes de la journée c'est à dire le jour (6h00-18h00), la soirée (18h00-22h00) et la nuit (22h00-6h00) ;
 - d'une pénalisation du niveau sonore selon cette période d'émission : le niveau sonore moyen de la soirée est pénalisé de 5 dB(A), ce qui signifie qu'un mouvement opéré en soirée est considéré comme équivalent à environ trois mouvements opérés de jour. Le niveau sonore de la nuit est quant à lui pénalisé de 10 dB(A) (un mouvement de nuit équivaut à 10 mouvements de jour).

L'élaboration d'un PGS doit tenir compte des perspectives de trafic estimées à très court terme, plus précisément celles de l'année suivant la date de publication de l'arrêté approuvant le plan de gêne sonore. Les principaux éléments à prendre en compte concernent :

- les infrastructures et leurs conditions d'utilisation ;
- les procédures de navigation aérienne ;
- le nombre de mouvements ;
- les caractéristiques des flottes exploitées ;
- la répartition du trafic entre le jour, la soirée et la nuit.

Le PGS est un document cartographique qui définit trois zones de bruit. Ces trois zones de bruit sont délimitées par des courbes correspondant à des valeurs de l'indice de bruit Lden comme défini ci-après :

- une **zone I** comprise à l'intérieur de la courbe d'indice **Lden 70** ;
- une **zone II** comprise entre la courbe d'indice **Lden 70** et la courbe d'indice **Lden 65** ;
- une **zone III** comprise entre la limite extérieure de la zone II et la courbe d'indice **Lden 55**.

3. La procédure d'établissement et d'approbation du PGS

Le plan de gêne sonore est élaboré sous l'autorité du préfet de département pour chaque aérodrome concerné par l'article D. 571-67 du code de l'environnement.

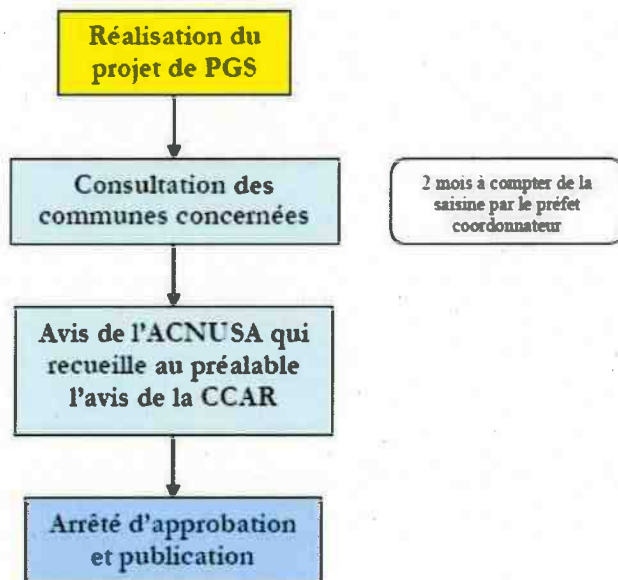
Le projet de plan de gêne sonore ainsi que ses hypothèses d'établissement sont transmis aux conseils municipaux des communes concernées par ce projet, qui disposent d'un délai de deux mois pour faire connaître leurs observations.

Le projet de plan éventuellement modifié suite aux observations des communes consultées est transmis à l'ACNUSA, qui émet son avis après avoir recueilli celui de la commission consultative d'aide aux riverains (CCAR) de l'aérodrome concerné (il s'agit du comité permanent de la commission consultative de l'environnement de l'aérodrome et de représentants de l'Etat).

A l'issue de ces différentes consultations, l'arrêté approuvant le PGS est pris par le préfet du département. Le préfet procède ensuite à l'information du public. A cet effet :

- une copie du PGS approuvé par arrêté préfectoral est déposée à la mairie de chaque commune concernée, où il peut être consulté ;
- l'arrêté d'approbation est affiché pendant un mois dans chaque mairie concernée ainsi qu'en permanence dans les locaux de l'aérodrome ;
- un avis, faisant mention de l'arrêté d'approbation et des lieux où le PGS peut être consulté, est inséré par le préfet dans deux journaux locaux ou régionaux diffusés dans le département.

Le déroulement de la procédure est repris dans le schéma ci-après :



4. Les hypothèses retenues

Les hypothèses retenues ont été définies en adéquation avec celles déjà retenues lors des révisions récentes des cartes stratégiques de bruit de l'aéroport de Nice pour la situation de référence (court terme) présentées et validées en CCE. Elles ont été définies en coopération en particulier avec l'exploitant aéroportuaire, Aéroport Nice Côte d'Azur (ACA), sur la base des projections pour l'année de référence.

4.1. Année de référence

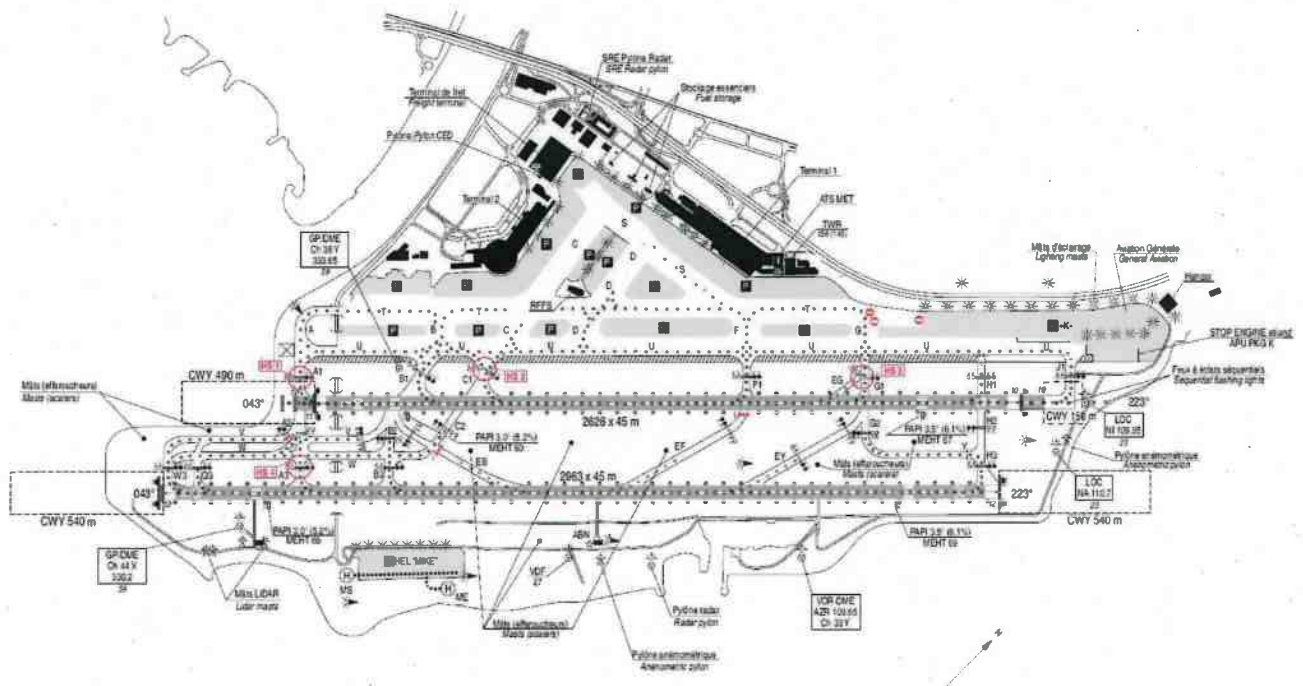
Conformément à la réglementation (article R571-66 du code de l'environnement), les zones du PGS sont établies sur la base du trafic estimé, des procédures de circulation aérienne applicables et des infrastructures qui seront en service dans l'année suivant la date de publication de l'arrêté portant approbation du nouveau PGS. Ainsi, l'objectif étant une approbation du nouveau PGS en 2023, l'année de référence pour l'établissement du projet de PGS est l'année 2024 et il sera ainsi dénommé PGS 2024. En cas de retard dans la procédure administrative d'approbation du nouveau plan conduisant à une signature de l'arrêté d'approbation en début d'année 2024, il sera toutefois considéré que les hypothèses 2025 seraient identiques afin de ne pas avoir à réengager toutes les procédures de consultation.

4.2. Infrastructures aéroportuaires

Pour les avions, 2 pistes parallèles orientées 043° - 223° (déclinaison magnétique 2°E) :

- piste nord dénommée 04L/22R de 2628 m
- piste sud dénommée 04R/22L de 2963 m.

Pour les hélicoptères, 2 FATOs (Final Approach and Take Off area) qui sont des aires d'approche finale et de décollage dédiées aux hélicoptères et sont situées au sud de l'aéroport. Elles sont dénommées MS et ME.



4.3. Répartition du trafic avions par piste :

En conditions normales et en usage standard, les pistes sont utilisées de manière spécialisées avec la piste sud dédiée aux décollages et la piste nord dédiée aux atterrissages.

Du fait de travaux réguliers chaque année au niveau des infrastructures conduisant à des périodes de fermetures de pistes la répartition suivante a été retenue en se basant sur les statistiques des années précédentes :

		2024
ARR	RWY04L	72,00%
	RWY04R	13,30%
	RWY22L	3,20%
	RWY22R	11,50%
DEP	RWY04L	2,90%
	RWY04R	82,40%
	RWY22L	14,30%
	RWY22R	0,40%



4.4. Répartition du trafic par procédure de circulation aérienne :

Les trajectoires des avions ont été modélisées à partir des données radar de l'année 2019. La dispersion latérale est calculée à partir de l'enveloppe du flux considéré. La cohérence de ces tracés a été vérifiée par rapport aux flux actuels intégrant les modifications récentes (procédures de décollage satellitaire) et les modifications à venir (nouvelles procédures d'arrivée en piste 22).

Les trajectoires des hélicoptères ont été modélisées à partir des publications aéronautiques. Une dispersion latérale théorique a été appliquée. A noter que les mouvements hélicoptères de la plateforme de Nice sont concentrés autour de l'hélistation en zone sud avec des trajectoires situées au large sur la partie maritime. Leur impact sur les courbes de bruit ne paraît donc pas significatif sur les parties terrestres. Il convient toutefois de les intégrer pour la modélisation du PGS.

Une carte de l'ensemble des trajectoires nominales modélisées est disponible en **Annexe 1**.

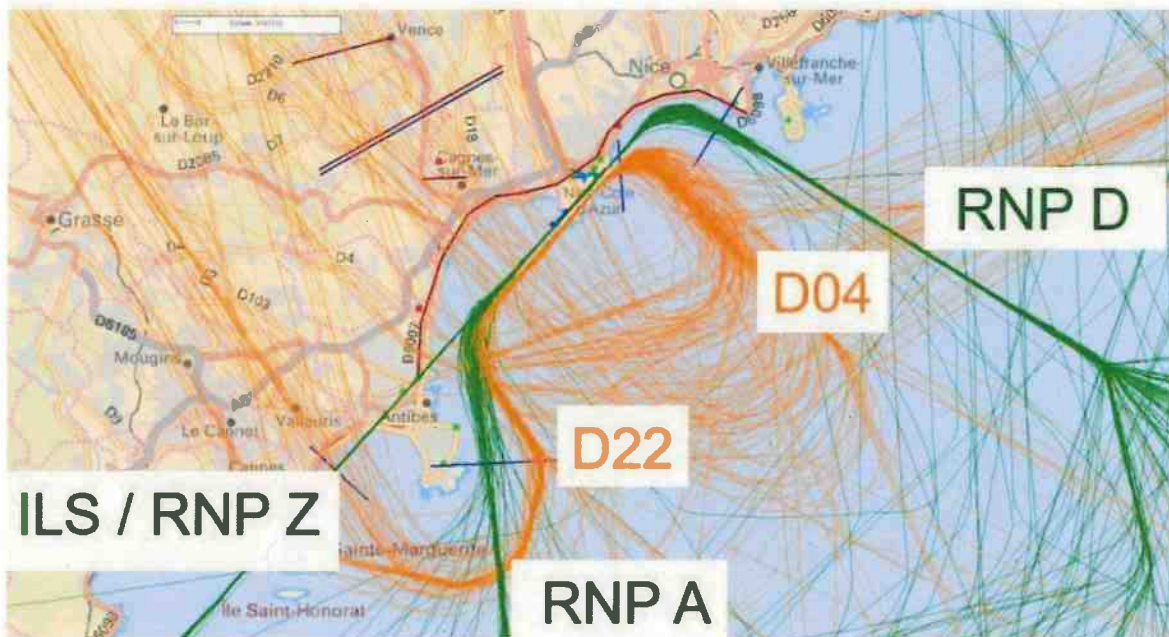
Pour les avions, les taux suivants ont été utilisés pour les modélisation des procédures de circulation aérienne :

A l'arrivée :

Procédure d'arrivée	Pourcentage d'utilisation
RNP A	69,70%
RNP Z	15,60%
RNP D	14,70%

Au départ : 85.3 % de décollage en en pistes 04 et 14.7 % de décollage en pistes 22.

Schéma des procédures d'arrivée et de départ



4.5. Répartition du trafic avions et hélicoptères par type et tranche horaire :

De manière plus succincte, le trafic se répartit globalement comme suit :

Type trafic	Nombre annuel	Répartition J/S/N		
		J	S	N
Avions	147 637	72,30%	21,00%	6,70%
Hélicoptères	24 749	97,10%	2,60%	0,30%

De manière plus détaillée, ci-après la répartition par typologie de trafic.

- Pour le trafic avions « aviation commerciale » :

Catégorie d'appareil	Type d'appareil, Motorisation	Nombre de mvts annuels totaux	Pourcentage de jour (6h-18h)	Pourcentage de soirée (18h-22h)	Pourcentage de nuit (22h-6h)
B	CRJ2	277	62%	36%	2%
	CRJ7	220	91%	9%	0%
	E145	316	95%	4%	1%
C	A318	2 987	78%	20%	2%
	A319	19 582	69%	23%	8%
	A320	46 592	66%	25%	9%
	A321	9 905	70%	25%	5%
	AT42	291	59%	28%	13%
	AT43	94	49%	43%	9%
	AT72	5 372	72%	28%	1%
	B717	556	59%	35%	6%
	B737	9 834	63%	28%	10%
	BA46	8	88%	13%	0%
	BCS1	239	38%	57%	5%
	BCS3	1 595	57%	37%	6%
	CRJ9	586	63%	33%	4%
	CRJX	1 760	60%	23%	17%
	DHC8	429	92%	8%	0%
	E170	284	86%	14%	0%
	E175	1 346	54%	42%	4%
E190	3 372	65%	26%	9%	
E195	1 238	73%	20%	7%	
E290	429	61%	26%	13%	
E295	489	78%	11%	11%	
FK100	22	87%	12%	1%	
MD83	104	100%	0%	0%	
RJ100	21	100%	0%	0%	
RJ85	9	100%	0%	0%	
D	A310	34	100%	0%	0%
	B757	135	68%	27%	4%
	B767	1 086	87%	7%	6%
E	A330	227	89%	9%	2%
	A350	383	100%	0%	0%
	B777	128	92%	0%	8%
F	B787	11	96%	3%	1%
	A124	14	64%	36%	0%
	A380	730	99%	0%	0%
TOTAL		110 706			

• Pour le trafic avions « aviation générale » :

Catégorie d'appareil	Type d'appareil, Motorisation	Nombre de mvts annuels totaux	Pourcentage de jour (6h-18h)	Pourcentage de soirée (18h-22h)	Pourcentage de nuit (22h-6h)	
AFFAIRES						
Catégorie A	BE40	641	87%	10%	2%	
	BE4W	65	79%	11%	10%	
	C25M	108	93%	6%	1%	
	C500	14	100%	0%	0%	
	C501	36	88%	10%	3%	
	C510	1 545	87%	8%	5%	
	C525	760	82%	12%	6%	
	DA42	4	50%	50%	0%	
	DA62	11	92%	8%	0%	
	E50P	1 163	91%	6%	3%	
	EA50	184	86%	11%	2%	
	FA10	36	78%	15%	8%	
	HDJT	321	86%	12%	3%	
	LJ31	13	93%	7%	0%	
	LJ35	22	92%	8%	0%	
	LJ40	54	87%	12%	2%	
	LJ45	87	83%	10%	6%	
	LJ55	5	100%	0%	0%	
	LJ60	132	82%	12%	7%	
	P180	435	85%	9%	6%	
	P68	14	88%	13%	0%	
	PA31T	2	100%	0%	0%	
	PA42	2	50%	50%	0%	
	PRM1	207	93%	5%	2%	
	Catégorie B	AT42	18	80%	10%	10%
		B190	54	80%	7%	13%
		B350	14	81%	19%	0%
		BE20	78	90%	8%	2%
		BE9L	25	100%	0%	0%
		C25A	1 238	86%	10%	4%
		C25B	526	88%	9%	2%
		C25C	234	91%	7%	2%
		C550	101	79%	14%	7%
C551		23	81%	15%	4%	
C55B		128	93%	6%	1%	
C560		34	97%	3%	0%	
C56X		2 910	87%	10%	3%	
C650		221	83%	15%	2%	
C680		222	91%	8%	1%	
C68A		1 382	89%	8%	3%	
C68S		229	89%	7%	4%	
C700		4	75%	25%	0%	
C750		82	56%	30%	14%	
CL30		306	91%	6%	3%	
CL35		1 860	88%	10%	2%	
CL60		924	85%	11%	4%	
CRJ2		694	83%	11%	6%	
D328		16	67%	11%	22%	
E135		1 781	86%	10%	4%	
E145		178	63%	18%	19%	
E545		38	93%	7%	0%	
E550		584	91%	7%	2%	
E55P		2 057	89%	8%	3%	
F2TH		1 378	86%	10%	4%	
F900		272	78%	14%	7%	
FA50		14	88%	13%	0%	
G150		40	91%	0%	9%	
G280		105	83%	13%	4%	
GALX		180	91%	7%	3%	
GL5T		313	85%	12%	3%	
GLF4		88	76%	17%	7%	
H25B		604	81%	13%	6%	
HA4T		25	96%	4%	0%	
HS25		4	100%	0%	0%	
J328		13	93%	7%	0%	
LJ75		186	87%	12%	1%	
PC12		687	93%	5%	2%	
PC24		612	92%	6%	2%	
SF34		22	58%	21%	21%	
SW3		9	70%	30%	0%	
SW4		5	100%	0%	0%	
Catégorie C		A318	7	63%	38%	0%
		A319	50	91%	5%	4%
		A320	43	83%	6%	10%
	A321	5	67%	0%	33%	
	AT72	11	75%	0%	25%	
	B737	113	74%	10%	16%	
	CRJX	23	54%	19%	27%	
	DHC8	7	75%	25%	0%	
	E190	132	79%	12%	8%	
	FA7X	310	79%	16%	5%	
	FARX	173	88%	11%	2%	
	FK100	4	50%	0%	50%	
	G100	4	75%	25%	0%	
	GA5C	18	85%	15%	0%	
	GA6C	13	64%	7%	29%	
	GL6T	11	83%	17%	0%	
	GL7T	176	79%	15%	6%	
	GLEX	1 045	81%	12%	7%	
	GLF5	208	79%	14%	6%	
	GLF6	336	85%	10%	5%	
	Catégorie D	B757	2	100%	0%	0%
	Catégorie E	A330	7	63%	0%	38%
		B747	5	100%	0%	0%
B777		7	50%	50%	0%	

Catégorie d'appareil	Type d'appareil, Motorisation	Nombre de mvts annuels totaux	Pourcentage de jour (6h-18h)	Pourcentage de soirée (18h-22h)	Pourcentage de nuit (22h-6h)	
PRIVE						
Catégorie A	BE35	2	50%	50%	0%	
	BE40	81	89%	6%	6%	
	C150	2	100%	0%	0%	
	C172	2	100%	0%	0%	
	C208	4	100%	0%	0%	
	C210	2	100%	0%	0%	
	C25M	27	90%	7%	3%	
	C501	2	50%	50%	0%	
	C510	36	88%	8%	5%	
	C525	99	78%	17%	5%	
	DA42	5	33%	50%	17%	
	DA50	7	100%	0%	0%	
	DA62	22	88%	13%	0%	
	E50P	58	75%	20%	5%	
	EA50	22	88%	8%	4%	
	FA10	7	50%	13%	38%	
	FA20	2	100%	0%	0%	
	HDJT	36	78%	20%	3%	
	LJ40	22	79%	13%	8%	
	LJ60	25	100%	0%	0%	
	P180	45	76%	14%	10%	
	P46T	18	100%	0%	0%	
	P68	5	67%	33%	0%	
	PA24	2	100%	0%	0%	
	PA28	2	100%	0%	0%	
	PA31	7	100%	0%	0%	
	PA32	2	100%	0%	0%	
	PA44	5	50%	0%	50%	
	PA46	13	93%	7%	0%	
	PRM1	25	100%	0%	0%	
	SF50	41	85%	11%	4%	
	SR20	2	100%	0%	0%	
	SR22	14	81%	19%	0%	
	TBM7	7	100%	0%	0%	
	TBM8	4	100%	0%	0%	
	TBM9	14	88%	13%	0%	
	Catégorie B	AT42	4	50%	50%	0%
		B190	2	100%	0%	0%
		B350	7	100%	0%	0%
		BE20	233	71%	14%	14%
		BE9L	51	100%	0%	0%
		BE9T	5	80%	20%	0%
C25A		27	83%	10%	7%	
C25B		38	93%	2%	5%	
C25C		36	93%	8%	0%	
C550		40	73%	25%	2%	
C560		2	50%	50%	0%	
C56X		108	95%	5%	0%	
C650		11	75%	25%	0%	
C680		18	70%	25%	5%	
C68A		63	89%	6%	6%	
C750		50	73%	16%	11%	
CL30		50	79%	18%	4%	
CL35		105	89%	9%	3%	
CL60		251	82%	13%	5%	
CRJ2		21	83%	17%	0%	
E135		120	90%	5%	5%	
E545		7	100%	0%	0%	
E550		63	91%	7%	1%	
E55P		151	89%	10%	1%	
F2TH		186	85%	9%	5%	
F900		151	88%	9%	4%	
FA50		13	71%	14%	14%	
G150		4	75%	25%	0%	
G280		177	89%	10%	1%	
GALX		52	86%	10%	3%	
GL5T		297	89%	9%	2%	
GLF4		261	82%	10%	8%	
GLF45		13	79%	21%	0%	
H25B		95	83%	12%	5%	
HA4T		13	71%	29%	0%	
HAWK		2	100%	0%	0%	
HS25		5	83%	17%	0%	
LJ75		9	80%	20%	0%	
MD87		4	75%	0%	25%	
PC12		814	88%	10%	2%	
PC24		151	83%	15%	2%	
SW3		2	50%	50%	0%	

Catégorie d'appareil	Type d'appareil, Motorisation	Nombre de mvs annuels totaux	Pourcentage de jour (6h-18h)	Pourcentage de soirée (18h-22h)	Pourcentage de nuit (22h-6h)
Catégorie C	A318	20	77%	18%	5%
	A319	78	81%	14%	5%
	A320	29	84%	16%	0%
	AT72	4	100%	0%	0%
	B737	260	81%	16%	3%
	BA46	11	100%	0%	0%
	E190	11	92%	0%	8%
	E400	2	100%	0%	0%
	FATX	195	84%	11%	5%
	FA8X	286	89%	9%	2%
	G100	2	50%	0%	50%
	GA5C	31	82%	9%	9%
	GA6C	140	90%	6%	4%
	GA7C	2	100%	0%	0%
	GL6T	4	100%	0%	0%
	GL7T	240	78%	14%	8%
	GLEX	772	80%	13%	8%
	GLF5	626	87%	9%	5%
	GLF6	795	81%	11%	8%
	RJ85	5	83%	0%	17%
Catégorie D	A310	2	100%	0%	0%
	B757	2	50%	50%	0%
	B767	18	70%	20%	10%
Catégorie E	A330	16	83%	6%	11%
	A340	22	63%	13%	25%
	B747	6	86%	0%	14%
	B777	9	90%	10%	0%
	B787	2	50%	0%	50%
Catégorie F	B747-8	6	86%	14%	0%
OFFICIELS					
Catégorie A	DA42	2	50%	50%	0%
	PA44	22	55%	23%	23%
Catégorie B	BE20	14	100%	0%	0%
Catégorie C	FATX	2	50%	50%	0%
SECURITE CIVILE					
Catégorie B	BE20	6	100%	0%	0%
Catégorie C	CL2T	14	71%	29%	0%
	DHC8	14	93%	7%	0%
TOTAL		36 931			

- Pour le trafic hélicoptères :

Classe d'appareil	Type d'appareil, Motorisation	Nombre de mvs annuels totaux	Pourcentage de jour (6h-18h)	Pourcentage de soirée (18h-22h)	Pourcentage de nuit (22h-6h)
PRIVE					
	A109	55	89%	5%	7%
	A119	3	100%	0%	0%
	A139	123	80%	18%	2%
	A169	8	0%	50%	50%
	A206	3	100%	0%	0%
Catégorie A	EC30	25	95%	0%	5%
	EC35	513	92%	8%	1%
	EC45	145	96%	3%	1%
	EC55	23	100%	0%	0%
Catégorie B	B407	50	95%	5%	0%
	B429	58	87%	9%	4%
	BH47	63	100%	0%	0%
	NH90	3	100%	0%	0%
Catégorie C	AS50	60	94%	6%	0%
	AS65	5	50%	50%	0%
	H160	3	100%	0%	0%
	S350	5	100%	0%	0%
REGULIER					
Catégorie A	A109	193	94%	6%	0%
	EC30	12 493	97%	2%	0%
	EC35	656	98%	2%	0%
	EC55	766	94%	5%	1%
	RH22	53	86%	14%	0%
	RH44	70	100%	0%	0%
Catégorie B	B429	273	99%	1%	0%
	G2CA	3	100%	0%	0%
Catégorie C	AS50	1 733	98%	2%	0%
	AS55	1 027	99%	1%	0%
	S350	6 163	98%	2%	0%
SECURITE CIVILE					
Catégorie A	EC45	45	83%	17%	0%
TAXI AERIEN					
	A109	5	50%	50%	0%
	A169	10	75%	0%	25%
Catégorie B	B407	3	100%	0%	0%
MILITAIRE					
Catégorie A	EC25	3	100%	0%	0%
	EC35	3	100%	0%	0%
	EC45	63	74%	26%	0%
Catégorie B	B412	3	100%	0%	0%
	H47	13	100%	0%	0%
	H60	15	100%	0%	0%
	NH90	3	100%	0%	0%
Catégorie C	AS32	3	100%	0%	0%
	AS50	5	100%	0%	0%
	AS55	8	100%	0%	0%
TOTAL		24 749			

5. Résultats et impacts

Les résultats sont issus de la note technique produite par le STAC en date du 12/09/2023 (ref document : 5042_V1_NCE Note technique PGS) et des documents associés sur la base des hypothèses décrites au chapitre 4.

5.1. Les résultats en termes de courbe de bruit :

Le plan ci-après montre les résultats de la modélisation sur les parties terrestres avec une comparaison avec les courbes du PGS en vigueur (traits pleins). Le plan global est joint en **Annexe 2**.



Légende

- Zone 3 ($55 < L_{den} < 65$)
- Zone 2 ($65 < L_{den} < 70$)
- Zone 1 ($L_{den} > 70$)

Ce plan montre que les zones I (limite L_{den} 70) et II (limite L_{den} 65) restent circonscrites sur la plate-forme. La zone III (limite L_{den} 55) est quant à elle étendue d'une centaine de mètres environ vers le nord, permettant donc d'accroître le périmètre de la zone d'indemnisation des riverains. Il conviendra d'en valider les contours précis lors de la commission consultative d'aide aux riverains (CCAR) qui examinera ce projet pour avis.

Les communes concernées par ce projet de PGS sont les communes de Nice et de Saint Laurent de Var mais à noter que seule la commune de Nice est impactée sur des zones habitées.

Cette extension du PGS est cohérente avec les courbes de bruit modélisées dans le cadre de l'élaboration du PEB approuvé en 2005 et correspond aux résultats des récentes cartes stratégiques de bruit pour la partie court terme ou situation de référence (CSB 2019 validée et approuvée en 2020).

5.2. Les résultats en termes de surfaces, logements et population concernés

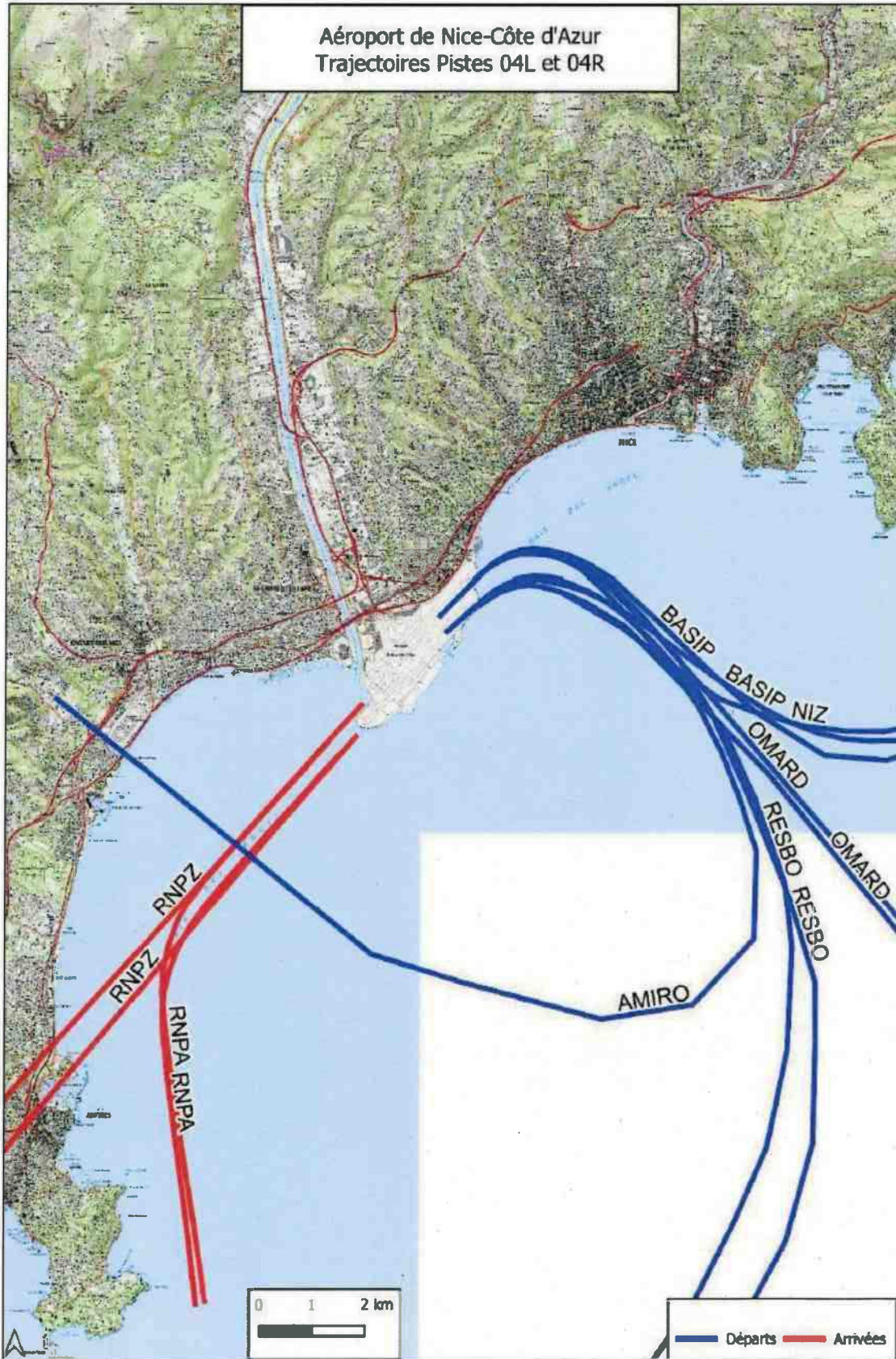
PGS 2024	Aires				Logements				Population				
	Indice Lden	55<Lden<65	65<Lden<70	Lden>70	Total	55<Lden<65	65<Lden<70	Lden>70	Total	55<Lden<65	65<Lden<70	Lden>70	Total
Communes													
Nice	2,2122	0,5921	1,9143	4,7186	6489	0	0	6489	10515	0	0	10515	
Saint-Laurent	0,0366			0,0366	0			0	0			0	
Total	2,2488	0,5921	1,9143	4,7552	6489	0	0	6489	10515	0	0	10515	

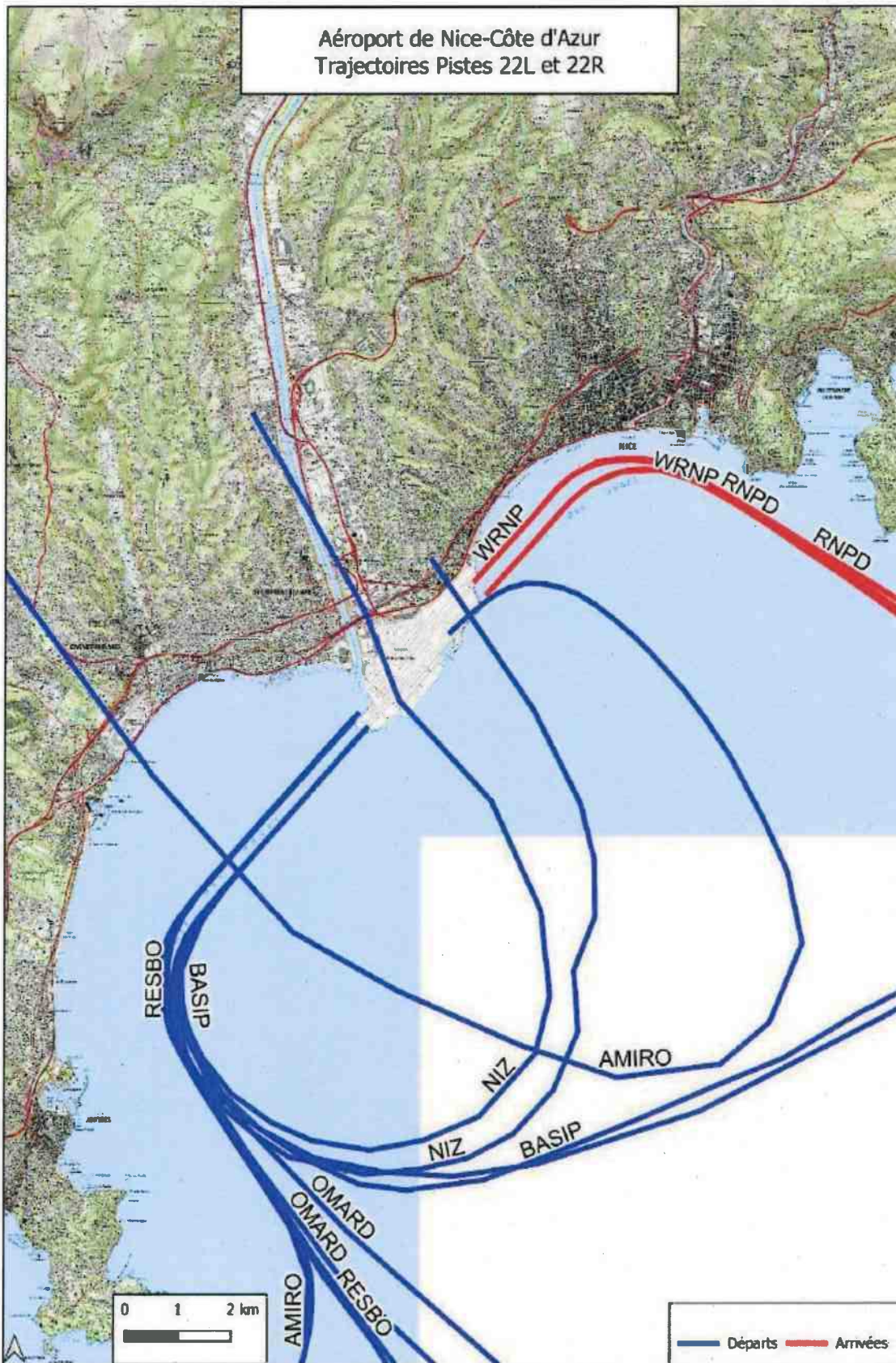
PGS 2011	Aires				Logements				Population				
	Indice Lden	55<Lden<65	65<Lden<70	Lden>70	Total	55<Lden<65	65<Lden<70	Lden>70	Total	55<Lden<65	65<Lden<70	Lden>70	Total
Communes													
Nice	1,8591	0,7029	1,8832	4,4452	4751	0	0	4751	8165	0	0	8165	
Saint-Laurent	0,0258			0,0258	0			0	0			0	
Total	1,8849	0,7029	1,8832	4,471	4751	0	0	4751	8165	0	0	8165	

Ces estimations montrent que, dans le cas d'une approbation du projet « PGS 2024 », 1738 logements supplémentaires (correspondant à 2350 personnes) pourraient, sous réserve d'éligibilité, bénéficier d'une aide à l'insonorisation.

* cette estimation inclus l'ensemble des logements y compris des logements « non éligibles », c'est-à-dire des logements, qui à la date de l'autorisation de construire, étaient inclus dans les zones définies par le plan d'exposition au bruit en vigueur à cette date

ANNEXE 1







**PRÉFET
DES ALPES-
MARITIMES**

*Liberté
Égalité
Fraternité*

**Direction des élections et de la légalité
Bureau des élections**

Nice, le **07 MAI 2024**

ARRÊTÉ

Portant division des communes du département des Alpes-Maritimes en bureaux de vote pour la période du 1^{er} janvier au 31 décembre 2024

Le préfet des Alpes-Maritimes
Chevalier de la Légion d'Honneur

Vu le code électoral ;

Vu l'arrêté préfectoral du 27 mars 2024 portant division des communes du département des Alpes-Maritimes en bureaux de vote pour la période du 1^{er} janvier au 31 décembre 2024 ;

Vu les demandes des maires de Cagnes-sur-Mer, Châteauneuf-d'Entraunes, Daluis, Gourdon et Isola ;

Sur proposition du secrétaire général de la préfecture des Alpes-Maritimes,


ARRÊTE

Article 1^{er}. - Pour la période du 1^{er} janvier 2024 au 31 décembre 2024, les communes du département des Alpes-Maritimes sont divisées en bureaux de vote dans les conditions précisées dans les tableaux annexés. Cette division sera prise en compte pour l'établissement des listes électorales.

Article 2. - L'arrêté préfectoral du 27 mars 2024 portant division des communes du département des Alpes-Maritimes en bureaux de vote pour la période du 1^{er} janvier au 31 décembre 2024 est abrogé.

Article 3. - Le secrétaire général de la préfecture et les maires des communes des Alpes-Maritimes sont chargés, chacun en ce qui les concerne, de l'exécution du présent arrêté, qui sera publié au recueil des actes administratifs de la préfecture et affiché dans chaque commune, au plus tard à l'ouverture de la prochaine campagne électorale.

Pour le préfet,
Le Secrétaire Général
SG 4522



Philippe LOOS

Arrêté du 07/05/24			BUREAUX DE VOTE 2024 – ANNEXE 1 : COMMUNES DU DÉPARTEMENT DES ALPES-MARITIMES SAUF LA COMMUNE DE NICE								
ARR.	CIRCO	CANTON	COMMUNE	N° BUREAU	NOM ET ADRESSE DU BUREAU DE VOTE	PÉRIMÈTRE	BUREAU CENTRALISATEUR DE LA COMMUNE	BUREAU CENTRALISATEUR DU CANTON POUR LES ELECTIONS DEPARTEMENTALES	BUREAU CENTRALISATEUR DE LA COMMUNE POUR LES ELECTIONS LEGISLATIVES	articles L.12 à L.14	
GRASSE	2	26 – Vence	AIGLUN	0001	Mairie, 9 place de la Mairie	TOUTE LA COMMUNE					
GRASSE	2	11 – Grasse-1	AMIRAT	0001	Mairie, 21 rue de la Mairie	TOUTE LA COMMUNE					
GRASSE	2	11 – Grasse-1	ANDON	0001	Andon - salle des fêtes, place Victorien Bonhomme	ROUTE DU PONT DU LOUP CASSAMEGHA RTE DU CASTELLARAS CHEMIN DE LA STE CLAIRE AVENUE DES ANCIENS COMBATTANTS RUE DU FOUR FONT FREYE FERME DE FONT FREYE CHEMIN DE FONT FREYE ALLÉE LÉON FUNEL RUEZ DE LA GENDARMERIE LA GODILLE RTE DE GRASSE RTE DE GRÉOLIÈRES CHEMIN DES GROTTES MONTÉE ST HUBERT RUE ROSE ISNARD RTE DE SAINT VALLIER LA PINÉE ROUTE DU PONT DU LOUP STE OTAR CHEMIN DES TEILLES PLACE LÉON VITRY	X		X		
GRASSE	2	11 – Grasse-1	ANDON	0002	Thorenc mairie annexe - salle Michel Diranski, 1 avenue du Belvédère	LES ALPES LE BELVÉDÈRE AVENUE DU BELVÉDÈRE ROUTE DE CASTELLANE AVENUE DU BOIS DES DAMES AV DE L'ÉGLISE BD ESMONET AVENUE MARGUERITTE AVENUE A MIGNON LE MIRELAC ROUTE DE CASTELLANE THORENC STATION ROUTE DES TEMPLIERS IMPASSE FLORE DE THÉAS AVENUE FRANCOIS DE THEAS THORENC AVENUE DU BELVEDÈRE THORENC PLACE DU TONKIN					
GRASSE	7	1 – Antibes-1	ANTIBES	0101	École du Pont Dulys , 114 chemin des Liserons 06160 Antibes	AVENUE AMIRAL COURBET CÔTÉ PAIR, AVENUE DE L'ESTEREL DU 22 EXCLU AU 36 INCLUS, BOULEVARD CHARLES GUILLAUMONT, BOULEVARD DU LITTORAL, CHEMIN DES LISERONS, RUE BRICKA, RUE DES ILES, RUE SAINT-HONORAT ET RUE SAINTE-MARGUERITE					
GRASSE	7	1 – Antibes-1	ANTIBES	0102	Collège Sidney Bechet A, 101, avenue des Amphores 06160 Antibes	AVENUE DES LUCIOLES, AVENUE DES OISEAUX, BOULEVARD RAYMOND POINCARÉ A PARTIR DU 25 EXCLU CÔTÉ PAIR ET 120 EXCLU CÔTÉ IMPAIR, CHEMIN DE LA GRIMPETTE, CHEMIN DE LABORDE, CHEMIN DU COLOMBIER, IMPASSE DU TRIANON, IMPASSE SAINTE-THERÈSE, ROUTE DE LA BADINE A PARTIR DU N° 66 EXCLU CÔTÉ PAIR ET 79 EXCLU CÔTÉ IMPAIR, RUE PIERRE LOTI CÔTÉ IMPAIR, SQUARE DULYS, TRAVERSE DE LA GRIMPETTE, VIEUX CHEMIN DE LA COLLE A PARTIR DU N° 30 EXCLU					
GRASSE	7	1 – Antibes-1	ANTIBES	0103	Collège Sidney Bechet B, 101, avenue des Amphores 06160 Antibes	AVENUE DE CANNES JUSQU'AU 43 INCLUS CÔTÉ IMPAIR ET JUSQU'AU 24B INCLUS CÔTÉ PAIR, AVENUE GÉNÉRAL FERRIE JUSQU'AU 135 INCLUS CÔTÉ IMPAIR ET JUSQU'AU 132 INCLUS CÔTÉ PAIR, AVENUE JEANNE D'ARC, BOULEVARD BIJOU PLAGE, CHEMIN DU CANTOGRIL, CHEMIN DU PUIT FLEUR, ROSEIRAIE DES MESANGES, RUE DU JARDIN SECRET DU 340 EXCLU À LA FIN ET RUE DULYS					
GRASSE	7	1 – Antibes-1	ANTIBES	0104	Collège Sidney Bechet C, 101 avenue des Amphores 06160 Antibes	AVENUE DE CANNES DU 43 EXCLU A LA FIN CÔTÉ IMPAIR ET 24B EXCLU A LA FIN CÔTÉ PAIR, AVENUE DES AMPHORES, AVENUE RENE BARTHELEMY, IMPASSE DES FLEURS, IMPASSE NAPOLEON ET RUE DU JARDIN SECRET JUSQU'AU 340 INCLUS					
GRASSE	7	1 – Antibes-1	ANTIBES	0105	Groupe scolaire Saint-Maynes A, 732 chemin des Eucalyptus 06160 Antibes	CHEMIN DE LA BLACASSE, CHEMIN DE LA FORÊT CÔTÉ PAIR, CHEMIN DE ROUBION, CHEMIN DE SAINT-MAYMES DU 338 EXCLU A LA FIN, CHEMIN DES BRUSQUETS TOUT LE CÔTÉ IMPAIR ET JUSQU'AU 878 INCLUS CÔTÉ PAIR, CHEMIN DES INDICAS, CHEMIN DES MOYENS BRUSQUETS, CHEMIN DES VIEUX BRUSQUETS, CHEMIN MILLOT, LIEU DIT ET VIEUX SAINT-MAYMES					
GRASSE	7	1 – Antibes-1	ANTIBES	0106	Groupe scolaire Saint-Maynes B, 732 chemin des Eucalyptus 06160 Antibes	AVENUE DE LA PINEDE, AVENUE DES CACTUS, AVENUE DES CHENES, AVENUE DES EUCALYPTUS, AVENUE DES OLIVIERS (SAINT-MAYMES), AVENUE DES PINS (PIMEAU), AVENUE DES ROCHERS, CHEMIN DE SAINT-MAYMES JUSQU'AU 338 INCLUS, CHEMIN DE VALLAURS DU 1410 EXCLU A LA FIN CÔTÉ PAIR DU 1501 EXCLU A LA FIN CÔTÉ IMPAIR, CHEMIN DES EUCALYPTUS TOUT LE CÔTÉ PAIR ET A PARTIR DU 711 EXCLU A LA FIN CÔTÉ IMPAIR, CHEMIN DU BELVEDÈRE, CHEMIN PREYNAT, PLACE DU BELVEDÈRE					
GRASSE	7	1 – Antibes-1	ANTIBES	0107	Groupe scolaire Saint-Maynes C, 732 chemin des Eucalyptus 06160 Antibes	AVENUE EL SOL, AVENUE ERNEST GAUTHIER, AVENUE GÉNÉRAL FERRIE DU 132 EXCLU A LA FIN CÔTÉ PAIR ET 135 EXCLU CÔTÉ IMPAIR, CHEMIN DE LAUVERT, CHEMIN DE VALLAURIS JUSQU'AU 1410 INCLUS CÔTÉ PAIR ET JUSQU'AU 1501 CÔTÉ IMPAIR, VIEUX CHEMIN DE VALLAURIS					
GRASSE	7	1 – Antibes-1	ANTIBES	0108	École de la Tourmière A, 1157, chemin de Rabiac Estagnol 06600 Antibes	ALLÉE FRANCISQUE PERRAUD, AVENUE FRANCISQUE PERRAUD, CHEMIN DE FONTMERLE DU 985 EXCLU A LA FIN CÔTÉ IMPAIR, CHEMIN DE RABIAEC ESTAGNOL DU 527 EXCLU AU 1235 INCLUS CÔTÉ IMPAIR, CHEMIN DE SAINT-PECHAIRE, CHEMIN DES AMES DU PURGATOIRE DU 503 EXCLU AU 611 INCLUS CÔTÉ IMPAIR					

Arrêté du 07/05/24			BUREAUX DE VOTE 2024 – ANNEXE 1 : COMMUNES DU DÉPARTEMENT DES ALPES-MARITIMES SAUF LA COMMUNE DE NICE									
ARR.	CIRCO	CANTON	COMMUNE	N° BUREAU	NOM ET ADRESSE DU BUREAU DE VOTE	PÉRIMÈTRE	BUREAU CENTRALISATEUR DE LA COMMUNE	BUREAU CENTRALISATEUR DU CANTON POUR LES ELECTIONS DEPARTEMENTALES	BUREAU CENTRALISATEUR DE LA COMMUNE POUR LES ELECTIONS LEGISLATIVES	articles L.12 à L.14		
GRASSE	7	1 – Antibes- 1	ANTIBES	0109	École de la Tournière B, 1157, chemin de Rabiac Estagnol 06600 Antibes	ALLEE DE L'ESTAGNOL,CHEMIN DES AMES DU PURGATOIRE DU 611 EXCLU AU 1157 INCLUS COTE IMPAIR, CHEMIN DES TERRIERS JUSQU'AU 1341 INCLUS COTÉ IMPAIR, CHEMIN MILLOT NORD,PETIT CHEMIN DES TERRIERS.						
GRASSE	7	1 – Antibes- 1	ANTIBES	0110	École de la Tournière C, 1157, chemin de Rabiac Estagnol 06600 Antibes	CHEMIN DE FONTMERLE JUSQU'AU 985 INCLUS COTE IMPAIR, CHEMIN DES PLATEAUX FLEURIS,ROUTE DE SAINT-JEAN DU 580 EXCLU A LA FIN COTE PAIR						
GRASSE	7	2 – Antibes – 2	ANTIBES	0201	Mairie d'Antibes, cours Masséna 06600 Antibes	COURS MASSENA, DEUXIEME IMPASSE DU PETIT FOUR,IMPASSE AUBERNON, IMPASSE DE L'ORME, IMPASSE DES PALMIERS, IMPASSE DES REVENNES, IMPASSE JAMES CLOSE, IMPASSE SADE, IMPASSE THURET, PLACE DU BARRI, PLACE DU REVELY, PLACE JACQUES AUDIBERTI, PLACE MALESPINE, PLACE MARIEJOL, PREMIERE IMPASSE DU PETIT FOUR, PROMENADE AMIRAL DE GRASSE, RAMPE DES SALEURS, RUE & IMP DE L'ORME,RUE & IMP DES PALMIERS,RUE & IMP DE LA TOURRAQUE, RUE & IMP SADE, RUE & IMP THURET, RUE & PLACE DU SAFRANIER,RUE BARQUE EN CANNES, RUE BRULEE, RUE CHRISTIAN CHESSEL, RUE DE L'ESPERON, RUE DE L'HORLOGE, RUE DE L'ORME, RUE DE LA BAUME, RUE DE LA POMPE, RUE DES ARCEAUX, RUE DES BAINS, RUE DES CASEMATES, RUE DES PALMIERS, RUE DES PAVERS, RUE DES PECHEURS, RUE DU BAS CASTELET, RUE DU HAUT CASTELET, RUE DU LAVOIR, RUE DU PETIT FOUR, RUE DU REVELY, RUE DU SAINT-ESPRIT, RUE ET IMP AUBERNON, RUE ET IMP DU BATEAU, RUE FREDERIC ISNARD, RUE GEORGES CLEMENCEAU, RUE GUILLAUMONT, RUE ET IMPASSE DU PETIT FOUR, RUE RENE LA- PORTE, RUE SADE, RUE THURET	X	canton 1 - Antibes-1 canton 2 – Antibes-2 canton 3 – Antibes-3		X		
GRASSE	7	2 – Antibes – 2	ANTIBES	0202	Collège Fersen, 11 rue Fersen 06600 Antibes	AVENUE DU VINGT QUATRE AOUT, AVENUE DES FRERES ROUSTAN JUSQU'AU 3 INCLUS COTE IMPAIR ET 4 INCLUS COTE PAIR, AVENUE DU VINGT QUATRE AOUT, AVENUE GAZAN 0 À 7 INCLUS, AVENUE GUILLABERT 0 À 9 INCLUS, AVENUE MARECHAL REILLE, AVENUE MEISSONNIER, AVENUE NIQUET 0 À 6 INCLUS, CASERNE GAZAN, IMPASSE MAURICE FANTINO, PASSAGE DU PENSIONNAT, PLACE AMIRAL BARNAUD, PLACE DES MARTYRS DE LA RESISTANCE, PLACE NATIONALE, RUE & IMP DES REVENNES, RUE & IMP. J. CLOSE, RUE & TRAVERSE DU T, RUE ARAZY, RUE DE FERSEN, RUE DE L' ISLE, RUE DE LA REPUBLIQUE, RUE DES REVENNES, RUE DU CANNET, RUE DU DOCTEUR DELMAS, RUE DU GENERAL VANDENBERG, RUE DU MARC, RUE DU TRIBUNAL, RUE FOURMILLIERE, RUE JAMES CLOSE, RUE PAUL BOURGAREL, RUE SAINT-ANTOINE, RUE VIAL, TRAVERSE DU VINGT QUATRE AOUT						
GRASSE	7	2 – Antibes – 2	ANTIBES	0203	École Paul Arène A, 16 avenue de Verdun 06600 Antibes	AVENUE DU GRAND CAVALIER, AVENUE PASTEUR, AVENUE ROBERT SOLEAU DU 19 EXCLU A LA FIN COTE IMPAIR ET A PARTIR DU 26 EXCLU COTE PAIR, AVENUE THIERS DU DEBUT AU 17 INCLUS COTE IMPAIR ET JUSQU'AU 20 EXCLU COTE PAIR, AVENUE TOURNELLI, RUE HONORE FERRARE, RUE SADI CARNOT DU DEBUT AU 11 INCLUS						
GRASSE	7	2 – Antibes – 2	ANTIBES	0204	École Paul Arène B, 16 avenue de Verdun 06600 Antibes	AVENUE ARISTIDE BRIAND, AVENUE GAMBETTA, AVENUE ROBERT SOLEAU DU DEBUT AU 19 INCLUS COTE IMPAIRE ET 26 INCLUS COTE PAIR, AVENUE TOURRE, BOULEVARD DUGOMMIER, CITE SNCF, PLACE GABRIEL CORDIER, RUE D'ALGER, RUE GOUVERNEUR DE CHAVANNES, RUE NOBLEMAIRE						
GRASSE	7	2 – Antibes – 2	ANTIBES	0205	École Paul Arène C, 16 avenue de Verdun 06600 Antibes	AVENUE DE LA LIBERATION, AVENUE DE VERDUN, AVENUE DU ONZE NOVEMBRE DU DEBUT AU 21 INCLUS, AVENUE FREDERIC MISTRAL, AVENUE MIRABEAU, AVENUE PAUL ARENE, AVENUE SAINT-ROCH, AVENUE THIERS DU 17 EXCLU A LA FIN COTE IMPAIR ET A PARTIR DU 20 EXCLU COTE PAIR,BOULEVARD D'AGUILLON,RUE & IMPASSE DES CORDIERS, RUE & IMPASSE SAINT-JOSEPH, RUE & IMPASSE D' ANDRESSY, RUE BERTAINA, RUE CHAMPIONNET, RUE DU DOCTEUR ROSTAN, RUE DU MIGRAINIER, RUE ERNEST MACE, RUE FONTVIEILLE, RUE LACAN, RUE SADI CARNOT DU 11 EXCLU A LA FIN, RUE SAINT-BERNARDIN, RUE VAUBAN, RUELE DES BLANCHERIES, SQUARE DU 8 MAI 1945, TRAVERSE LACAN						
GRASSE	7	2 – Antibes – 2	ANTIBES	0206	Lycée Audiberti A, 31 avenue Gaston Bourgeois 06600 Antibes	ALLEE ANDRE VINSON, ALLEE VENET, AVENUE AUGUSTE RENOIR, AVENUE DE LA ROS-TAGNE DU DEBUT AU 10 INCLUS COTE PAIR ET 15 INCLUS COTE IMPAIR, AVENUE GASTON BOURGEOIS DU 12 EXCLU A LA FIN COTE PAIR ET A PARTIR DU 17 EXCLU COTE IMPAIR, AVENUE MARECHAL DE LATTRE DE TASSIGNY, CHEMIN DE TANIT DU DEBUT AU 13 INCLUS, PASSAGE MARIE-ANTOINETTE						
GRASSE	7	2 – Antibes – 2	ANTIBES	0207	Lycée Audiberti B, 31 avenue Gaston Bourgeois 06600 Antibes	BOULEVARD DU PRESIDENT WILSON DU 63 EXCLU AU 95 INCLUS COTE IMPAIR ET DU 72 EXCLU AU 110 COTE PAIR, CHEMIN BRETON, IMPASSE JUAN, PASSAGE WILSON						
GRASSE	7	2 – Antibes – 2	ANTIBES	0208	École du Ponteil A, 9-11 avenue Henri Doniol 06600 Antibes	ALLEE DES GERANIUMS, ALLEE FRANCOISE DOLTO, AVENUE DAUDEL, AVENUE DE L'LETTE, AVENUE DE L'ORANGERIE, AVENUE DE LAVERNE, AVENUE DES CEDRES, AVENUE DES CHENES (SALIS), AVENUE DES FRERES ROUSTAN DU 9 EXCLU A LA FIN COTE IMPAIR ET DU 10A EXCLU COTE PAIR, AVENUE DES MURIERS, AVENUE DU BOSQUET, AVENUE EDMOND SALVY, AVENUE GASTON BOURGEOIS DU DEBUT AU 12 INCLUS COTE PAIR ET JUSQU'AU 17 INCLUS COTE IMPAIR, AVENUE GAZAN PROLONGEE DU 16 EXCLU A LA FIN, AVENUE GENERAL BARON VIAL, AVENUE GENERAL MAIZIERE DU 14 EXCLU A LA FIN COTE PAIR ET A PARTIR DU 17 EXCLU COTE IMPAIR, AVENUE HENRI DONIO, AVENUE LEMERAY PROLONGEE DU 8 EXCLU A LA FIN, AVENUE SAINT-DONATIEN, BOULEVARD MARECHAL FOCH DU 21 EXCLU A LA FIN, BOULEVARD MARECHAL LECLERC JUSQU'AU 14 INCLUS, CHEMIN DE GUERANDE, CHEMIN DE L'ASMODEE, IMPASSE DES ROSES, IMPASSE JEAN MENSIER, SENTIER DE LA VERTU						
GRASSE	7	2 – Antibes – 2	ANTIBES	0209	École du Ponteil B, 9-11 avenue Henri Doniol 06600 Antibes	AVENUE BARQUIER, AVENUE DES FRERES ROUSTAN DU 3 EXCLU AU 9 INCLUS COTE IMPAIR ET DU 4 EXCLU AU 10A INCLUS COTE PAIR, AVENUE GAZAN DU 7 EXCLU AU 17 INCLUS, AVENUE GENERAL MAIZIERE JUSQU'AU 14 INCLUS COTE PAIR ET 17 INCLUS COTE IMPAIR, AVENUE LEMERAY, AVENUE PRINCIPAL PASTOUR, BOULEVARD ALBERT IER DU 14 EXCLU A LA FIN, BOULEVARD MARECHAL FOCH DU 21 EXCLU A LA FIN, BOULEVARD MARECHAL LECLERC DU 14 EXCLU A LA FIN, IMPASSE DU PANORAMA, SQUARE ALBERT IER						
GRASSE	7	2 – Antibes – 2	ANTIBES	0210	Salle Foch A, 16 avenue Lemeray prolongée 06600 Antibes	BOULEVARD DU PRESIDENT WILSON DU 9A EXCLU AU 29 INCLUS COTE IMPAIR ET DU 12A EXCLU AU 30 INCLUS COTE PAIR, BOULEVARD GUSTAVE CHANCEL DU 19 EXCLU A LA FIN COTE IMPAIR, BOULEVARD GUSTAVE CHANCEL DU 22 EXCLU A LA FIN COTE PAIR, CHEMIN DES LITS MILITAIRES, CHEMIN FRANCOIS GAIRAUD, IMPASSE CAUVI						
GRASSE	7	2 – Antibes – 2	ANTIBES	0211	Salle Foch B, 16 avenue Lemeray prolongée 06600 Antibes	AVENUE DE PROVENCE, AVENUE DES DAMES BLANCHES, BOULEVARD DU PRESIDENT WILSON DU 29 EXCLU AU 63 INCLUS COTE IMPAIR ET DU 30 EXCLU AU 72 INCLUS COTE PAIR, TRAVERSE MARTELLY						

Arrêté du 07/05/24			BUREAUX DE VOTE 2024 – ANNEXE 1 : COMMUNES DU DÉPARTEMENT DES ALPES-MARITIMES SAUF LA COMMUNE DE NICE									
ARR.	CIRCO	CANTON	COMMUNE	N° BUREAU	NOM ET ADRESSE DU BUREAU DE VOTE	PÉRIMÈTRE	BUREAU CENTRALISATEUR DE LA COMMUNE	BUREAU CENTRALISATEUR DU CANTON POUR LES ELECTIONS DEPARTEMENTALES	BUREAU CENTRALISATEUR DE LA COMMUNE POUR LES ELECTIONS LEGISLATIVES	articles L.12 à L.14		
GRASSE	7	2 – Antibes – 2	ANTIBES	0212	École Peynet A, 6 avenue du docteur Hochet 06160 Antibes	ALLEE DES ORANGERS, ALLEE DES PINS PARASOLS, AVENUE DE LA ROSTAGNE DU 10 EXCLU A LA FIN COTE PAIR ET A PARTIR DU 15 EXCLU COTE IMPAIR, AVENUE DES LAURIERS, AVENUE DES ORANGERS, AVENUE DES PALMIERS, AVENUE DES PINS PARASOLS, BOULEVARD BAPTISTIN ARDISSON, BOULEVARD DE LA PINEDE, BOULEVARD DU PRESIDENT WILSON DU 95 EXCLU A LA FIN COTE IMPAIR ET A PARTIR DU 110 EXCLU COTE PAIR, CHEMIN DE TANIT DU 13 EXCLU A LA FIN, PASSAGE GALLICE, RUE DE L'HOTEL DES POSTES						
GRASSE	7	2 – Antibes – 2	ANTIBES	0213	École Peynet B, 6 avenue du docteur Hochet 06160 Antibes	ALLEE DES MOUETTES, ALLEE DES SABLES, AVENUE DU CHATEAU DE LA PINEDE, AVENUE DU COMMANDANT GARBE, AVENUE DU SOLEIL (JUAN-LES-PINS), AVENUE EDMOND D'ESCLEVIN, AVENUE GEORGES GALLICE, AVENUE NOTRE DAME, AVENUE SARARMARTEL, BOULEVARD EDOUARD BAUDOIN, CHEMIN DE L'OUSTAL DORE, CHEMIN DES SABLES, CHEMIN DU CROUTON, CHEMIN DU PARC SARARMARTEL, CHEMIN PAUL CEZANNE, GALERIES DU CASINO, IMPASSE BOUVARD, PARC SARARMARTEL, PORT GALLICE, RUE DE L'ORATOIRE, RUE ALBANY, RUE FONTAINE DU PIN, RUE JACQUES LEONETTI, RUE SAINT-BARTHELEMY, SQUARE FRANCK JAY GOULD						
GRASSE	7	2 – Antibes – 2	ANTIBES	0214	École Peynet C, 6 avenue du docteur Hochet 06160 Antibes	ALLEE DES PINS DORES, AVENUE ALEXANDRE III, AVENUE AMIRAL COURBET COTE IMPAIR, AVENUE DE L'ESTEREL JUSQU'AU 23 INCLUS, AVENUE DOCTEUR DAUTHEVILLE, AVENUE DU DOCTEUR FABRE, AVENUE DU DOCTEUR HOCHET, AVENUE DU MARECHAL JOFFRE, AVENUE GUY DE MAUPASSANT (JUAN-LES-PINS), AVENUE LOUIS GALLET, RUE DU PRINTEMPS, RUE JONNARD, RUE MARCEL PAUL, RUE SAINT-CHARLES						
GRASSE	7	2 – Antibes – 2	ANTIBES	0215	Gymnase Vilmorin A, 6 place Vilmorin 06160 Antibes	AVENUE DE LERINS, AVENUE DES OLIVIER (RUE DES ILES), AVENUE DU GENERAL HEUSCH, AVENUE LOUISE, AVENUE NICOLAS AUSSEL, AVENUE SAINTE-MARGUERITE, CHEMIN DE LA COLLE DU 23 EXCLU A LA FIN COTE IMPAIR ET DU 24 EXCLU COTE PAIR, CHEMIN DES ILES, IMPASSE DES OLIVIER (CHEMIN DE LA COLLE), RUE DE FLORE, RUE PIERRE LOTI COTE PAIR, VIEUX CHEMIN DE LA COLLE JUSQU'AU 30 INCLUS						
GRASSE	7	2 – Antibes – 2	ANTIBES	0216	Gymnase Vilmorin B, 6 place Vilmorin 06160 Antibes	ALLEE DU REGENT, AVENUE ALPHONSE DAUDET, AVENUE DES MOTELS, AVENUE DU GRAND PIN, AVENUE HECTOR BERLIOZ, AVENUE JACQUES CARTIER, AVENUE JEAN-MARTIN CHARCOT, AVENUE PIERRE CURIE, CHEMIN DE LA COLLE JUSQU'AU 24 INCLUS, CHEMIN DE LA PINEDE, CHEMIN FOURNEL BADINE TOUT LE COTE IMPAIR ET A PARTIR DU 10 INCLUS COTE PAIR, IMPASSE D'ADOUA, IMPASSE DU MOULIN A VENT, IMPASSE LORINI, PARC MIRAMAR, RUE EMILIE, TRAVERSE DU GRAND PIN						
GRASSE	7	2 – Antibes – 2	ANTIBES	0217	Gymnase Vilmorin C, 6 place Vilmorin 06160 Antibes	AVENUE DE L'EUROPE, AVENUE VILMORIN, BOULEVARD DES NATIONS, BOULEVARD RAYMOND FOINCARE, JUSQU'AU 120 INCLUS COTE PAIR ET JUSQU'AU 25 INCLUS COTE IMPAIR, PLACE VILMORIN, RUE FELON, RUE PAULINE, RUE PIERRE COMMANAY						
GRASSE	7	2 – Antibes – 2	ANTIBES	0218	Ecole Georges Roux A, 270 chemin de la Garoupe 06160 Antibes	ALLEE DES PALMIERS (CAP), ALLEE HERMINE, AVENUE BOUE DE LAPEYRERE, AVENUE DE LA SALIS A PARTIR DU 31 EXCLU A LA FIN COTE IMPAIR ET DU 42A EXCLU COTE PAIR, AVENUE DES MARECHAUX, AVENUE DU RUSQUET, AVENUE HENRI DUVERNOIS, AVENUE MALESPINE, AVENUE MRS L. D. BEAUMONT, BOULEVARD DU CAP, BOULEVARD DU MARECHAL JUIN, BOULEVARD FRANCIS MEILLAND, BOULEVARD J. F. KENNEDY, CHEMIN & IMPASSE DU TAMISIER, CHEMIN DE L'AURETO, CHEMIN DE L'ERMITAGE, CHEMIN DE L'OLIVETTE, CHEMIN DE LA CIGARONE, CHEMIN DE LA MOSQUEE, CHEMIN DES DOUANIER, CHEMIN DES MOUGINS, CHEMIN DES NIELLES, CHEMIN DES ONDES, CHEMIN RAYMOND, IMPASSE CHARLES NAUDU, IMPASSE DE LA JOLIETTE, IMPASSE DES COQUELICOTS, IMPASSE DES SOURCES, IMPASSE DU BEAU REGARD, IMPASSE FELIX, IMPASSE SAUVAGETTE JUSQU'AU 150 INCLUS, PAS DU DIABLE, TRAVERSE DES NIELLES, TRAVERSE DU PAS DU DIABLE						
GRASSE	7	2 – Antibes – 2	ANTIBES	0219	Ecole Georges Roux B, 270 chemin de la Garoupe 06160 Antibes	ALLEE DES EGLANTIER, ALLEE DES MARRONNIERS, AVENUE & IMPASSE DU JONQUET, AVENUE AIME BOURREAU, AVENUE ANDRE SELLA, AVENUE D'ORAN, AVENUE D'ALGER, AVENUE DE CONSTANTINE, AVENUE DE L'ANTIQUITE, AVENUE DE LA SALIS JUSQU'AU 42A INCLUS COTE PAIR ET 31 INCLUS COTE IMPAIR, AVENUE DE LA SALISETTE, AVENUE DE LA TOUR GANDOLPHE, AVENUE DES CHENES VERTS, AVENUE DES FLEURS (CAP), AVENUE DES GRANDS DUCS, AVENUE DES PECHEURS, AVENUE DES PINS DU CAP, AVENUE DES PRINCES, AVENUE DU SOLEIL (CAP), AVENUE FELIX BESSY, AVENUE GEORGES CUVIER, AVENUE GUIDE, AVENUE GUY DE MAUPASSANT (LE CAP), AVENUE JULES CONSTANT, AVENUE JULES VERNE, AVENUE MARC PUGNAIRE, AVENUE MAX MAUREY, AVENUE ROUAZE, BOULEVARD DE BACON, BOULEVARD DE LA GAROUE, BOULEVARD GARDIOLE BACON, BOULEVARD JAMES WYLLIE, BOULEVARD NOTRE DAME, CHEMIN DE LA CROE, CHEMIN DE LA GAROUE, CHEMIN DE LA PLAGE, CHEMIN DES CONTREBANDIERS, CHEMIN DES LAURIERS, CHEMIN DE CALVAIRE, CHEMIN NOTRE DAME, IMPASSE DE LA SALISETTE, IMPASSE DES OEILLETS, IMPASSE RINAUDO, PLAGE DE LA GAROUE, ROND POINT ANATOLE FRANCE, ROUTE DU PHARE, TRAVERSE DE LA PLAGE, TRAVERSE DES BOUTAINVILLEES, TRAVERSE RECORD						
GRASSE	7	2 – Antibes – 2	ANTIBES	0220	Groupe scolaire Laval A, 28 avenue du Parc Laval 06600 Antibes	ALLEE BERNARD, AVENUE COLONEL PAUL GIGNOUX, AVENUE DE LA CONCORDE, AVENUE DES FLEURS (LAVAL), AVENUE DU CHATAIGNIER, AVENUE DU CHATEAU JUSQU'AU 10 INCLUS, AVENUE DU MONT SAINT-JEAN, AVENUE SAINT-EXUPERY, CHEMIN DE LA VIGIE, CHEMIN VALENTIN, IMPASSE DU TANAGRA, VIEUX CHEMIN DE SAINT-JEAN DU 9 EXCLU AU 33 INCLUS COTE IMPAIR DU 28 EXCLU AU 48 INCLUS COTE PAIR						
GRASSE	7	2 – Antibes – 2	ANTIBES	0221	Groupe scolaire Laval B, 28 avenue du Parc Laval 06600 Antibes	ALLEE DES PALMIERS (WILSON), AVENUE BEL AIR, AVENUE BONAPARTE, AVENUE DES AIGLES, AVENUE PAUL BOURGET, AVENUE TANAGRA, CHEMIN DE PROVENCE, CHEMIN FOURNEL BADINE JUSQU'AU 10 INCLUS COTE PAIR, IMPASSE FOURNEL BADINE, PARC CHATEAU DE LAVAL, ROUTE DE LA BADINE JUSQU'AU 66 INCLUS COTE PAIR ET JUSQU'AU 79 INCLUS COTE IMPAIR						
GRASSE	7	2 – Antibes – 2	ANTIBES	0222	Groupe scolaire Laval C, 28 avenue du Parc Laval 06600 Antibes	ALLEE DE LA PROVENCALE, AVENUE COURBE, AVENUE GEORGES V, AVENUE JULES BLANC, AVENUE MARIE GUIGNON, AVENUE MAURICE PEREZ, AVENUE MUTERSE, AVENUE NOTRE DAME D'ENTREVIGNES, AVENUE PHILIPPE ROCHAT JUSQU'AU 35 INCLUS COTE IMPAIR, AVENUE REIBAUD, CHEMIN DE SAINT-JEAN, PASSAGE CAUVI, VIEUX CHEMIN DE SAINT-JEAN JUSQU'AU 28 INCLUS COTE PAIR ET JUSQU'AU 9 INCLUS COTE IMPAIR						

Arrêté du 07/05/24			BUREAUX DE VOTE 2024 – ANNEXE 1 : COMMUNES DU DÉPARTEMENT DES ALPES-MARITIMES SAUF LA COMMUNE DE NICE									
ARR.	CIRCO	CANTON	COMMUNE	N° BUREAU	NOM ET ADRESSE DU BUREAU DE VOTE	PÉRIMÈTRE	BUREAU CENTRALISATEUR DE LA COMMUNE	BUREAU CENTRALISATEUR DU CANTON POUR LES ÉLECTIONS DÉPARTEMENTALES	BUREAU CENTRALISATEUR DE LA COMMUNE POUR LES ÉLECTIONS LEGISLATIVES	articles L.12 à L.14		
GRASSE	7	2 – Antibes – 2	ANTIBES	0223	Groupe scolaire Laval D, 28 avenue du Parc Laval 06600 Antibes	ALLEE DES GENETS, ALLEE DES MIMOSAS, ALLEE DES ROSES, ALLEE DU CENTRE, ALLEE DU PLATEAU FLEURI, AVENUE BOULANGER, AVENUE DES ALPES, AVENUE DU MIDI, AVENUE DU PARC LAVAL, AVENUE DU PETIT CÔTEAU, AVENUE PHILIPPE ROCHAT DU 35 EXCLU AU 63 INCLUS COTE IMPAIR, CHEMIN DE RABIAE ESTAGNOL JUSQU'AU 289 INCLUS COTE IMPAIR, IMPASSE BEL AIR, IMPASSE DES ALPES, ROUTE DE SAINT-JEAN JUSQU'AU 191 INCLUS COTE IMPAIR ET JUSQU'AU 220 INCLUS COTE PAIR, VIEUX CHEMIN DE SAINT-JEAN DU 33 EXCLU A LA FIN COTE IMPAIR ET A PARTIR DU 48 COTE PAIR						
GRASSE	7	2 – Antibes – 2	ANTIBES	0224	École maternelle Roger Cardin A, 580 route de saint Jean 06600 Antibes	CHEMIN DES EUCALYPTUS JUSQU'AU 711 INCLUS COTE IMPAIR, IMPASSE DU BELVEDERE, IMPASSE MONTPLAISANT, ROUTE DE SAINT-JEAN DU 191 EXCLU A LA FIN COTE IMPAIR						
GRASSE	7	2 – Antibes – 2	ANTIBES	0225	École maternelle Roger Cardin B, 580 route de saint Jean 06600 Antibes	AVENUE BENOIT CARRIAT, CHEMIN DE FONTMERLE, CHEMIN DE LA PEYREGOUE JUSQU'AU 29 INCLUS, CHEMIN DE RABIAE ESTAGNOL DU 289 EXCLU AU 527 INCLUS COTE IMPAIR, DOMAINE DES MERLETTES, ROUTE DE SAINT-JEAN DU 220 EXCLU AU 580 INCLUS COTE PAIR						
GRASSE	7	2 – Antibes – 2	ANTIBES	0226	École maternelle Roger Cardin C, 580 route de saint Jean 06600 Antibes	AVENUE DE DIANE, AVENUE DE LATONE, AVENUE DES BENGALIS, CHEMIN DES AUTRICHIENS, CHEMIN DU MONT FLEURI, TRAVERSE DU MONT FLEURI						
GRASSE	7	2 – Antibes – 2	ANTIBES	0227	Crèche les Terrasses A, 196 traverse de Fontmerle 06600 Antibes	BOULEVARD PIERRE DELMAS DU 356 EXCLU A LA FIN						
GRASSE	7	2 – Antibes – 2	ANTIBES	0228	Crèche les Terrasses B, 196 traverse de Fontmerle 06600 Antibes	AVENUE D'APOLLON, BOULEVARD PIERRE DELMAS JUSQU'AU 356 INCLUS, CHEMIN DE LA PEYREGOUE DU 29 EXCLU A LA FIN, CHEMIN DE LAUVERT NORD, CHEMIN DE LONGO MAI, CHEMIN GASTAUD, IMPASSE BUSSIÈRE, IMPASSE DOCTEUR M. BAILLÈRE, PARC DES OLIVIER, TRAVERSE DE FONTMERLE						
GRASSE	7	2 – Antibes – 2	ANTIBES	0229	École Guynemer, 2 place Guynemer 06600 Antibes	ALLEE DU CHATAIGNIER, AVENUE DES FRÈRES OLIVIER, AVENUE GUILLABERT DU 9 EXCLU A LA FIN, AVENUE NIQUET DU 6 EXCLU A LA FIN, BOULEVARD ALBERT IER JUSQU'AU 14 INCLUS, BOULEVARD DU PRÉSIDENT WILSON JUSQU'AU 12A INCLUS COTE PAIR ET JUSQU'AU 9A INCLUS COTE IMPAIR, BOULEVARD GUSTAVE CHANCEL JUSQU'AU 22 INCLUS COTE PAIR ET JUSQU'AU 19 INCLUS COTE IMPAIR, BOULEVARD MARECHAL FOCH JUSQU'AU 21 INCLUS, PLACE DU GÉNÉRAL DE GAULLE, PLACE GUYNEMER, RUE DIRECTEUR CHAUDON, RUE MIQUELIS RAYBAUD						
GRASSE	7	3 – Antibes – 3	ANTIBES	0301	École de la Fontonne A, 138 chemin des 4 Chemins 06600 Antibes	ALLEE DES GRILLONS, AVENUE FRANCOIS MARIUS SPAGNON, CHEMIN DE LA CONSTANCE, CHEMIN DE LA SUQUETTE, CHEMIN DES MAURES, IMPASSE DU PANORAMA DE LA CONSTANCE, IMPASSE DU SOLEIL LEVANT						
GRASSE	7	3 – Antibes – 3	ANTIBES	0302	École de la Fontonne B, 138 chemin des 4 Chemins 06600 Antibes	AVENUE JEAN MICHARD PELLISSIER, CHEMIN DE L' ORANGERIE, CHEMIN DE LA ROMAINE, CHEMIN DE LA VALMASQUE COTE IMPAIR, CHEMIN DES QUATRE CHEMINS, CHEMIN DU PONT ROMAIN						
GRASSE	7	3 – Antibes – 3	ANTIBES	0303	École de la Fontonne C, 138 chemin des 4 Chemins 06600 Antibes	CHEMIN DE BEAUVERT, CHEMIN DU PETIT FOUR						
GRASSE	7	3 – Antibes – 3	ANTIBES	0304	École de la Fontonne D, 138 chemin des 4 Chemins 06600 Antibes	ALLEE DES CIGALES, AVENUE JULES GREC DU 1102 EXCLU A LA FIN, IMPASSE BEAUVERT, IMPASSE DES TILLEULS, LIEU DIT LE PROUGNON, VIEILLE ROUTE DE BIOT						
GRASSE	7	3 – Antibes – 3	ANTIBES	0305	Salle de l'Aqueduc Romain, 180 avenue de l'Aqueduc Romain 06600 Antibes	AVENUE DE L'AQUEDUC ROMAIN, BOULEVARD & IMPASSE DU VAL CLARET, TRAVERSE DE L'AQUEDUC ROMAIN						
GRASSE	7	3 – Antibes – 3	ANTIBES	0306	Collège Val Claret, 21 chemin des Frères Garbero 06600 Antibes	AVENUE DE LA FONTONNE, AVENUE DE NICE DU 30 EXCLU A LA FIN LA COTE PAIR ET A PARTIR DU 33 EXCLU COTE IMPAIR, AVENUE JEAN MERMOZ, BOULEVARD BEAU RIVAGE, BOULEVARD BEAU RIVAGE PROLONGE, CHEMIN DES FRÈRES GARBERO, CHEMIN DU PRUGNON, COURS DE LA LIBERTÉ, IMPASSE DU JARDINS DES ROSES, PLACE JEAN AUDE, RUE DE L' EGLISE						
GRASSE	7	3 – Antibes – 3	ANTIBES	0307	Lycée Jacques Dolle A, 120 chemin Saint Claude 06600 Antibes	AVENUE EMILIE, AVENUE JULES GREC JUSQU'AU 1102 INCLUS, BOULEVARD GENERAL VAUTRIN						
GRASSE	7	3 – Antibes – 3	ANTIBES	0308	Lycée Jacques Dolle B, 120 chemin Saint Claude 06600 Antibes	ALLEE DES PHALENES, AVENUE DE NICE JUSQU'AU 30 INCLUS COTE PAIR ET JUSQU'AU 33 INCLUS COTE IMPAIR, AVENUE DU ONZE NOVEMBRE DU 21 EXCLU A LA FIN, CHEMIN DE LA PAROQUINE, CHEMIN DES OLIVIER (FONTONNE), PORT D'ANTIBES						
GRASSE	7	3 – Antibes – 3	ANTIBES	0309	École Jacques Boissier A, 367 route de Nice 06600 Antibes	ALLEE DES MYRTES, AVENUE & IMPASSE ROSE DES VENTS, AVENUE DU CHATEAU DE LA BRAGUE, AVENUE DU PYLONE, AVENUE GEORGES BIZET, AVENUE MOZART, AVENUE NUMERO DIX, AVENUE NUMERO SIX, BOULEVARD & IMPASSE DES LENTISQUES, BOULEVARD BELLEVUE, BOULEVARD DE L' HORIZON, BOULEVARD & CHEMIN DES GROULES, CHEMIN DE SAINT-MICHEL, CHEMIN DE VAUGRENIER, CHEMIN DES PRES, LIEU DIT AZURVILLE, ROUTE DE BIOT, ROUTE DE NICE, RUE DES DAUPHINS, TRAVERSE BELLEVUE						
GRASSE	7	3 – Antibes – 3	ANTIBES	0310	École Jacques Boissier B, 367 route de Nice 06600 Antibes	ALLEE FALCINI, CHEMIN DES HAUTES BREGUIERES, CHEMIN DES MOYENNES BREGUIERES DU 231 EXCLU A LA FIN						
GRASSE	7	3 – Antibes – 3	ANTIBES	0311	École Jacques Boissier C, 367 route de Nice 06600 Antibes	AVENUE DE LA PEPINIERE, CHEMIN DES BASSES BREGUIERES, CHEMIN DES MOYENNES BREGUIERES JUSQU'AU 231 INCLUS, IMPASSE DE LA BRAGUE						
GRASSE	7	3 – Antibes – 3	ANTIBES	0312	Salle des Sports Saint-Claude A – 288 chemin de Saint-Claude 06600 Antibes	ALLEE JEAN DE LA FONTAINE, AVENUE DES OBSERVATOIRES, AVENUE LAMARTINE, CHEMIN DE SAINT-CLAUDE JUSQU'AU 853 INCLUS COTE IMPAIR ET 806 INCLUS COTE PAIR, CHEMIN DU PUY COTE PAIR, IMPASSE FLEURIE						
GRASSE	7	3 – Antibes – 3	ANTIBES	0313	Salle des Sports Saint-Claude B – 288 chemin de Saint-Claude 06600 Antibes	AVENUE ET IMPASSE SARRAZINE, CHEMIN DES TERRES BLANCHES, CHEMIN DU PUY COTE IMPAIR, IMPASSE DES TERRES BLANCHES						
GRASSE	7	3 – Antibes – 3	ANTIBES	0314	Salle des Sports Saint-Claude C – 288 chemin de Saint-Claude 06600 Antibes	AVENUE & IMPASSE DES ALOES, AVENUE DE LA PAGANETTE, AVENUE DE LA VERTE PAGANE, AVENUE DU CHATEAU DE L'ESPEE, AVENUE DU MAS ENSOLEILLE, AVENUE PHILIPPE ROCHAT COTE PAIR ET DU 63 EXCLU A LA FIN COTE IMPAIR, CHEMIN & IMPASSE DES ARUMS, CHEMIN DE RABIAE ESTAGNOL JUSQU'AU 400 INCLUS COTE PAIR, PARC DES ORANGERS, RUE BICON, RUE GAIRAUD						
GRASSE	7	3 – Antibes – 3	ANTIBES	0315	École Jean Moulin A, 1010 chemin des Combes 06600 Antibes	AVENUE DES MARTYRS DE LA RESISTANCE COTE PAIR, CHEMIN DES COMBES DU 588 EXCLU AU 1292 INCLUS COTE PAIR, CHEMIN MAGNIQUE, DEUXIEME AVENUE COTE PAIR, PREMIERE AVENUE						
GRASSE	7	3 – Antibes – 3	ANTIBES	0316	École Jean Moulin B, 1010 chemin des Combes 06600 Antibes	CHEMIN DES COMBES JUSQU'AU 588 INCLUS COTE PAIR						
GRASSE	7	3 – Antibes – 3	ANTIBES	0317	École Jean Moulin C, 1010 chemin des Combes 06600 Antibes	CHEMIN DES AMES DU PURGATOIRE DU 800 EXCLU A LA FIN COTE PAIR, ROUTE DE GRASSE DU 1025 EXCLU AU 1405 INCLUS						
GRASSE	7	3 – Antibes – 3	ANTIBES	0318	École Jean Moulin D, 1010 chemin des Combes 06600 Antibes	CHEMIN DES COMBES JUSQU'AU 1039 INCLUS COTE IMPAIR						
GRASSE	7	3 – Antibes – 3	ANTIBES	0319	École Saint Claude, 1485 chemin de Saint Claude 06600 Antibes	CHEMIN DE SAINT-CLAUDE DU 853 EXCLU AU 2317 INCLUS COTE IMPAIR, CHEMIN DES RASTINES JUSQU'AU 1536 INCLUS COTE PAIR, DOMAINE DES RASTINES						

Arrêté du 07/05/24			BUREAUX DE VOTE 2024 – ANNEXE 1 : COMMUNES DU DÉPARTEMENT DES ALPES-MARITIMES SAUF LA COMMUNE DE NICE									
ARR.	CIRCO	CANTON	COMMUNE	N° BUREAU	NOM ET ADRESSE DU BUREAU DE VOTE	PÉRIMÈTRE	BUREAU CENTRALISATEUR DE LA COMMUNE	BUREAU CENTRALISATEUR DU CANTON POUR LES ÉLECTIONS DÉPARTEMENTALES	BUREAU CENTRALISATEUR DE LA COMMUNE POUR LES ÉLECTIONS LEGISLATIVES	articles L.12 à L.14		
GRASSE	7	3 – Antibes – 3	ANTIBES	0320	Collège Pierre Bertone A, 653 route de Grasse 06600 Antibes	CHEMIN DES AMES DU PURGATOIRE JUSQU'AU 800 INCLUS COTE PAIR						
GRASSE	7	3 – Antibes – 3	ANTIBES	0321	Collège Pierre Bertone B, 653 route de Grasse 06600 Antibes	CHEMIN DE RABAC ESTAGNOL DU 400 EXCLU AU 1246 INCLUS COTE PAIR, CHEMIN DES AMES DU PURGATOIRE JUSQU'AU 503 INCLUS COTE IMPAIR						
GRASSE	7	3 – Antibes – 3	ANTIBES	0322	Collège Pierre Bertone C, 653 route de Grasse 06600 Antibes	ROUTE DE GRASSE JUSQU'AU 1025 INCLUS						
GRASSE	7	25 – Valbonne	ANTIBES	0401	École Jacques Prévert A, 540 boulevard Guillaume Apollinaire 06600 Antibes	BOULEVARD ANDRE BRETON, BOULEVARD GUILLAUME APOLLINAIRE, RUE PAUL ELUARD						
GRASSE	7	25 – Valbonne	ANTIBES	0402	École Jacques Prévert B, 540 boulevard Guillaume Apollinaire 06600 Antibes	PLACE CHARLES CROS, RUE MAX JACOB, RUE ROBERT DESNOS, RUE TRISTAN TZARA						
GRASSE	7	25 – Valbonne	ANTIBES	0403	École Super-Antibes A, 64 chemin Super-Antibes 06600 Antibes	ALLEE DES FEES, ALLEE DES FLEURS (SUPER ANTIBES), ALLEE DES PERDRIX, AVENUE DES JONQUILLES, AVENUE DE LA VALMASQUE, AVENUE DES ANEMONES, AVENUE DES BEGONIAS, AVENUE DES BLEUETS, AVENUE DES CAPUCINES, AVENUE DES COUGOULINS, AVENUE DES TULIPES, CHEMIN DES COUGOULINS, CHEMIN DU VALBOSQUET DU 745 EXCLU A LA FIN, QUARTIER SUPER-ANTIBES, RUE DES TROIS MOULINS, RUE HENRI LAUGHER, RUE JEAN JOANNON						
GRASSE	7	25 – Valbonne	ANTIBES	0404	École Super-Antibes B, 64 chemin Super-Antibes 06600 Antibes	CHEMIN DE LA VALMASQUE, CHEMIN DES RASTINES JUSQU'AU 1539 INCLUS COTE IMPAIR, CHEMIN DU VALBOSQUET JUSQU'AU 745 INCLUS, CHEMIN DU VALLON VERT, CORNICHE VALMARE, RUE DES CISTES						
GRASSE	7	25 – Valbonne	ANTIBES	0405	Salle des Associations Croix Rouge A, 170 chemin des Terriers 06600 Antibes	ALLEE BELLE-VUE, ALLEE DES TERRIERS, AVENUE COMMANDANT GIRAUD, AVENUE WEISWELLER, CHEMIN DE LA FORET COTE IMPAIR, CHEMIN DES BRUSQUETS DU 878 EXCLU A LA FIN COTE PAIR, CHEMIN DES TERRIERS COTE PAIR, CHEMIN DES TERRIERS DU 1341 EXCLU A LA FIN COTE IMPAIR, DOMAINE DES CHARMETTES, LOTISSEMENT CASTORS, ROUTE DE GRASSE DU 1405 EXCLU A LA FIN, VOIE BERTRAND LE BON, VOIE MARIE FISCHER, VOIE TRIPODI						
GRASSE	7	25 – Valbonne	ANTIBES	0406	Salle des Associations Croix Rouge B, 170 chemin des Terriers 06600 Antibes	AVENUE DES MARTYRS DE LA RÉSISTANCE COTE IMPAIR, CHEMIN DE SAINT-CLAUDE DU 806 EXCLU AU 2890 INCLUS COTE PAIR ET DU 2317 EXCLU AU 2901 INCLUS COTE IMPAIR, CHEMIN DES COMBES DU 1039 EXCLU A LA FIN COTE IMPAIR ET A PARTIR DU 1292 COTE PAIR, DEUXIEME AVENUE COTE IMPAIR, RUE DU BON AIR						
NICE	2	26 – Vence	ASCROS	0001	Hôtel de ville, Montée de La Bourgade	TOUTE LA COMMUNE						
NICE	5	24 – Tourrette-Levens	ASPREMONT	0001	Salle Honoré Trastour, 115 avenue Caravadossi	LE VILLAGE, CHEMIN ET RACCOURCI DE LA COLLETTE, PLACE SAINT CLAUDE, AVENUE CARAVADOSSI, SENTIER DU COLLET, IMPASSE DU CLAUOT, CHEMIN CAIRE DU COLLET, CHEMIN CAIRE DE LA PRAIRIE, CHEMIN DE LA PLAINE, CHEMIN DE LA PRAIRIE, CHEMIN DU BOIS, CHEMIN DE LA GORRE, PLACE DES SALETTES, CHEMIN DE CORTEO, ROUTE DE LA CIMA, ROUTE DE BARRI, ROUTE DE COLOMARS, CHEMIN DU CLODOLIO, ANCIEN CHEMIN DE COLOMARS N°1 À 3, CHEMIN DU TRIER, CHEMIN DE LA BÉGUÉ	X		X			
NICE	5	24 – Tourrette-Levens	ASPREMONT	0002	Salle Honoré Trastour, 115 avenue Caravadossi	CHEMIN DE LA VALLIÈRE, CHEMIN DU CAMPOUN, CHEMIN DE LA BERGERIE, ROUTE DE TOURRETTE LEVENS, ROUTE DE NICE, DESCENTE DES FONTÊTES, ANCIEN CHEMIN DE NICE, ANCIEN CHEMIN DE FALICON, LES CABANES BLÉTONNIÈRES, LES CABANES INFÉRIEURES, CHEMIN EUGÈNE GREC, CHEMIN DE LA REDOUTE, ROUTE DE SAINT PANCRACE, ROUTE DE LA SIROLE, ROUTE DE CASTAGNIERS, CHEMINS DE LA FONTE						
GRASSE	9	13 – Mandelieu-la-Napoule	AURIBEAU SUR SIAGNE	0001	Mairie, montée de la mairie	CHEMIN DE L'ANCIENNE CARRAIRE CHEMIN DE CLAVARY CHEMIN DE LA CALANQUE CHEMIN DE LA TUILLIERE CHEMIN DE NOTRE DAME CHEMIN DES MARIOTTES CHEMIN DU VIEUX MOULIN CHEMIN DU VIVIER CHEMIN NOTRE DAME HAMEAU MANDINE QUARTIER DES BERTRANDS ROUTE DE CANNES ROUTE DE GRASSE ROUTE DE SAINT JACQUES ROUTE DE ST JACQUES	X			X		
GRASSE	9	13 – Mandelieu-la-Napoule	AURIBEAU SUR SIAGNE	0002	Ancienne école, place de l'Aïre	CHEMIN DE LA BOURLINE CHEMIN DE LA CALADE CHEMIN DE LA MAURONNE CHEMIN DE PEYGROS CHEMIN DE PIERRENCHON CHEMIN DES VAYOUX CHEMIN DU BAOU TRAOUCA CHEMIN DU BOSQUET CHEMIN DU GABRE CHEMIN DU GABRE CHEMIN DU HAUT GABRE CHEMIN SOUS BARRI DEGRES SOUBRAN IMPASSE DE LA CURE IMPASSE DES VAYOUX IMPASSE DU LIEVRE LA PLACETTE MONTEE DE LA MAIRIE PLACE DE LA POSTE PLACE DE L'EGLISE PLACE DU PORTAIL PLACE EN L'AIRE ROUTE DU VILLAGE RUE BASSE RUE DE LA POSTE RUE DEGRÉS DE L'EGLISE RUE DES BUGADIERES RUE DU FOUR RUE DU PORTAIL TRAVERSE DE LA CALADE TRAVERSE DE LA PLACETTE TRAVERSE DE LA POSTE TRAVERSE DE PIERRENCHON TRAVERSE DES CANNEBIERS TRAVERSE DU CALADOU TRAVERSE SOUS BARRI						
GRASSE	9	13 – Mandelieu-la-Napoule	AURIBEAU SUR SIAGNE	0003	Le Bayle, Place Joseph Raybaud	ALLEE DE LA FRAYERE ALLEE DES ECUREUILS ALLEE DES OLIVIERIERS CHEMIN DE CAREL CHEMIN DE CLAVARY CHEMIN DE L'HOMME BLANC CHEMIN DE LA GROTTÉ CHEMIN DE LA TUILLIERE CHEMIN DE L'ANCIENNE CARRAIRE CHEMIN DE L'AQUEDUC CHEMIN DE L'AVARIE CHEMIN DE L'HOMME BLANC CHEMIN DE PIERRENCHON CHEMIN DES CANNEBIERS CHEMIN DES CONDAMINES CHEMIN DES PASSERELS CHEMIN DU GABRE CHEMIN DU HAUT COULOBRIER CHEMIN NOTRE DAME IMPASSE DES ECUREUILS IMPASSE DES VAYOUX ROUTE DE CANNES ROUTE DE GRASSE ROUTE DE SAINT JACQUES ROUTE DU VILLAGE RUE FREDERIC MISTRAL RUE JEAN GIONO TRAVERSE DU PUIITS						
NICE	2	26 – Vence	AUVARE	0001	Mairie d'Auvare, Hôtel de Ville	TOUTE LA COMMUNE						
NICE	2	26 – Vence	BAIROLS	0001	Mairie de Bairols, Hôtel de ville	TOUTE LA COMMUNE						
GRASSE	7	25 – Valbonne	BAR SUR LOUP (LE)	0001	Mairie du Bar sur Loup, place de la Tour, salle du Conseil municipal	RUE DES ABRIS, CHEMIN SAINT ANDRIEUX, CHEMIN DE SAINT ANNE, RUE DU BAOU, IMPASSE DU BAOU, CHEMIN DE BESSURANE, CHEMIN DU BOSQUET, CHEMIN DE BOUSCARLE, RUE DU CARANCOU, PLACE DE LA CHAPELLE, CHEMIN DU CHÂTEAU D'EAU, RUE DU CHEIRON, ESCALIER DU CHEMIN NEUF, CHEMIN DES CHÈNES, CHEMIN DE SAINT CLAUDE, RUE DU COLLET, RUE DE L'EGLISE, PLACE MAXMIN ESCALIER, RUE ESTRABARY, RUE DE LA FONTAINE, PLACE DE LA FONTAINE, CHEMIN DES FONTAINES, RUE DU FOUR, AVENUE DU GÉNÉRAL DE GAULLE, CHEMIN DES GENÈTS, RUE DE L'HOSPITAL, RUE DE LA JARRERIE, QUARTIER DE LA MALLE, CHEMIN SAINT MICHEL, CHEMIN DES MIMOSAS, RUE DU DOCTEUR MAUREL, ALLEE DU DOCTEUR MAFFET, CHEMIN DES OLIVIERS, PLACE FRANCIS PAULET, LA PLACETTE, CHEMIN DES PIERRES, RUE DE PROVENCE, RUE DU RIBAS, CHEMIN DU RIOU, RUE SARRASINE, RUE DU SANTOUN, RUE DE LA SALPÉTRIÈRE, SQUARE HENRI SEYTRE, CHEMIN DES SERVIONS, PLACE SOULIER, CHEMIN DU TERRAY, PLACE DE LA TOUR, RUE DU VALLA, RUE VAUGRENIER, ROUTE DE VENCE, AVENUE DE YORKTOWN	X			X		

Arrêté du 07/05/24			BUREAUX DE VOTE 2024 – ANNEXE 1 : COMMUNES DU DÉPARTEMENT DES ALPES-MARITIMES SAUF LA COMMUNE DE NICE									
ARR.	CIRCO	CANTON	COMMUNE	N° BUREAU	NOM ET ADRESSE DU BUREAU DE VOTE	PÉRIMÈTRE	BUREAU CENTRALISATEUR DE LA COMMUNE	BUREAU CENTRALISATEUR DU CANTON POUR LES ÉLECTIONS DÉPARTEMENTALES	BUREAU CENTRALISATEUR DE LA COMMUNE POUR LES ÉLECTIONS LEGISLATIVES	articles L.12 à L.14		
GRASSE	7	25 – Valbonne	BAR SUR LOUP (LE)	0002	Mairie du Bar sur Loup, place de la Tour, salle du Conseil municipal	CHEMIN DES AGAVES, AVENUE AMIRAL DE GRASSE, CHEMIN DES ADRECHS, CHEMIN DU BÉAL, CHEMIN DES BERGERONNETTES, CHEMIN DE LA CALASA, CHEMIN DE CHATEAUNEUF, CHEMIN DE LA CHAPELLE SAINT JEAN, CHEMIN DE LA CHENAIE, CHEMIN DES CÉDRÉS, AVENUE DES ÉCOLES, CHEMIN DE L'ESCURÉ, CHEMIN DE LA FERRAILLETTE, ROUTE DE GOURDON, ROUTE DE GRASSE, CHEMIN DE SAINT JEAN, CHEMIN DU LAQUET, CHEMIN DES LUCIOLES, CHEMIN DES MARTELLS, CHEMIN DS MÉSANGES, CHEMIN MONTE CALA, CHEMIN DES ORANGERS, CHEMIN DE L'OUVIA, CHEMIN DU PLANET, CHEMIN DU PONT CASSÉ, CHEMIN DU PLANESTEL, CHEMIN PERDU, CHEMIN DE LA PAPETERIE, CHEMIN DE SAINT PIERRE, CHEMIN DU RIBOURAOU, CHEMIN DU RABEIRAN, CHEMIN DE LA SANTOLINE, CHEMIN DES TOURDRES, CHEMIN DE L'UBAC, CHEMIN DU VALLON, CHEMIN DES VERANS BAS, CHEMIN DES VERGERS, CHEMIN DES VERANS HAUTS						
NICE	4	4 – Beausoleil	BEAULIEU SUR MER	0001	Hôtel de Ville, 3 boulevard maréchal Leclerc	BD E. GAUTHIER - BD ALSACE-LORRAINE - RUE JEAN BRACCO - RUE DU PORT - RUE FRANÇOIS DE MAY - AVENUE DES HELLENES - BD MARÉCHAL LECLERC - RUE LIEUTENANT COLONELLI - RUE GALLIÉNI - RUE GUSTAVE EIFEL - RUE PAUL DOUMER - PORT DE PLAISANCE - RUE ALEXANDRE DE YUGOSLAVIE - QUAI WHITECHURCH - AVENUE FERNAND DUNAN - RUE DE QUINCENET - RUE DU MARCHÉ -	X				X	
NICE	4	4 – Beausoleil	BEAULIEU SUR MER	0002	Salle André Compan, bureau n° 02, 10 boulevard Marinoni	BD E. GAUTHIER - BD GORDON BENNETT - BD EDOUARD VII - BD DÉROULÈDE - IMPASSE DU BAOUS - BD THÉODORE ROOSEVELT - AV. DES ANGLAIS - RUE J. BRACCO - BD ALSACE-LORRAINE - BD MARINONI - CHEMIN DE L'ESCOURCHIA - CHEMIN DES MYRTEES - MONTÉE DES MANDARINES						
NICE	4	4 – Beausoleil	BEAULIEU SUR MER	0003	Salle André Compan, bureau n° 03, 10 boulevard Marinoni	BD E. GAUTHIER - ALLÉE DES LUCIOLES - CHEMIN DES MYRTEES - RUE DU MARCHÉ - RUE DUJARDIN BEAUMETZ - RUE JEAN GASTAUT - BD MARÉCHAL JOFFRE - BD MARINONI - RUE ARISTIDE BRIAND - RUE SALISBURY - BD DE SUÈDE - RUE DU 8 MAI 1945 - AV. MARÉCHAL FOCH - CHEMIN DES SERRES - MONTÉE DES ORANGERS - PLACE GEORGES CLÉMENCEAU - RUE ANDRÉ CANE - RUE GUYNEMER - MONTÉE FLEURIE - MONTÉE DU RÊVE						
NICE	4	4 – Beausoleil	BEAULIEU SUR MER	0004	Collège, rue Charles II Comte de Provence	BD MARÉCHAL JOFFRE - MONTÉE DE L'EDEN - RUE MARIUS MAIFFRET - RUE CH. II COMTE DE PROVENCE - AV. EL PARADISIO - AV. EDITH CAVELL - CHEMIN DES SERRES - RUE GAUTIER-VIGNAL - AV. ALBERT IER						
NICE	4	4 – Beausoleil	BEAUSOLEIL	0001	Salle polyvalente du Centre culturel Prince Jacques, 6/8 avenue Général de Gaulle	ROUTE DES SERRES, RUE JULES FERRY, AVENUE CAMILLE BLANC, BOULEVARD GÉNÉRAL LECLERC, CHEMIN DE LA NOIX, RUE DU MONT AGEL, SQUARE KRAEMER, ESCALIER DE LA NOIX, ESCALIER RIVIERA, RUE DE LA GAITÉ, RUE HONORÉ MILLO, MONTÉE DE LA CRÉMAILLÈRE, RIVIERA PALACE, PLACE DE LA LIBÉRATION, RUE DU MARCHÉ, CHEMIN DES SERRES, RUE DES ORCHIDÉES, RUE FRANÇOIS BLANC, CHEMIN DES RÉSERVOIRS, IMPASSE MUSSO, RUE VICTOR MARCENARO, RUE TIVOLI, ESCALIER TIVOLI, AVENUE PROFESSEUR LANGEVIN, BOULEVARD DE LA RÉPUBLIQUE, CHEMIN DES RAINETTES, AVENUE PAUL DOUMER, CHEMIN ROMAIN, PLACE COMMANDANT RAYNAL, QUARTIER DES SERRES, AVENUE SAINT ROMAN, BOULEVARD GUYNEMER, AVENUE GÉNÉRAL DE GAULLE, IMPASSE LECLERC, QUARTIER CLAPISSES GRANDE CORNICHE, RUE JEAN JAURÈS, DU N°1 AU N°20 AVENUE PROFESSEUR LANGEVIN	X	canton 4 – Beausoleil		X		
NICE	4	4 – Beausoleil	BEAUSOLEIL	0002	Salle d'exposition du Centre culturel Prince Jacques, 6/8 avenue Général de Gaulle	AVENUE DE VERDUN, AVENUE MARÉCHAL FOCH, BOULEVARD DE LA TURBIE, AVENUE DU CARNIER, MONTÉE DU CAROUBIER, MONTÉE DES GERANIUMS, ESCALIER DU CARNIER, MONTÉE ORADOUR SUR GLANE, IMPASSE MONTÉE DES ALPES, CHEMIN ROMAIN, MONTÉE DES ALPES, PASSADE DODA, CHEMIN DE LA CRÉMAILLÈRE, DU N°21 AU N°40 AVENUE PROFESSEUR LANGEVIN						
NICE	4	4 – Beausoleil	BEAUSOLEIL	0003	Hall du Centre culturel Prince Jacques, 6/8 avenue Général de Gaulle	BOULEVARD GUYNEMER, BOULEVARD DE LA RÉPUBLIQUE, AVENUE GÉNÉRAL DE GAULLE, ESCALIER DU CAPITOLE, ESCALIER DU MONT AGEL, AVENUE MARÉCHAL FOCH, BOULEVARD DU TENAO, CHEMIN DE LA TURBIE, RUE DE LA CRÉMAILLÈRE,						
NICE	4	4 – Beausoleil	BEAUSOLEIL	0004	La Salle 93, 16 rue Jules Ferry	AVENUE DE VILLAINÉ, BRÈTELLE DU CENTRE, AVENUE MARÉCHAL FOCH, RUE PROFESSEUR CALMETTE, CHEMIN DE L'USINE ÉLECTRIQUE, AVENUE PRINCE RAINIER III DE MONACO, MOYENNE CORNICHE, PLACE DE LA SOURCE, RUE DE LA SOURCE, QUARTIER FONTDIVINA, ESCALIER DES FLEURS, BRÈTELLE VISTAERO, CHEMIN DES GAUMATTES, ESCALIER DE L'USINE ÉLECTRIQUE, TRAVERSÉE MONTE CRISTO, QUARTIER BORDINA, CHEMIN PRIVÉ DE L'EDF, QUARTIER BELLEVUE, QUARTIER FAUSSIGNANA, DU N°41 AU N°60 AVENUE PROFESSEUR LANGEVIN, ESCALIER CALMETTE,						
NICE	4	4 – Beausoleil	BEAUSOLEIL	0005	Gymnase des Moneghetti, 16 bis avenue Paul Doumer	RUE DES MARTYRS, AVENUE D'ALSACE, RUE PÂTEUR, RUE DES LUCIOLES, AVENUE DES PINS, IMPASSE DES GARAGES, IMPASSE DU POIVRIER, CHEMIN LAURENS, IMPASSE DES CARRIÈRES, IMPASSE DES CITRONNIERS, TRAVERSE MONTE CRISTO CHEMIN DES CIGALES, ESCALIER DES CIGALES, CHEMIN DES RÉVOIRES,						
NICE	4	4 – Beausoleil	BEAUSOLEIL	0006	Gymnase des Moneghetti, 16 bis avenue Paul Doumer	AVENUE PAUL DOUMER, BOULEVARD DES MONEGHETTI, AVENUE PRINCE RAINIER III DE MONACO, RUE JEAN JAURÈS, MOYENNE CORNICHE, RUE PIERRE CURIE, CHEMIN BORDINA, RUE JEAN BODIN, RUE VICTOR HUGO, CHEMIN DES RÉVOIRES, AVENUE VICTOR HUGO, AVENUE DES ANCIENS COMBATTANTS EN AFN, RUE DE LA CRÉMAILLÈRE, CHEMIN DU CASTELLARET, RUE DE CASTILLON, CHEMIN DES RÉVOIRES SUPÉRIEUR, QUARTIER MALBOUSQUET SUPÉRIEUR, ROUTE NATIONALE 7,						
NICE	4	4 – Beausoleil	BEAUSOLEIL	0007	Gymnase des Moneghetti, 16 bis avenue Paul Doumer	AVENUE PAUL DOUMER, AVENUE PAUL DOUMER PROLONGÉE, ILM PAUL DOUMER, CHEMIN DE LA TURBIE, CHEMIN DE LA SAINT JEAN, CHEMIN DE GRIMA, RUE JEAN EMHLE, CHEMIN SAINT JEAN VAL GRIMA, QUARTIER GRIMA, AVENUE PRINCE RAIMIER III DE MONACO, CHEMIN DE GRIMA SUPÉRIEUR,						
NICE	4	4 – Beausoleil	BEAUSOLEIL	0008	École du Ténao (cantine), avenue de Saint Roman	CHEMIN ROMAIN, AVENUE DE SAINT ROMAN, ILM TEANO, BOULEVARD DU TENAO, AVENUE DELPHINE, CHEMIN DU TENAO, CHEMIN DE LA ROUSSE, IMPASSE DELPHINE, GRANDE CORNICHE, QUARTIER CLAPISSES GRANDE CORNICHE, AVENUE PRINCE RAINIER III DE MONACO, BOULEVARD GUYNEMER, QUARTIER DU TENAO,						
NICE	5	24 – Tourrette-Levens	BELVEDERE	0001	Mairie, Salle du Conseil, 1 place Baldoni	TOUTE LA COMMUNE						
NICE	4	10 – Contes	BENDEJUN	0001	Mairie, 1 place F. Raiberti	TOUTE LA COMMUNE						
NICE	4	10 – Contes	BERRE-LES-ALPES	0001	Mairie, salle des mariages, 39 rue Paul Granet	TOUTE LA COMMUNE						
NICE	2	26 – Vence	BEUIL	0001	Salle des Fêtes, rue du Comté de Beuil	TOUTE LA COMMUNE						
GRASSE	2	26 – Vence	BÉZAUDUN LES ALPES	0001	Mairie, 31 rue Haute	TOUTE LA COMMUNE						
GRASSE	7	3 – Antibes – 3	BIOT	0001	Salle des Associations, 4 chemin des Bâchettes	CHEMIN DE SAINT JULIEN - CHEMIN JOSEPH DURBEC - DU N°1 AU N°30 ROUTE DE VAL-BONNE - CHEMIN DE L'OLIVAIE - CHEMIN DE LA BASTIDE - IMPASSE MILLA -						

Arrêté du 07/05/24			BUREAUX DE VOTE 2024 – ANNEXE 1 : COMMUNES DU DÉPARTEMENT DES ALPES-MARITIMES SAUF LA COMMUNE DE NICE									
ARR.	CIRCO	CANTON	COMMUNE	N° BUREAU	NOM ET ADRESSE DU BUREAU DE VOTE	PÉRIMÈTRE	BUREAU CENTRALISATEUR DE LA COMMUNE	BUREAU CENTRALISATEUR DU CANTON POUR LES ELECTIONS DEPARTEMENTALES	BUREAU CENTRALISATEUR DE LA COMMUNE POUR LES ELECTIONS LEGISLATIVES	articles L.12 à L.14		
GRASSE	7	3 – Antibes – 3	BIOT	0002	Salle des Associations, 4 chemin des Bâchettes	CHEMIN DE ROQUEFORT - RUE SAINT SÉBASTIEN - CHEMIN NEUF - PLACE DES ARCADES - RUE DU MITAN - RUE DE LA POISSONNERIE - CHEMIN DU BAOU - RUE BASSE - RUE DU PORTUGON - RUE SOUS BARRI - RUE DES ROSES - CHEMIN DE LA GORGUE - CHEMIN DE LA BEAUME - CALADE SAINT ROCH - PASSAGE DE LA BOURGADE - RUE DES TINES - CHEMIN DES BÂCHETTES - CALADE DES MIGRANCIERS - RUE DES ORFÈVRES - RUE DE LA CALADE - RUE DE L'AIRLETTE - RUE DE LA CAROUTE - RUE SEVOULLE - RUE VIEILLE BOUCHERIE - CHEMIN DE RONDE - CHEMIN DES ROSES - IMPASSE DES ROSES - TRAVERSE ROBERT LE VENEUR - LE RONDON - IMPASSE SAINT SÉBASTIEN - PLACE DE L'ÉGLISE - PLACE SAINT ÉLOI - PASSAGE SAINT ROCH - CALADE DU CIMETIÈRE - RUE DE LA REGOUARO - RUE DU BARRI - RUE SOUS BALCON - PLACE MARIUS AUZIAS - RUE PLUS BASSE						
GRASSE	7	3 – Antibes – 3	BIOT	0003	Ecole de Danse, chemin de La Fontanette Centre culturel H. Carpentier	ROUTE DE LA MER - CHEMIN DES CABOTS - CHEMIN DU VAL DE POME - CHEMIN DE SAINT PIERRE - CHEMIN DE LA COSTE - IMPASSE JEAN MARC CAMATTE - IMPASSE DU VAL DE POME - CHEMIN DES EGLANTIERES						
GRASSE	7	3 – Antibes – 3	BIOT	0004	Ecole de Musique, chemin de La Fontanette, Centre culturel H. Carpentier	CHEMIN DES ISSARTS (CHEMIN DU GRAND BOIS - CHEMIN DES ROUVRES - CHEMIN DU VALLON DE LA CASTAGNE - IMPASSE CASTEBIOT - CHEMIN DU VALLON - IMPASSE DES BASTIDONS - IMPASSE ANTOINE MACRI - IMPASSE DES LENTISQUES - IMPASSE DES QUERCUS - CHEMIN DU MAS - IMPASSE DES VIOLETTES) - ROUTE D'ANTIBES - CHEMIN FANTON D'ANDON - CHEMIN DU PLAN - CHEMIN DE LA ROMAINE - CHEMIN DE LA BRAGUE - CHEMIN DE LA PASSERELLE - CHEMIN DU VALLON - CHEMIN DE LA FONTANETTE - CHEMIN DE LA VALMASQUE - CHEMIN DE LA CHAPELLE SAINT-JEAN						
GRASSE	7	3 – Antibes – 3	BIOT	0005	Ecole du Moulin Neuf primaire, 880 route d'Antibes	AVENUE DES FAUVETTES - BOULEVARD DE LA SOURCE - ALLÉE DES COLIBRIS - AVENUE DES PLATANES - AVENUE DES CHÊNES VERTS - IMPASSE DES ROSSIGNOLS - AVENUE DES ALOUETTES - AVENUE DES ARBOUSIERS - AVENUE DES PINSONS - AVENUE DES MESANGES - AVENUE DES CYPRES - AVENUE DES HIRONDELLES - ROUTE DE L'AGASSE - AVENUE DES EUCALYPTUS - BOIS FLEURI - CHEMIN SANTA MARIA - CHEMIN ANCIEN DE GRASSE - CHEMIN DE LA RINE						
GRASSE	7	3 – Antibes – 3	BIOT	0006	Mairie Annexe Saint Philippe, avenue de Roumanille	AVENUE SAINT PHILIPPE						
GRASSE	7	3 – Antibes – 3	BIOT	0007	Complexe sportif Pierre Operto, 1 chemin des Combes	CHEMIN DES VIGNASSES - AVENUE DU JEU DE LA BAUME - CHEMIN DES PRÉS - CHEMIN DES ASPRES - CHEMIN DES HAUTES VIGNASSES - CHEMIN DES COMBES - CHEMIN SAINT GRÉGOIRE	X			X		
GRASSE	7	3 – Antibes – 3	BIOT	0008	Ecole du Moulin Neuf maternelle, 880 route d'Antibes	ROUTE DE VALBONNE - CHEMIN DES SOULIÈRES						
GRASSE	7	3 – Antibes – 3	BIOT	0009	Ecole Eugène Olivari, 40 avenue Saint Philippe	30 AVENUE SAINT PHILIPPE - CHEMIN DE LA CHÈVRE D'OR - ROUTE DES CLAUSSONNES - CHEMIN DE VALLAURIS - AVENUE ROUMANILLE - AVENUE DES PINS - RUE HENRI POINCARÉ - ROUTE DES COLLES - ALLÉE DES LAURIERS ROSES - ROUTE DES DOLINES - RUE EVARISTE GALLOIS - ALLÉE DES OLIVIERES - CHEMIN MURATORE - AVENUE DES MIMOSAS - ALLÉE DU CASAOU - ALLÉE DES LAVANDES - ROUTE DES CHAPPES - AVENUE DES ORANGERS - ROUTE DES LUCIOLES - RUE FERNAND LÉGER						
Nice	4	10 - Contes	BLAUSASC	0001	Blausasc Village Esplanade Nicole Lottier	QUARTIER LOTTIERS - QUARTIER LES RIGONS - QUARTIER TERRA COMMUNA - QUARTIER LA GARDE - ROUTE DU PLAN - CHEMIN DU PLAN - CD 321 - CD 221 - CHEMIN DE LA PALLARÉA - LA PALLARÉA - ROUTE DE BLAUSASC À LA PALLARÉA - QUARTIER LE COLLET - QUARTIER COLLET DE MARTIN - QUARTIER LE CANNET - QUARTIER LAUSA - CHAPELLE NOTRE DAME DU TERRON - QUARTIER LE CASTEL - QUARTIER TRUFFART - RUE DE LA TORRE - RUE DE L'ÉGLISE - RUE DE LA FONTAINE - PLACE DE LA VICTOIRE - CHEMIN DES ESCAILLONS - PLACE DU GÉNÉRAL DE GAULLE - CHEMIN GRILLET - CHEMIN CONILLE - AVENUE DU COMMANDANT ROBIN - AVENUE TUBAN - QUARTIER LIENSA - QUARTIER SAINT-ROCH - QUARTIER LES FUGAIRONS - QUARTIER LA GRASSETTE - QUARTIER LOU QUARTS - QUARTIER GLAUSSERAN - QUARTIER LA GARDIA - QUARTIER LA GRAVE - ROUTE DÉPARTEMENTALE 2204 -	X			X		
Nice	4	10 - Contes	BLAUSASC	0002	La Pointe Ecole de la Pointe de Blausasc 4 Chemin de Vienne	ROUTE DÉPARTEMENTALE 2204 ROUTE NATIONALE QUARTIER LA BÉGUDE CHEMIN DE VIENNE QUARTIER DE VIENNE QUARTIER ANDRIO QUARTIER ARLÉRI CHEMIN ARLÉRI QUARTIER MOULANCA QUARTIER PONT DE PEILLE LA POINTE CHEMIN DE LA PALLARÉA QUARTIER L'ADRÉCIA						
NICE	5	24 – Tourrette-Levens	BOLLENE VESUBIE (LA)	0001	Salle Multimédia, Complexe Alain Margaritora, Place du Général de Gaulle	TOUTE LA COMMUNE						
NICE	2	26 – Vence	BONSON	0001	Mairie, place Désiré Scoffier	VILLAGE	X			X		
NICE	2	26 – Vence	BONSON	0002	Mairie annexe du Gabre, Le Gabre de Bonson	QUARTIER DU GABRE						
GRASSE	2	26 – Vence	BOUYON	0001	Mairie, salle du Conseil Municipal, 1 place de la mairie	TOUTE LA COMMUNE						
NICE	4	10 – Contes	BREIL SUR ROYA	0001	Salle de la Miséricorde, Place Brancion	RUE CIAPPERA, RUE DE TURIN, RUE PASTEUR, RUE DU COLLET, AVENUE DES COMBAT-TANTS AFN, BOULEVARD ROUVIER, CHEMIN DE L'ISOLA, CHEMIN DE PERTUS, CHEMIN DE PRAGHIOU, CHEMIN DES OLIVIERES, CHEMIN DES REMPARTS, CHEMIN DE VEIL, COUREOU DE BANCAO, COUREOU DE BRAGA, ESPLANADE CHARLES DE GAULLE, IMPASSE COUPERRA, IMPASSE DES MIMOSAS, IMPASSE DES PEUPLIERS, MONTÉE DES BUGADIERES, MONTÉE DU CASTET, PASSAGE DE L'ORATOIRE, PLACE ANDRÉ MALRAUX, PLACE BIANCHERI, PLACE BRANÇON, PLACE LOUIS ARMAND, PLACE ALBERT VOLETTI, PROMENADE GEORGES CLÉMENCEAU, QUARTIER SAINT SÉBASTIEN, ROUTE DE VINTIMILLE, ROUTE DES VACANCES, RUE ALZIARI DE MALAUSSENE, RUE CACCHIARDI, RUE CHARLES TORRELLI, RUE D'A STACADA, RUE DE LA PLACE ROUSSE, RUE DES TOESCA, RUE DU COLLET, RUE DU MARQUIS DE BREIL, RUE GUILLAUME IER DE VINTIMILLE, RUE PARMEN-TIER, RUE RENÉ CASSIN, RUE TÈALDI, RUE VIRGILE BAREL, RUE DU PALIN, RUELE DES TOURTES, RUELE DU FOUR, RUELE SAINTE CATHERINE, TRAVERSE DES DIABLES BLEU.	X			X		
NICE	4	10 – Contes	BREIL SUR ROYA	0002	Ecole primaire « Jean Moulin », 200 rue René Cassin	ANCIENNE ROUTE IMPÉRIALE, AVENUE DE L'AUTHION, CHEMIN DE BANCAO, CHEMIN DE BOURGEMO, CHEMIN DE LA MOUTA, CHEMIN DE LA PINÈA, CHEMIN DE LIPEUIL, CHEMIN DE MEDJA SOLA, CHEMIN DE MORGA, CHEMIN DU COL D'AGNON, CHEMIN DU FOUSSA, CHEMIN DU TUJAN, IMPASSE LES LAURIERS ROSES, MONTÉE LA CROIX, MONTÉE SAINT JEAN D'ERMI, PLACE ANDRÉ MALRAUX, ROUTE DE BURDANCHE, ROUTE DE CIAUS, ROUTE DE L'ARMÉE DES ALPES, ROUTE DE LA MADONE DU MONT, ROUTE DE LA MAGLIA, ROUTE DU COL DE BROUIS, ROUTE SAINT PIERRE, RUE COMMANDANT HARDY, RUE CORDIER, VOIE DE LA IÈRE DFL.						
NICE	4	10 – Contes	BREIL SUR ROYA	0003	Libre, Salle municipale, hameau de Libre	TOUT LE HAMEAU DE LIBRE						

Arrêté du 07/05/24			BUREAUX DE VOTE 2024 – ANNEXE 1 : COMMUNES DU DÉPARTEMENT DES ALPES-MARITIMES SAUF LA COMMUNE DE NICE							
ARR.	CIRCO	CANTON	COMMUNE	N° BUREAU	NOM ET ADRESSE DU BUREAU DE VOTE	PÉRIMÈTRE	BUREAU CENTRALISATEUR DE LA COMMUNE	BUREAU CENTRALISATEUR DU CANTON POUR LES ÉLECTIONS DÉPARTEMENTALES	BUREAU CENTRALISATEUR DE LA COMMUNE POUR LES ÉLECTIONS LEGISLATIVES	articles L.12 à L.14
NICE	4	10 – Contes	BREIL SUR ROYA	0004	Pierre Haute, Salle municipale, hameau de Piene Haute	TOUT LE HAMEAU DE PIENE HAUTE				
GRASSE	2	11 – Grasse-1	BRIANÇONNET	0001	Salle Polyvalente, Place de l'Amitié	TOUTE LA COMMUNE				
NICE	4	10 – Contes	BRIGUE (LA)	0001	Salle des Fêtes, rue Louis Bourguet	TOUTE LA COMMUNE				
GRASSE	2	17 – Nice-3	BROC (LE)	0001	Mairie, 1 place de l'Hôtel de Ville	AVENUE FRANCIS GAG CALADE DU CAMPON CALADE DU PISSOUTRAN CALADE SAINT-ANTOINE CHEMIN DE BERDINE CHEMIN DE L'HOIR GRAND RUE IMPASSE DE L' ANDRONNE IMPASSE LE BON COIN LOU CAREIROU MONTEE SAINT-ANTOINE PASSAGE DE LA SOUSTO PLACE CAVIN PLACE DE L' ANDRONNE PLACE DE L' HÔPITAL PLACE DE L' HÔTEL DE VILLE PLACE DE LA FONTAINE PLACE DES PAVÉS PLACE DU CAMPON PLACE DU VALLAT PLACE FRÉDÉRIC PLACE RICHER GARENTE ROUTE DE BERDINE ROUTE DE LA FUONMURADE ROUTE DE NICE ROUTE DE SAINT SÉBASTIEN ROUTE DES FONDUES ROUTE DU PONT CHARLES ALBERT A PARTIR DU N° 1 INCLUS AU N° 250 INCLUS CÔTES PAIRS ET IMPAIRS ROUTE METROPOLITAINE 1 RUE DE L' HÔPITAL RUE DE L' HÔTEL DE VILLE RUE DE LA FERRAGE RUE DE LA MAÏONETTE RUE DE LA TOUR RUE DE LA VOUTE RUE DES JARDINS RUE DES PAILLÈRES RUE DU BELVÉDÈRE RUE DU CAMPON RUE DU PISSOUTRAN RUE DU PRÉSBYTÈRE RUE DU VILAR RUE NEUVE	X		X	
GRASSE	2	17 – Nice-3	BROC (LE)	0002	Salle Claude Monod, 17 rue de l'Hôtel de Ville	CALADE DE LA BLANCARIÉ CALADE DES CARLONS CHEMIN DE FOUASSIÈRE CHEMIN DES ISCLÉS IMPASSE DES CHENES BLANCS LE TOURON PARC ROUTIER 7IEME RUE 2IEME AVENUE ROUTE DE CARROS ROUTE DE LA CLAVE ROUTE DE LA PORTI SOLO ROUTE DE LA REDOUTE ROUTE DE SAINTE MARGUERITE ROUTE DES CARLONS ROUTE DES ISCLÉS ROUTE DES RIBÈS ROUTE DU CLOS MARTEL ROUTE DU PETIT PLAN ROUTE DU PONT CHARLES ALBERT A PARTIR DU N° 251 INCLUS AU N° 9999 INCLUS COTES PAIRS ET IMPAIRS ZI CARROS LE BROC				
GRASSE	2	11 – Grasse-1	CABRIS	0001	Mairie, 33 rue Frédéric Mistral	TOUTE LA COMMUNE				
GRASSE	6	5 – Cagnes-sur-Mer-1	CAGNES-SUR-MER	0001	Hôtel de Ville, Mairie de Cagnes-sur-Mer	AVENUE AUGUSTE RENOIR (N°0 à 24) AVENUE DE L'HÔTEL DE VILLE AVENUE DE L'HÔTEL DES POSTES AVENUE FRÉDÉRIC MISTRAL COURS DU 11 NOVEMBRE PASSAGE CHARLES REVELLI PASSAGE DU CARRÉ D'OR PLACE CHANOINE BAUME PLACE CHARLES DE GAULLE PLACE DE L'HÔTEL DE VILLE PLACE GABRIEL PÉRI RUE BELLISSIME RUE CHEVALIER MARTIN RUE DE LA VILLETTE RUE DES PALMIERS RUE DU MARCHÉ RUE GABRIELLE	X	canton 5 – Cagnes-sur-Mer-1 canton 6 – Cagnes-sur-Mer-2		X
GRASSE	6	5 – Cagnes-sur-Mer-1	CAGNES-SUR-MER	0002	École Jules Ferry, place Gabriel Peri	ALLÉE DES BUGADIÈRES ALLÉE DES PLATANES ALLÉE FRANCK ET LAURENCE ACQUILINA AVENUE MARCEL PAGNOL CHEMIN DES CANEBIERS CHEMIN DU BRECO IMPASSE DU PAS DE BELLAUD PASSAGE JEAN BOTTERO PLACE SAINTE LUCE RUE EDOUARD ROBION RUE JEAN FERAUD SQUARE MARICE BOURDET TRAVERSE SAINTE LUCE				
GRASSE	6	5 – Cagnes-sur-Mer-1	CAGNES-SUR-MER	0003	École Jules Ferry, place Gabriel Peri	AVENUE DE VERDUN (N°IMPAIRS DE 1 À 101) AVENUE DE VERDUN (N°PAIRS DE 2 À 84) CHEMIN DES TAMARIS IMPASSE DES TAMARIS IMPASSE DU COTEAU IMPASSE DU LEVANT MONTER DU COTEAU SENTIER DU BELVÉDÈRE				

Arrêté du 07/05/24			BUREAUX DE VOTE 2024 – ANNEXE 1 : COMMUNES DU DÉPARTEMENT DES ALPES-MARITIMES SAUF LA COMMUNE DE NICE									
ARR.	CIRCO	CANTON	COMMUNE	N° BUREAU	NOM ET ADRESSE DU BUREAU DE VOTE	PÉRIMÈTRE	BUREAU CENTRALISATEUR DE LA COMMUNE	BUREAU CENTRALISATEUR DU CANTON POUR LES ÉLECTIONS DÉPARTEMENTALES	BUREAU CENTRALISATEUR DE LA COMMUNE POUR LES ÉLECTIONS LEGISLATIVES	articles L.12 à L.14		
GRASSE	6	5 – Cagnes-sur-Mer-1	CAGNES-SUR-MER	0004	École Jules Ferry, place Gabriel Peri	CHEMIN DE LA COLLINE DES GEAIS CHEMIN DE PEYRE LONG CHEMIN DES CAUCOURS CHEMIN DES SALLES CHEMIN VAN WIJK MONTÉE DU BRECQ (N°IMPAIRS DE 1 À 999) MONTÉE SAINTE ANNE QUARTIER SAINTE ANNE ROUTE DE VENCE						
GRASSE	6	5 – Cagnes-sur-Mer-1	CAGNES-SUR-MER	0005	École Jules Ferry, place Gabriel Peri	AVENUE DE VERDUN (N°IMPAIRS DE 101 À 999) CHEMIN DE L'OUVE CHEMIN DE SAINTE COLOMBE CHEMIN DU PAIN DE SUCRE IMPASSE DE LA CALADE IMPASSE DES MYRTES IMPASSE DU PAIN DE SUCRE IMPASSE EUGÈNE BIANCONI IMPASSE LOU CASTEL IMPASSE SAINTE COLOMBRE IMPASSE SUMIANE						
GRASSE	6	5 – Cagnes-sur-Mer-1	CAGNES-SUR-MER	0006	École Jules Ferry, place Gabriel Peri	ALLÉE DES PRESSES ALLÉE TECHNOLOGIE CHEMIN DE LA COMBE CHEMIN DES COLLES CHEMIN DES COLINETS CHEMIN DES PRESSES CHEMIN DES TRAVAUX CHEMIN DU Puits FLEURI ROND-POINT ANDRÉ VERDET						
GRASSE	6	5 – Cagnes-sur-Mer-1	CAGNES-SUR-MER	0007	École Jules Ferry, place Gabriel Peri	AVENUE DE LA GAUDE (N°IMPAIRS DE 1 À 71) AVENUE DE LA GAUDE (N° PAIRS DE 2 À 44) AVENUE DU COLONEL JEAN-PIERRE PLACE DES CHÊNES PLACE DES GENETS PLACE DES NOISIERS RUE CHARLES PERRAULT RUE DEGAS RUE MODIGLIANI RUE SOUTINE						
GRASSE	6	5 – Cagnes-sur-Mer-1	CAGNES-SUR-MER	0008	Maison des Artistes, 1 place du Château	AVENUE DE VERDUN (N°PAIRS DE 84 À 998) CHEMIN DE MONSIEUR CHEMIN DES REMPARTS IMPASSE DE L'AIRE IMPASSE DE LA GOULETTE IMPASSE DE LA TONELLE IMPASSE DES COMBES IMPASSE DU CLAPIER IMPASSE DU COLOMBIER IMPASSE DU PÉROUSIN IMPASSE DU PLANASTEL IMPASSE HIPPOLYTE GUIZ MONTÉE DE FRANCE MONTÉE DE LA BOURGADE MONTÉE DE LA CAPITAINERIE MONTÉE DES AGAVES MONTÉE DES TERRASSES MONTÉE DU CHÂTEAU MONTÉE DU CIMETIÈRE MONTÉE DU PÉROUSIN MONTÉE DU SOUVENIR MONTÉE SOUS BAOU PASSAGE ANDRÉ LÉONARD BONNET PASSAGE DE L'ARC PASSAGE DES SARRAZINS PASSAGE RICARDO FLORES PLACE DE L'ÉGLISE PLACE DU CHÂTEAU PLACE DU COMMANDANT ALEXIS NICOLAS PLACE DU DOCTEUR MAUREL PLACE GRIMALDI PLACE NOTRE DAME DE LA PROTECTION RUE CHARLES GENIAUX RUE CIPRIANI RUE COURTINE SAINT SÉBASTIEN RUE DE LA GARDIOLE RUE DE LA GOULETTE RUE DE LA PLACETTE RUE DENIS JEAN CLERGUE RUE DES COMBES RUE DU CHÂTEAU RUE DU CLAPIER RUE DU DOCTEUR MICHEL PROVENCAL RUE DU PIOLET RUE DU PLANASTEL RUE DU PONTIS LONG RUE EMILE WERY RUE GÉNÉRAL BERENGER RUE HIPPOLYTE GUIZ RUE PAISSOBRE RUE SOUS BARRI RUE SAINT ROCH RUE SAINT SÉBASTIEN RUE XAVIER BLANC TERRASSE PAR LAGERKVIST TRAVERSE DE L'ÉGLISE						
GRASSE	6	5 – Cagnes-sur-Mer-1	CAGNES-SUR-MER	0009	École Alphonse Daudet, rue Albert Camus	ALLÉE DES CYPRÈS CHEMIN DE SAIT JEAN CHEMIN DES VALLIÈRES IMPASSE DE FRANCE IMPASSE DE LA FÉPINIÈRE IMPASSE DES ARUMS IMPASSE DES BIGARADIERS IMPASSE DES GRIOTTES IMPASSE DES MAGNOLIAS IMPASSE DES MAUVANS IMPASSE DES VALLIÈRES PASSAGE DES ABAGUIERS PASSAGE DES FERMES ROUTE DE FRANCE						
GRASSE	6	5 – Cagnes-sur-Mer-1	CAGNES-SUR-MER	0010	École Alphonse Daudet, rue Albert Camus	ALLÉE DES ARTISTES ALLÉE DES GLAIÉULS AVENUE DE LA COLLE AVENUE DE LA SANTOLINE AVENUE DES ALPES AVENUE DU CHEIRON AVENUE DU MERCANTOUR CHEMIN DES MOULIÈRES CHEMIN DU FRAIS VALLON CHEMIN DU GUÉ CHEMIN DU MALVAN IMPASSE DE L'AURORA IMPASSE DE L'OLIVAIE IMPASSE DE LA VIGNE IMPASSE DES POMMIERS IMPASSE DU CLAIR AZUR IMPASSE DU VAL BLEU PLACE SEOLANE ROND-POINT SOSNO ROUTE DE LA PÉNÉTRANTE RUE DE LA GRANGE RIMADE						
GRASSE	6	5 – Cagnes-sur-Mer-1	CAGNES-SUR-MER	0011	École Alphonse Daudet, rue Albert Camus	ALLÉE DES BRUYÈRES AVENUE DES ACACIAS AVENUE DES LUCIOLES AVENUE DU DOCTEUR MAURICE DONAT (N°86 À 999) CHEMIN DE L'HUBAC CHEMIN DES ROSEAUX CHEMIN DES TROIS PINS CHEMIN DU COLLET DE L'HUBAC CHEMIN DU COLLET DU MALVAN IMPASSE DES ACACIAS IMPASSE DES COLINETTES IMPASSE DES LUCIOLES IMPASSE DES TROIS PINS						
GRASSE	6	5 – Cagnes-sur-Mer-1	CAGNES-SUR-MER	0012	École Alphonse Daudet, rue Albert Camus	AVENUE DE GRASSE (N°51B À 999) AVENUE DE LA ROSERAIE AVENUE DES ALPES (N°53 À 102) CHEMIN DE LA FERRIÈRE CHEMIN FLEURI						
GRASSE	6	5 – Cagnes-sur-Mer-1	CAGNES-SUR-MER	0013	École Alphonse Daudet, rue Albert Camus	AVENUE DES ALPES (N°0 À 53) AVENUE DU DOCTEUR MAURICE DONAT (N°15À 86) IMPASSE LAYET RUE DES REYNES (N° 20 À 999) RUE DU GENDARME DESCLAIR RUE DU GENDARME DREYON						
GRASSE	6	5 – Cagnes-sur-Mer-1	CAGNES-SUR-MER	0014	École Alphonse Daudet, rue Albert Camus	AVENUE DE LA GARE (N° 1 À 57) AVENUE DE VILLENEUVE IMPASSE DES REYNES RUE ALBERT CAMUS RUE BUFFON RUE DES REYNES (N°1 À 20) RUE HÉLÈNE BOUCHER RUE JULES VERNE RUE PASTEUR SQUARE DES REYNETTES						
GRASSE	6	5 – Cagnes-sur-Mer-1	CAGNES-SUR-MER	0015	École Mozart , Parc Saint-Véran , Allée Mozart	ALLÉE LÉOPOLDINE AVENUE DE GRASSE (N°0 À 51B) AVENUE DE LA GARE (N° 0 À 6) AVENUE DU PARC AVENUE VICTORIA CHEMIN DE SAINT VÉLAN IMPASSE JEAN AIGARD PASSAGE ADÈLE PASSAGE ESMERALDA PASSAGE VICTOR HUGO PLACE DE BEAULIEU RUE DE BEAULIEU RUE DE LA CONDOMINE RUE DU BOGAGE RUE DU Puits RUE MAURICE ROSTAND RUE PARMENTIER RUE VICTOR HUGO						
GRASSE	6	5 – Cagnes-sur-Mer-1	CAGNES-SUR-MER	0016	École Mozart , Parc Saint-Véran , Allée Mozart	ALLÉE MOZART AVENUE DU DOMAINE DU LOUP CHEMIN DES FERRAYONNES CHEMIN DU COLLET DES GRAILLES CHEMIN DU PUY ROUTE NATIONALE 7 RUE MICHEL ANGE						
GRASSE	6	5 – Cagnes-sur-Mer-1	CAGNES-SUR-MER	0017	École Alphonse Daudet, rue Albert Camus	AVENUE DE CANNES AVENUE GERMAINE BOULEVARD J.F. KENNEDY CHEMIN DE LA CÉRAMIQUE CHEMIN DE LA DESTOURBE CHEMIN DE LA MINOTERIE CHEMIN DES GRANDS PLANS HIPPODROME CÔTE D'AZUR RUE DES MÛRIERS RUE DU GARIGLIANO RUE THOMAS EDISON						
GRASSE	6	5 – Cagnes-sur-Mer-1	CAGNES-SUR-MER	0018	École Alphonse Daudet, rue Albert Camus	AVENUE DE LA GARE (N°6 À 56) AVENUE DE LA GARE (N°56 À 999) AVENUE DU DOCTEUR MAURICE DONAT (N°0 À 15) PASSAGE ADRIEN GRAGLIA PASSAGE DU LOGIS RUE BONAPARTE RUE DU DOCTEUR FÉRAUD RUE PASQUALINI						
GRASSE	6	5 – Cagnes-sur-Mer-1	CAGNES-SUR-MER	0019	Maternelle des Canebiers, rue Charles Perrault	AVENUE ANATOLE FRANCE AVENUE AUGUSTE RENOIR (N°24 À 999) AVENUE DE PASSAU AVENUE GEORGES POMPIDOU COURS DU RÉAL IMPASSE ANATOLE FRANCE IMPASSE DE LA CAGNE PASSAGE DE LA CONQUE PASSAGE DE LA HALLE PASSAGE DES MARAÎCHERS PASSAGE DU MOULIN RUE AUGUSTE RODIN RUE DE L'ÉGLISE RUE DU BRIGADIER CLAVERIE RUE DU DOCTEUR GONIN RUE LOUIS NEGRO RUE RAOUL DUFY RUE ROBERT LECAT						
GRASSE	6	5 – Cagnes-sur-Mer-1	CAGNES-SUR-MER	0020	Maternelle des Canebiers, rue Charles Perrault	ALLÉE EMILE LEJEUNE ALLÉE PIERRE BONNARD ALLÉE VICTOR VASARELY AVENUE DES TUILIÈRES (N°0 À 19) AVENUE JEAN MERMOZ (N°0 À 46) CHEMIN DE PARADIS CHEMIN DES COLLETTES (N°0 À 78) CHEMIN RENOIR IMPASSE DES COLLETTES IMPASSE DU CLOS RENOIR IMPASSE JEAN MERMOZ PASSAGE RENOIR RUE EUGÈNE GARCIN RUE NETTER RUE THÉODORE AUBANEL TRAVERSE JOSEPH ROUMANILLE						
GRASSE	6	5 – Cagnes-sur-Mer-1	CAGNES-SUR-MER	0021	Maternelle des Canebiers, rue Charles Perrault	ALLÉE ANDRÉ MALRAUX AVENUE DES TUILIÈRES (N°46A À 999) CHEMIN DU VALLON DES VAUX (N°IMPAIRS DE 0 À 59) RUE JEAN HONORÉ FRAGONARD						

Arrêté du 07/05/24			BUREAUX DE VOTE 2024 – ANNEXE 1 : COMMUNES DU DÉPARTEMENT DES ALPES-MARITIMES SAUF LA COMMUNE DE NICE									
ARR.	CIRCO	CANTON	COMMUNE	N° BUREAU	NOM ET ADRESSE DU BUREAU DE VOTE	PÉRIMÈTRE	BUREAU CENTRALISATEUR DE LA COMMUNE	BUREAU CENTRALISATEUR DU CANTON POUR LES ÉLECTIONS DÉPARTEMENTALES	BUREAU CENTRALISATEUR DE LA COMMUNE POUR LES ÉLECTIONS LEGISLATIVES	articles L.12 à L.14		
GRASSE	6	5 – Cagnes-sur-Mer-1	CAGNES-SUR-MER	0022	Maternelle des Canebiers, rue Charles Perrault	ALLÉE DES NISTOUN AVENUE FÉLIX ZIEM (N° 87 à 9999) CHEMIN DU VAL FLEURI (N°57 à 999) IMPASSE DES GALOPINS RUE DU DICTEUR LAENNEC RUE DU DOCTEUR MAURAN RUE PIERRE CURIE						
GRASSE	6	5 – Cagnes-sur-Mer-1	CAGNES-SUR-MER	0023	Collège les Bréguières, avenue Saint-Exupéry	ALLÉE ALBERT ANDRÉ ALLÉE ALFRED SISLEY ALLÉE DES ROMARINS ALLÉE LÉONARD DE VINCI AVENUE DES MÉSANGES AVENUE DES PINSONS AVENUE DES TUILIÈRES (N°19 à 46A) AVENUE FÉLIX ZIEM (N°21 à 55) AVENUE FÉLIX ZIEM (N°26 à 56) AVENUE FÉLIX ZIEM (N°56 à 87) AVENUE PAUL CÉZANNE IMPASSE DES ROSSIGNOLS IMPASSE DES STRELIZIAS IMPASSE DES TOURTERELLES IMPASSE DU DOCTEUR CALMETTE IMPASSE JEAN VILLERI IMPASSE RICHARD GUINO IMPASSE TOËSCA RUE CLAUDE MONET RUE EUGÈNE DELA-CROIX RUE FERDINAND DECONCHY RUE HONORÉ DAUMIER RUE JEAN FRANÇOIS MILLET RUE PAUL GAUGUIN RUE PAUL PAULIN RUE TOULOUSE LAUTREC						
GRASSE	6	5 – Cagnes-sur-Mer-1	CAGNES-SUR-MER	0024	Collège les Bréguières, avenue Saint-Exupéry	AVENUE CYRILLE BESSET (N°0 à 59) AVENUE DES CHÊNES (N°0 à 10) AVENUE FÉLIX ZIEM (N°0 à 21) AVENUE FÉLIX ZIEM (N°21 à 26) IMPASSE DES NYMPHÉAS IMPASSE HIPPOLYTE SEGURAN IMPASSE JEAN MOULIN RUE JEAN MOULIN						
GRASSE	6	5 – Cagnes-sur-Mer-1	CAGNES-SUR-MER	0025	Collège les Bréguières, avenue Saint-Exupéry	AVENUE CYRILLE BESSET (N°59 à 999) AVENUE DES CHÊNES (N°10 à 29) AVENUE SAINT EXUPÉRY CHEMIN DES ROSIERS IMPASSE DE LA GARANCE IMPASSE DES ROSIERS						
GRASSE	6	5 – Cagnes-sur-Mer-1	CAGNES-SUR-MER	0026	Collège les Bréguières, avenue Saint-Exupéry	ALLÉE DES BAMBOUS ALLÉE DES LAURIERS ROSES AVENUE DE LA STATION AVENUE DES BRÉGUIÈRES (N°40 à 9999) AVENUE DES CHÊNES (N°29 à 65) AVENUE DES CITRONNIERS AVENUE DES MICOCOULIERS AVENUE DES ROSES AVENUE DES VIOLETTES CHEMIN DES EGLANTINES CHEMIN DES MARGUERITES CHEMIN DES PÂQUERETTES IMPASSE DE LA PALMERAIE IMPASSE DES ANTHÉMIS IMPASSE DES CÈDRES IMPASSE DES VIOLETTES IMPASSE MARTINE RUE DES JONQUILLES						
GRASSE	6	5 – Cagnes-sur-Mer-1	CAGNES-SUR-MER	0027	École de la Pinède, avenue Massenet	BOULEVARD MARÉCHAL JUIN (N°0 à 33B) CHEMIN DES PETITS PLANS PASSAGE DE LA ROTONDE RUE BIR HAKEIM RUE DES FRÈNES						
GRASSE	6	5 – Cagnes-sur-Mer-1	CAGNES-SUR-MER	0028	École de la Pinède, avenue Massenet	AVENUE DE NICE (N°0 à 12) BOULEVARD MARÉCHAL JUIN (N°33B à 999) SQUARE RONARD						
GRASSE	6	5 – Cagnes-sur-Mer-1	CAGNES-SUR-MER	0029	École de la Pinède, avenue Massenet	ALLÉE DES BOULEAUX (N°0 à 10) ALLÉE DES SAULES ALLÉE DES TILLEULS AVENUE DE NICE (N°12 à 23) CHEMIN DU LAUTIN IMPASSE DES SAULES						
GRASSE	6	5 – Cagnes-sur-Mer-1	CAGNES-SUR-MER	0030	École de la Pinède, avenue Massenet	ALLÉE DES COTTAGES AVENUE DE LA SERRE AVENUE DE NICE (N°23 à 43) CHEMIN DES AMANDIERS IMPASSE DES AMANDIERS IMPASSE DES FLEURS IMPASSE DOUCE FRANCE IMPASSE DU SQUARE DE LA SERRE IMPASSE LÉO LAGRANGE PROMENADE DE LA PLAGE (N°23 à 28) RUE CHARLES PATHÉ RUE CIGALIERE RUE DE LA PINÈDE RUE FRANÇOIS BALLET RUE JULES LADOUMEGUE RUE LÉO LAGRANGE						
GRASSE	6	5 – Cagnes-sur-Mer-1	CAGNES-SUR-MER	0031	École de la Pinède, avenue Massenet	ALLÉE DES BOULEAUX (N°10 à 9999) ALLÉE DES JONCS IMPASSE JEAN BARNOIN PASSAGE DES EMBRUNS PASSAGE DES JONCS PROMENADE DE LA PLAGE (N°0 à 23) RUE DE LA FOUX RUE DE PARIS RUE JEAN BARNOIN SQUARE DES EMBRUNS						
GRASSE	6	5 – Cagnes-sur-Mer-1	CAGNES-SUR-MER	0032	École de la Pinède, avenue Massenet	ALLÉE DES PINS AVENUE DE NICE (N°43 à 59) AVENUE MASSENET IMPASSE DES ANÉMONES IMPASSE DES IRIS IMPASSE DES LILAS IMPASSE DES PRIMEVERES IMPASSE JEAN PONS PASSAGE DES CAPUCINES PASSAGE DES POINTUS PASSAGE JEAN PONS PASSAGE MARGUERITE AUSSSEL PASSAGE MASSENET PROMENADE DE LA PLAGE (N°28 à 59) RUE BERLIOZ RUE DES CAPUCINES RUE DES NÉFLIERS RUE JEAN BOUIN						
GRASSE	6	5 – Cagnes-sur-Mer-1	CAGNES-SUR-MER	0033	Mairie annexe du Cros, 2 avenue des Oliviers	AVENUE DE NICE (N°59 à 79) AVENUE DE NICE (N°79 à 96) AVENUE DE NICE (N°79 à 87) AVENUE DES OLIVIERIERS AVENUE DU MARÉCHAL DE LATTRE DE TASSIGNY AVENUE DU GÉNÉRAL LECLERC CHEMIN DES GLYCINES PASSAGE DE LA POUTINE PASSAGE SAINT PIERRE PLACE SAINT PIERRE PROMENADE DE LA PLAGE (N°59 à 75) RUE BALLOUX RUE DES EUCALYPTUS RUE DES FIGUIERS RUE DES PLAQUEMINIERS						
GRASSE	6	5 – Cagnes-sur-Mer-1	CAGNES-SUR-MER	0034	École Gambetta, rue des Écoles	ALLÉE DES VILLAS FLEURIES AVENUE DE NICE (N° 87 à 109) AVENUE DE NICE (N°96 à 108A) AVENUE DE NICE (N°108A à 121) AVENUE DES ORANGERS PASSAGE DE LA GRÈVE PASSAGE DES ATELIERS PASSAGE DES PÊCHEURS PLACE DE LA MARINE PLACE DES DARDANELLES PLACE LÉON BÉRENGER PROMENADE DE LA PLAGE (N°75 à 98) RUE DES ECOLES RUE DES FUSAINS RUE JEAN GINO RUE THIERS						
GRASSE	6	5 – Cagnes-sur-Mer-1	CAGNES-SUR-MER	0035	École Gambetta, rue des Écoles	AVENUE DES BRÉGUIÈRES (N°0 à 40) AVENUE DES CAMÉLIAS AVENUE DES CHÊNES (N°64 à 116) AVENUE DES FAUVETTES AVENUE DES JASMINS AVENUE DES MYOSOTIS IMPASSE DES GILLETTS IMPASSE DES ORCHIDÉES IMPASSE DES PALOMBIÈRES IMPASSE DU DOCTEUR ROUX						
GRASSE	6	5 – Cagnes-sur-Mer-1	CAGNES-SUR-MER	0036	École Gambetta, rue des Écoles	ALLÉE DES BOUGAINVILLIERS ALLÉE DES DALHIAS AVENUE DE NICE (N°121 à 138) AVENUE DE VAL EN SOL AVENUE JEAN JAURÈS CHEMIN DES PASSIFLORES IMPASSE VAL EN SOL IMPASSE DES COQUELICOTS PASSAGE DES LANTANAS PASSAGE DU LIDO PROMENADE DE LA PLAGE (N°98 à 108)						
GRASSE	6	5 – Cagnes-sur-Mer-1	CAGNES-SUR-MER	0037	École Gambetta, rue des Écoles	ALLÉE DES HIBISCUS ALLÉE DES JACINTHES AVENUE DE NICE (N°138 à 999) CHEMIN DES ALLIÉS CHEMIN DU VAL FLEURI (N°0 à 30) CHEMIN DU VAL FLEURI (N°30 à 57) IMPASSE DES JACINTHES PASSAGE LAUGIER						
GRASSE	6	5 – Cagnes-sur-Mer-1	CAGNES-SUR-MER	0038	École Gambetta, rue des Écoles	ALLÉE VIVALDI AVENUE DES MIMOSAS AVENUE DES VESPINS IMPASSE JEAN NEGRE PASSAGE LOU PALANGRE PROMENADE DE LA PLAGE (N°108 à 9999) RUE CAPITAINE FRÉGATE H. VIAL RUE DES GÉRANIUMS						
GRASSE	6	6 – Cagnes-sur-Mer-2	CAGNES-SUR-MER	0039	Salle espace Val Fleuri 1, 99 chemin du Val Fleuri	CHEMIN DE SAINT LAURENT (N°0 à 17) CHEMIN DES ESPARTES (N°0 à 13) CHEMIN DES LAVANDINS (N°0 à 4) CHEMIN DU VAL FLEURI (N°30 à 48)						
GRASSE	6	6 – Cagnes-sur-Mer-2	CAGNES-SUR-MER	0040	Salle espace Val Fleuri 1, 99 chemin du Val Fleuri	ALLÉE JEAN COCTEAU CHEMIN ALPHONSE DAUDET CHEMIN DE SAINT LAURENT (N°17 à 9999) CHEMIN DES ESPARTES (N°13 à 9999) IMPASSE DES CLÉMENTINIERS IMPASSE DES ESPARTES IMPASSE DES MANDARINIERS IMPASSE HENRI BOSCO RUE DES CLÉMENTINIERS RUE GUILLAUME APPOLEINAIRE RUE JACQUES PRÉVERT						
GRASSE	6	6 – Cagnes-sur-Mer-2	CAGNES-SUR-MER	0041	Salle espace Val Fleuri 1, 99 chemin du Val Fleuri	CHEMIN DU VAL FLEURI (N°48 à 60)						
GRASSE	6	6 – Cagnes-sur-Mer-2	CAGNES-SUR-MER	0042	Salle espace Val Fleuri 1, 99 chemin du Val Fleuri	ALLÉE DES PRUNIERS CHEMIN DES LAVANDINS (N°4 à 9999) CHEMIN DU VAL FLEURI (N°60 à 80) IMPASSE DES GENÈTS IMPASSE DES NECTARINES						
GRASSE	6	6 – Cagnes-sur-Mer-2	CAGNES-SUR-MER	0043	École Val Fleuri, chemin du Vallon des Vaux	ALLÉE DE LA TRAMONTANE ALLÉE DU PONANT CHEMIN DES GROS BUAUX CHEMIN DES NOISETIERS CHEMINS DES PLATEAUX FLEURIS CHEMIN DU VAL FLEURI (N°80 à 9999) ROND-POINT ROBERT SCHUMAN						

Arrêté du 07/05/24			BUREAUX DE VOTE 2024 – ANNEXE 1 : COMMUNES DU DÉPARTEMENT DES ALPES-MARITIMES SAUF LA COMMUNE DE NICE									
ARR.	CIRCO	CANTON	COMMUNE	N° BUREAU	NOM ET ADRESSE DU BUREAU DE VOTE	PÉRIMÈTRE	BUREAU CENTRALISATEUR DE LA COMMUNE	BUREAU CENTRALISATEUR DU CANTON POUR LES ELECTIONS DEPARTEMENTALES	BUREAU CENTRALISATEUR DE LA COMMUNE POUR LES ELECTIONS LEGISLATIVES	articles L.12 à L.14		
GRASSE	6	6 – Cagnes-sur-Mer-2	CAGNES-SUR-MER	0044	École Val Fleuri, chemin du Vallon des Vaux	ALLÉE DE LA FARIGOULE ALLÉE DES CAILLETIERS ALLÉES DES GALOFRES ALLÉES DES LENTISQUES CHEMIN DE L'ESTELLE CHEMIN DE LA CAMPANETTE CHEMIN DE SAINTE PÉTRONILLE CHEMIN DES MAUBERTS CHEMIN DES MULETIERS CHEMIN DU FAHN-STOCK IMPASSE DES MAUBERTS ROUTE DE SAINT JEANNET SENTIER DES MULETIERS						
GRASSE	6	6 – Cagnes-sur-Mer-2	CAGNES-SUR-MER	0045	École Val Fleuri, chemin du Vallon des Vaux	CHEMIN DE LA MAÛRE CHEMIN DES CHARMES CHEMIN DU VALLON DES VAUX (N°PAIRS DE 0 À 58) CHEMIN DU VALLON DES VAUX (N° 59 À 9999) IMPASSE COLLETES D'AZUR						
GRASSE	6	6 – Cagnes-sur-Mer-2	CAGNES-SUR-MER	0046	École Val Fleuri, chemin du Vallon des Vaux	AVENUE DE LA GAUDE (N°44 À 4000) AVENUE DE LA GAUDE (N°71 À 999) AVENUE DU COLONEL JEAN-PIERRE (N°IMPAIRS DU 0 À 9999) AVENUE JEAN MERMOZ (N°IMPAIRS DE 0 À 55) AVENUE JEAN MERMOZ (N°PAIRS DE 46 À 54) AVENUE JEAN MERMOZ (N° 55 À 9999) AVENUE LOUIS BLÉRIOT AVENUE MARCEL PAGNOL (N°PAIRS DE 20 À 999) CHEMIN ALEXANDRE PICHODOU CHEMIN DES COLLETES (N°78 À 9999) CHEMIN DU BRECO CHELIN DU VAL DE CAGNES CHEMIN GEORGES GUYNEMER CHEMIN GUILLAUMET CHEMIN MARYSE BASTIE CHEMIN ROLAND GARROS IMPASSE DES NARCISSES IMPASSE JEAN-BAPTISTE CASSINI IMPASSE NUNGESSER ET COLI						
GRASSE	2	11 – Grasse-1	CAILLE	0001	Mairie, 18 rue principale	TOUTE LA COMMUNE						
GRASSE	8	7 – Cannes - 1	CANNES	0101	Médiathèque, 7 avenue Jean de Noailles	AVENUE ALEXANDRE PASCAL AVENUE DU DOCTEUR PICAUD AVENUE DU DOCTEUR PICAUD ESPLANADE DES GOLFEES AVENUE DE LA ROCHEFOUCAULD BOULEVARD LEADER BOC BOULEVARD LEADER BOC BOULEVARD DE LA MER CHEMIN DE LA NADINE AVENUE DES PINS AVENUE DE LA PLAGE AVENUE STEPHEN LIEGEARD BOULEVARD LEADER BOULEVARD LEADER						
GRASSE	8	7 – Cannes - 1	CANNES	0102	Médiathèque, 7 avenue Jean de Noailles	AVENUE DE L'AMIRAL WESTER WEYMISS AVENUE BEAUREGARD BOULEVARD BEAU SITE CHEMIN BEAU SITE BOULEVARD COINET CHEMIN RURAL CROIX DES GARDES AVENUE JEAN DE NOAILLES BOULEVARD LEADER BOC BOULEVARD LEADER BOC BOULEVARD LEADER BOULEVARD LEADER AVENUE DE L'AMIRAL WESTER WEYMISS						
GRASSE	8	7 – Cannes - 1	CANNES	0103	Club du Riou, 1 boulevard du Riou	IMPASSE DES CIGALES IMPASSE DES MIMOSAS BOULEVARD DU PERIER BOULEVARD DU PERIER CHEMIN ROSE SAINT-JEAN ROUTE DU VILLAGE IMPASSE DES VIOLETTES						
GRASSE	8	7 – Cannes - 1	CANNES	0104	Club du Riou, 1 boulevard du Riou	CHEMIN DES ARBOUSIERS IMPASSE DES EUCALYPTUS BOULEVARD BROUGHAM CROIX DES GARDES BOULEVARD LORD BROUGHAM PONT ST VICTOR CHEMIN DES BRUYERES AVENUE DE LA CROIX DES GARDES BOULEVARD DE LA CROIX DES GARDES CHEMIN DES CYSTES BOULEVARD DU FOULERY AVENUE JEAN DE NOAILLES BOULEVARD LEADER BOULEVARD LEADER BOULEVARD DES MIMOSAS RUE DU PONT SAINT-VICTOR BOULEVARD LEADER BOULEVARD LEADER						
GRASSE	8	7 – Cannes - 1	CANNES	0105	Groupe scolaire Alexandre Dumas, 11-15 avenue Francis Tonner	RUE BARTHELEMY CHEMIN FONT DE VEYRE AVENUE DU DOCTEUR PICAUD AVENUE DU DOCTEUR PICAUD ALLEE FONT DE VEYRE AVENUE FONT DE VEYRE AVENUE FRANCIS TONNER AVENUE FRANCIS TONNER RUE LOUIS ARMAND AVENUE DES PINS PARASOLS ALLEE DE LA ROSEALIE						
GRASSE	8	7 – Cannes - 1	CANNES	0106	Groupe scolaire Alexandre Dumas, 11-15 avenue Francis Tonner	RUE ANTOINE BRUN CHEMIN DES ARUMS SQUARE JOSEPH BARTHELEMY RUE DU BOSQUET RUE DES DOZOLS RUE DES FRERES MANINA RUE JEAN GRAS RUE DES PINS AVENUE SAINTE-MARGUERITE						
GRASSE	8	7 – Cannes - 1	CANNES	0107	École Bocca Verrerie, 14-16 boulevard Honoré Soustelle	RUE BARTHELEMY AVENUE FRANCIS TONNER AVENUE FRANCIS TONNER RUE JEAN AICARD RUE DE LA MAIRE RUE MARCO DEL PONTE RUE MARCO DEL PONTE AVENUE MICHEL JOURDAN RUE MONSIEUR JEANCARD RUE SAINT VINCENT DE PAUL RUE DE LA VERRERIE						
GRASSE	8	7 – Cannes - 1	CANNES	0108	École Bocca Verrerie, 14-16 boulevard Honoré Soustelle	CHEMIN DU DEVENS IMPASSE DU CHEVREFEUILLE IMPASSE DES FLORIBONDAS RUE DU FOURRY IMPASSE JOSEPH FLORY RUE JOSEPH FLORY IMPASSE DU LIERRE AVENUE MICHEL JOURDAN IMPASSE DES PEULIERS RUE DES PLAQUEMINIERS AVENUE SAINTE-ROSALIE AVENUE DU VERCORS IMPASSE DES VIGNES						
GRASSE	8	7 – Cannes - 1	CANNES	0109	École Bocca Verrerie, 14-16 boulevard Honoré Soustelle	IMPASSE DES CAMELIAS IMPASSE DES FIGUIERS AVENUE FRANCOIS TUBY IMPASSE FRANCOIS TUBY IMPASSE DES LAVANDES AVENUE MICHEL JOURDAN						
GRASSE	8	7 – Cannes - 1	CANNES	0110	École Bocca Verrerie, 14-16 boulevard Honoré Soustelle	AVENUE DES ARLUCS AVENUE DU CENTRE ALLEE DES CORMORANS ALLEE DES GABIANS RUE LEON GOYET RUE LOUIS BROUCHIER RUE MARCO DEL PONTE BOULEVARD DU MIDI BOULEVARD DU MIDI ALLEE DES MOUETTES AVENUE DU NORD RUE PAUL NEGRIN AVENUE PIERRE SEMARD RUE DE LA PRADERIE BOULEVARD DU RIVAGE AVENUE DE LA ROUBINE AVENUE SAINT-HUBERT RUE SAINT JEAN						
GRASSE	8	7 – Cannes - 1	CANNES	0111	École Bocca Verrerie, 14-16 boulevard Honoré Soustelle	RUE AURELIA RUE AURELIENNE RUE DU DOCTEUR PAUL BALOUX RUE GABRIEL CORDIER BOULEVARD HONORE SOUSTELLE RUE DE LA LIBERATION BOULEVARD LOUIS NEGRIN TRAVERSE LOUIS NEGRIN TRAVERSE DE LA PLAINE RUE DE ROQUEBILLIERE						
GRASSE	8	7 – Cannes - 1	CANNES	0112	École des Mûriers, 15 avenue Anthony Dozol	AVENUE ANTHONY DOZOL RUE DE CANNES RUE DES CERISIERS AVENUE DES CIGALES AVENUE FRANCIS TONNER AVENUE FRANCIS TONNER AVENUE FREDERIC MISTRAL RUE DE LA LIBERATION AVENUE MAURICE CHEVALIER AVENUE DE MONTE-CARLO AVENUE DE MONTE-CARLO AVENUE DES MURIERS RUE TROUBADOUR RUE TROUBADOUR						
GRASSE	8	7 – Cannes - 1	CANNES	0113	École des Mûriers, 15 avenue Anthony Dozol	BOULEVARD ETIENNE ATEGIANO CHEMIN DE LA BASTIDE ROUGE ALLEE MARYSE BASTIE AVENUE MAURICE CHEVALIER AVENUE MAURICE CHEVALIER AVENUE PIERRE DE COUBERTIN AVENUE PIERRE DE COUBERTIN RUE RENE DUNAN AVENUE PIERRE POESI						
GRASSE	8	7 – Cannes - 1	CANNES	0114	École de la Frayère, Chemin de l'école	AVENUE DES BUISSONS ARDENTS CHEMIN DU CAROUBIER CHEMIN DES CHENES VERTS CHEMIN DE L'ECOLE IMPASSE DU FENOUIL CHEMIN DES GENEVRIERS CHEMIN DES RAINNETTES						
GRASSE	8	7 – Cannes - 1	CANNES	0115	Ecole René Goscinny, 150 avenue Michel Jourdan	IMPASSE DE L'AVENUE DE GRASSE AVENUE DES CIGALES BOULEVARD DE L'ESTEREL BOULEVARD DE L'ESTEREL TRAVERSE DE L'ESTEREL LA JOIE DE VIVRE AVENUE MICHEL JOURDAN AVENUE MICHEL JOURDAN AVENUE DE MONTE-CARLO AVENUE DE MONTE-CARLO CHEMIN DE L'OLIVIER AVENUE PIERRE DE COUBERTIN AVENUE PIERRE DE COUBERTIN RUE TROUBADOUR RUE TROUBADOUR IMPASSE DES VILLAS						
GRASSE	8	7 – Cannes - 1	CANNES	0116	Ecole René Goscinny, 150 avenue Michel Jourdan	BOULEVARD BEL HORIZON BOULEVARD DE L'ESTEREL BOULEVARD DE L'ESTEREL CHEMIN DE GARIBONDY BOULEVARD LEADER BOC BOULEVARD LEADER BOC AVENUE MICHEL JOURDAN AVENUE MICHEL JOURDAN BOULEVARD DES MYRTES BOULEVARD DES PINS BOULEVARD DE ROQUEBILLIERE BOULEVARD DU SOLEIL IMPASSE DES TERRASSES						

Arrêté du 07/05/24			BUREAUX DE VOTE 2024 – ANNEXE 1 : COMMUNES DU DÉPARTEMENT DES ALPES-MARITIMES SAUF LA COMMUNE DE NICE							
ARR.	CIRCO	CANTON	COMMUNE	N° BUREAU	NOM ET ADRESSE DU BUREAU DE VOTE	PÉRIMÈTRE	BUREAU CENTRALISATEUR DE LA COMMUNE	BUREAU CENTRALISATEUR DU CANTON POUR LES ÉLECTIONS DÉPARTEMENTALES	BUREAU CENTRALISATEUR DE LA COMMUNE POUR LES ÉLECTIONS LEGISLATIVES	articles L.12 à L.14
GRASSE	8	7 – Cannes - 1	CANNES	0117	École Marcel Pagnol, 136 avenue Maurice Chevalier	AVENUE MAURICE CHEVALIER AVENUE MAURICE CHEVALIER AVENUE MICHEL JOURDAN AVENUE MICHEL JOURDAN AVENUE MICHEL JOURDAN CHEMIN DE LA PLAINE DE LAVAL ALLEE DES VERGERS				
GRASSE	8	7 – Cannes - 1	CANNES	0118	École Marcel Pagnol, 136 avenue Maurice Chevalier	CHEMIN RURAL DE L'ABADIE CHEMIN DES GOURGUETTES AVENUE MICHEL JOURDAN AVENUE MICHEL JOURDAN AVENUE MICHEL JOURDAN				
GRASSE	8	7 – Cannes - 1	CANNES	0119	École Frédéric Mistral, 2 rue Lamartine	RUE ALPHONSE DE LAMARTINE CHEMIN RURAL DE LA FRAYERE CHEMIN DES GOURGUETTES PLACE JACQUES AUDIBERTI RUE JEAN GIONO RUE JEAN PIERRE LABADIE RUE DES ORMEAUX				
GRASSE	8	7 – Cannes - 1	CANNES	0120	École Frédéric Mistral, 2 rue Lamartine	RUE ALFRED DE MUSSET RUE ALPHONSE DE LAMARTINE CHEMIN DE LA BORDE RUE CHATEAUBRIAND IMPASSE EMILE ZOLA RUE HONORE DE BALZAC AVENUE VICTOR HUGO				
GRASSE	8	8 – Cannes – 2	CANNES	0201	Hôtel de Ville, Mairie, 1 rue Félix Faure	IERE RUE DU BARRI ZEME RUE DU BARRI PLACE BERNARD CORNUT GENTILLE PASSAGE PAUL GALEOTTI ESPLANADE GENERAL LECLERC RUE GEORGES CLEMENCEAU RUE GEORGES CLEMENCEAU RUE JEAN DOLLFUS BOULEVARD JEAN HIBERT QUAI MAX LAUBEUF PLACE MASSUQUE RUE DU MONT CHEVALIER RUE DU PORT RUE DE LA RAMPE ILE SAINT MARGUERITE ILE SAINT HONORAT QUAI SAINT PIERRE ESCALIER DE LA TOUR HOTEL DE VILLE RUE FELIX FAURE	X	canton 7 – Cannes-1 Canton 8 – Cannes-2		X
GRASSE	8	8 – Cannes – 2	CANNES	0202	Hôtel de Ville, Mairie, 1 rue Félix Faure	JETEE ALBERT EDOUARD IMPASSE BERGERIE RUE DE LA BOUCHERIE PLACE BROUGHAM RUE DU DR PIERRE GAZAGNAIRE RUE EMILE NEGRIN RUE FELIX FAURE BOULEVARD DE LA FERRAGE RUE FERY RUE FORVILLE RUE DES HALLES RUE JEAN JOSEPH MERO ALLEE DE LA LIBERTE RUE LOUIS BLANC RUE LOUIS BLANC MARCHÉ FORVILLE IMPASSE DU MARCHEL JOFFRE RUE MARCHEL JOFFRE RUE MARIUS ISALA DIT TONI RUE MEYNIER RUE DE LA MISERICORDE TRAVERSE DE LA MISERICORDE PROMENADE DE LA PANTIERO IMPASSE PAUL RUE PREVRE RUE RIGUE RUE ROUGUIERE PTR SAINT-ANTOINE RUE SAINT ANTOINE BOULEVARD VICTOR TUBY				
GRASSE	8	8 – Cannes – 2	CANNES	0203	École Mero, 4 place des Orangers	RUE BROUGHAM PLACE DE LA CASTRE RUE DE LA CASTRE RUE COSTE CORAIL AVENUE DU DOCTEUR PICAUD AVENUE DU DOCTEUR PICAUD TRAVERSE DE L'EGLISE RUE DES FAUVETTES RUE DES FRERES TRAVERSE DES FRERES RUE GEORGES CLEMENCEAU RUE GEORGES CLEMENCEAU RUE HAUTE RUE HIBERT RUE JEAN DOLLFUS AVENUE LAUGIER RUE LOUIS PERISSOL BOULEVARD DU MIDI CHEMIN DE LA NADINE RUE PANISSE RUE DU PRE RUE RAYMOND MATHIEU RUE DU RIOU RUE SAINT DIZIER PLACE DU SUQUET RUE DU SUQUET TRAVERSE DE LA TOUR BOULEVARD VALLOMBROSA BOULEVARD VICTOR TUBY				
GRASSE	8	8 – Cannes – 2	CANNES	0204	École Mero, 4 place des Orangers	PASSAGE DES ARCADES RUE DU DOCTEUR BUDIN BOULEVARD GUYNEMER RUE LALANNE RUE LOUIS BLANC RUE LOUIS BLANC RUE LOUIS PASTOUR PLACE DES ORANGERS RUE DES ORANGERS RUE PIERRE GRAGLIA RUE DU PONT ROMAIN RUE ROLAND GARROS PLACE STANISLAS RUE DES SUISSES RUE DES TAMBOURINAIRES				
GRASSE	8	8 – Cannes – 2	CANNES	0205	École Mero, 4 place des Orangers	RUE DE BERNIS AVENUE DE LA CROIX DES GARDES AVENUE DE LA CROIX DES GARDES RUE FELIX PILLE RUE GUY DE MAUPASSANT PLACE HENRI BERGIA AVENUE JEAN DE NOAILLES RUE DU LAC BOULEVARD DU MOULIN RUE DU PONT SAINT-VICTOR RUE DU PONT SAINT-VICTOR BOULEVARD DU RIOU BOULEVARD DU RIOU IMPASSE DU VALLON PROVENCAL				
GRASSE	8	8 – Cannes – 2	CANNES	0206	École Jacqueline de Romilly, 176 avenue de Grasse	AVENUE DE GRASSE AVENUE DE GRASSE IMPASSE BELLEVUE 6 RUE M. MONTI ALLEE PAUL COSCIOLI IMPASSE CHAUMIERE ALLEE DU CIMETIERE RUE MARIUS MONTI IMPASSE MOURAILLE RUE DES VOSGES				
GRASSE	8	8 – Cannes – 2	CANNES	0207	École Jacqueline de Romilly, 176 avenue de Grasse	IMPASSE BEAULIEU RUE BEAULIEU IMPASSE DES CASSIFLORES ALLEE CECIL PARK IMPASSE DU CHEVREUIL AVENUE DE FRANCE AVENUE DE LATTRE DE TASSIGNY AVENUE DE LATTRE DE TASSIGNY RUE DE LILLE AVENUE DU PETIT JUAS CHEMIN SAINTE-ANNE AVENUE DU VERT COIEAU				
GRASSE	8	8 – Cannes – 2	CANNES	0208	École Jacqueline de Romilly, 176 avenue de Grasse	AVENUE DE GRASSE AVENUE DE GRASSE AVENUE DES BROUSSAILLES IMPASSE DES BROUSSAILLES 39 AV. BROUSSAILLES ALLEE DU BOUAN-ER CHEMIN DES CARAIRES CHEMIN DE LA MERLETTE CHEMIN DE LA MERLETTE RUE PAUL PANNIER				
GRASSE	8	8 – Cannes – 2	CANNES	0209	Club du Riou, 1 boulevard du Riou	AVENUE DU GRAND JAS CHEMIN DU GRAND JAS IMPASSE MOUNIER IMPASSE NOUVELLE BOULEVARD DU PERIER BOULEVARD DU PERIER CHEMIN DU PERIER IMPASSE REME BOULEVARD DU RIOU BOULEVARD DU RIOU				
GRASSE	8	8 – Cannes – 2	CANNES	0210	École Eugène Vial, 11-13 avenue saint Louis	RUE AUBANEL PASSAGE AUBER RUE AUBER TRAVERSE BEAULIEU BOULEVARD CARNOT RUE DU CHATAIGNIER IMPASSE DU COLONEL TAJASQUE RUE FREDERIC MISTRAL RUE LEOPOLD BUQUET RUE LE POUSSIN RUE MICHEL ANGE RUE MONTBOISSIER AVENUE DU PETIT JUAS AVENUE DU PETIT JUAS TRAVERSE DU PETIT JUAS RUE PIERRE PUGET IMPASSE RABELAIS RUE RAPHAEL RUE RENE VIGLIENO ALLEE SAINTE-ROSE TRAVERSE SAINT JEAN				
GRASSE	8	8 – Cannes – 2	CANNES	0211	École Eugène Vial, 11-13 avenue saint Louis	AVENUE DU DOCTEUR BERNARD AVENUE DE LATTRE DE TASSIGNY AVENUE DE LATTRE DE TASSIGNY IMPASSE MIREILLE RUE MIREILLE RUE ROUMANILLE ALLEE DU ROYAL PARC AVENUE SAINT-JEAN AVENUE SAINT LOUIS IMPASSE SAINT LOUIS ALLEE DU PARC DES VALLERGUES				
GRASSE	8	8 – Cannes – 2	CANNES	0212	Centre communal d'action sociale, 22 rue Borniol	BOULEVARD DELAUP RUE DE BELFORT AVENUE DE LATTRE DE TASSIGNY AVENUE DE LATTRE DE TASSIGNY RUE JEAN NOBLES ALLEE MADELEINE RUE DE LA MEUSE PLACE DE NANCY RUE DE NANCY RUE DU ROCHER RUE ROGER RUE DU SQUARE GOUPILLIERES ANCIEN CHEMIN DES VALLERGUES TRAVERSE DES VALLERGUES				
GRASSE	8	8 – Cannes – 2	CANNES	0213	Centre communal d'action sociale, 22 rue Borniol	AVENUE DE GRASSE AVENUE DE GRASSE ALLEE DU BOCAGE 56 AV. DE GRASSE TRAVERSE BEL AIR LE BOCAGE 68 AV. DE GRASSE RUE BORNIOLE RUE DU CHATEAU VERT TRAVERSE DE LA COLLINE RUE DU COURS MAINTENON IMPASSE DE LA CROIX RUE DE LA CROIX RUE EDITH CAVELL RUE HENRI PASCHKE RUE HONORE ESCARRAS RUE DE LA MARNE RUE DU PERE MURET RUE DU SERGENT GAZAN				
GRASSE	8	8 – Cannes – 2	CANNES	0214	Lycée Carnot, 92 boulevard Carnot	RUE CAMPESTRA BOULEVARD CARNOT AVENUE MAURICE DERCHE CHEMIN DE MERVILLE ALLEE DES YUCCAS				
GRASSE	8	8 – Cannes – 2	CANNES	0215	Lycée Carnot, 92 boulevard Carnot	RUE AUGUSTE PARDON RUE DE DUNKERQUE RUE DE LIEGE RUE DE LISBONNE RUE DE MOSCOU ALLEE DU PARC BEAUVALON RUE DE PARIS AVENUE DU PETIT JUAS AVENUE DU PETIT JUAS IMPASSE DU ROC RUE DU ROC RUE DE STALINGRAD TRAVERSE SUNNY BANK AVENUE DES TIGNES				

Arrêté du 07/05/24			BUREAUX DE VOTE 2024 – ANNEXE 1 : COMMUNES DU DÉPARTEMENT DES ALPES-MARITIMES SAUF LA COMMUNE DE NICE									
ARR.	CIRCO	CANTON	COMMUNE	N° BUREAU	NOM ET ADRESSE DU BUREAU DE VOTE	PÉRIMÈTRE	BUREAU CENTRALISATEUR DE LA COMMUNE	BUREAU CENTRALISATEUR DU CANTON POUR LES ELECTIONS DEPARTEMENTALES	BUREAU CENTRALISATEUR DE LA COMMUNE POUR LES ELECTIONS LEGISLATIVES	articles L.12 à L.14		
GRASSE	8	8 – Cannes – 2	CANNES	0216	Lycée Carnot, 92 boulevard Carnot	AVENUE DES ANGLAIS AVENUE DES ANGLAIS BOULEVARD CARNOT RUE LORD BYRON AVENUE DE LYON RUE MASSENA RUE MILTON RUE DES PHALENES RUE PHILIBERT DELORME RUE REYER RUE SHAKESPEARE RUE WALTER SCOTT						
GRASSE	8	8 – Cannes – 2	CANNES	0217	Lycée Carnot, 92 boulevard Carnot	AVENUE D'ANNAM AVENUE CEZANNE AVENUE CLAUDE MONET AVENUE CORDOUAN AVENUE DES COTEAUX ALLEE DE LA FORET AVENUE FRAGONARD AVENUE LOUBON AVENUE MONTICELLI AVENUE MORGON CHEMIN MORGON BOULEVARD D'OXFORD AVENUE PAUL GUIGOU ANCIEN CHEMIN DU PEZOU AVENUE RENOIR RUE DE TERREFIAL AVENUE VAN LOO AVENUE ZIEM						
GRASSE	8	8 – Cannes – 2	CANNES	0218	Lycée Jules Ferry, 84 boulevard de la République	AVENUE DES ANGLAIS AVENUE DES ANGLAIS IMPASSE BERAUD AVENUE DU CAMP LONG IMPASSE DU GRAND PONT AVENUE DU MARECHAL GALLIENI AVENUE DU MARECHAL GALLIENI BOULEVARD DE LA REPUBLIQUE BOULEVARD DE LA REPUBLIQUE						
GRASSE	8	8 – Cannes – 2	CANNES	0219	Lycée Jules Ferry, 84 boulevard de la République	ALLEE DES ANTHEMIS RUE CAIRE IMPASSE DES CHAMPS RUE PONS AVENUE COMMANDANT BRET AVENUE DU GRAND PIN RUE MONTFIAL RUE MIGNO AVENUE MONTROSE AVENUE MONTROSE IMPASSE OXYBIA AVENUE PRADO-PROVENCE BOULEVARD DE LA REPUBLIQUE BOULEVARD DE LA REPUBLIQUE IMPASSE RICHEMONT IMPASSE SOPHORA						
GRASSE	8	8 – Cannes – 2	CANNES	0220	Lycée Jules Ferry, 84 boulevard de la République	AVENUE DE LA BARONNE RUE BOUCICAUT AVENUE DE LA FLOTTE IMPASSE DE LA FLOTTE RUE JULES FELLEGERA RUE LEON NOEL RUE LEON NOEL IMPASSE DES POILUS BOULEVARD DE LA REPUBLIQUE IMPASSE SAINT PAUL RUE DE VERDUN						
GRASSE	8	8 – Cannes – 2	CANNES	0221	Lycée Jules Ferry, 84 boulevard de la République	IMPASSE DENANS RUE DU DOCTEUR CALMETTE RUE DU DOCTEUR CALMETTE IMPASSE MARCELIN BERTHELOT RUE MARCELIN BERTHELOT AVENUE DU PRADO AVENUE PRINCE DE GALLES IMPASSE REBOLIN BOULEVARD DE LA REPUBLIQUE BOULEVARD DE LA REPUBLIQUE RUE DU SERGENT BOBILLOT						
GRASSE	8	8 – Cannes – 2	CANNES	0222	Lycée Bristol, 10 avenue saint Nicolas	AVENUE ANDRE CHAUDE BOULEVARD CARNOT RUE HENRI GERMAIN RUE JEAN GOUJON RUE LEON NOEL RUE LEON NOEL AVENUE DU MARECHAL GALLIENI AVENUE DU MARECHAL GALLIENI RUE MARIUS AUNE RUE MONTAIGNE RUE MOZART TRAVERSE MOZART IMPASSE DU ONZE NOVEMBRE RUE DU ONZE NOVEMBRE RUE DES PHALENES RUE DE SUFFREN						
GRASSE	8	8 – Cannes – 2	CANNES	0223	Lycée Bristol, 10 avenue saint Nicolas	RUE ACHARD BOULEVARD D'ALSACE BOULEVARD D'ALSACE RUE DU DOCTEUR CALMETTE RUE DU DOCTEUR CALMETTE PLACE DU COMMANDANT MARIA RUE JEAN HADDAD SIMON RUE LEGOFF RUE LOUIS BRAILLE RUE LYCKLAMA RUE MERLE RUE DE MIMONT TRAVERSE MIMONT RUE DE L'ORPHELINAT AVENUE DE LA PERGOLA BOULEVARD DE LA REPUBLIQUE RUE ROGER RENAUDIE AVENUE SAINT NICOLAS CHEMIN SAINT NICOLAS IMPASSE SAINT NICOLAS PLACE SAINT NICOLAS RUE SAINT VICTOR						
GRASSE	8	8 – Cannes – 2	CANNES	0224	École Hélène Vagliano, 2 rue de Metz	CHEMIN DES ARAUCARIAS AVENUE DE BENEFIAT AVENUE ISOLA BELLA IMPASSE ISOLA BELLA AVENUE LEANDRE SARDOU AVENUE LEANDRE SARDOU AVENUE MONTROSE AVENUE MONTROSE AVENUE DE PIERVAL IMPASSE PIERVAL AVENUE DE PORALTO AVENUE SAISSY						
GRASSE	8	8 – Cannes – 2	CANNES	0225	École Hélène Vagliano, 2 rue de Metz	BOULEVARD ALEXANDRE LACOUR CHEMIN DE LA BATTERIE BOULEVARD BEAU SOLEIL AVENUE BELLEVUE AVENUE DU CHATEAU D'EAU CHEMIN DES COLLINES BOULEVARD EMMANUEL BELLINI AVENUE DE L'ESTEREL AVENUE DES FLEURS AVENUE FONTANEL PLACE DU FUNICULAIRE AVENUE DE LA GARE DU FUNICULAIRE VIA JULIA BOULEVARD DE L'OBSERVATOIRE PLACE DE L'OBSERVATOIRE AVENUE DES ORANGERS CORNICHE DU PARADIS AVENUE DES PHAROONS BOULEVARD SAINT-ANTOINE CHEMIN DE LA CHAPELLE SAINT-ANTOINE BOULEVARD SAINT-MARGUERITE BOULEVARD SAINT-GEORGES AVENUE SOLE MIO BOULEVARD DE SUPER-CANNES GRAND BOULEVARD DE SUPER-CANNES AVENUE TROPICALE ANCIEN CHEMIN DE VALLAURIS AVENUE DE VALLAURIS						
GRASSE	8	8 – Cannes – 2	CANNES	0226	École Hélène Vagliano, 2 rue de Metz	RUE BARON CHEMIN DE CALDANA AVENUE FIESOLE AVENUE DU GRAND PRE BOULEVARD MONTFLEURY RUE DU LYS ALLEE DES OLIVIER AVENUE DES PALMIERS BOULEVARD DES PINS AVENUE SELVOSA AVENUE VAL VERT						
GRASSE	8	8 – Cannes – 2	CANNES	0227	École Hélène Vagliano, 2 rue de Metz	BOULEVARD D'ALSACE BOULEVARD D'ALSACE AVENUE BEAUSEJOUR CHEMIN BEAUSEJOUR TRAVERSE BEAUSEJOUR RUE DE COLMAR TRAVERSE DES GABRES RUE LOUIS NOUVEAU AVENUE DU MARECHAL KOENIG RUE DE METZ RUE DE MULHOUSE AVENUE D'ORIENT BOULEVARD DE LA REPUBLIQUE AVENUE SAINT-CHARLES TRAVERSE SAINTE MARIE BOULEVARD DE STRASBOURG RUE ALEXIS DE TOCQUEVILLE RUE DE TURCKHEIM RUE VOLTA AVENUE WINDSOR						
GRASSE	8	8 – Cannes – 2	CANNES	0228	Collège Capron, 7 boulevard Alexandre III	CHEMIN DAUMAS BOULEVARD BEAU DESERT AVENUE LILY PONS AVENUE DE LA CALIFORNIE AVENUE DU CEDRE AVENUE COSTE BELLE AVENUE DE LA FAVORITE AVENUE FLORIDA AVENUE JUSTINIA CHEMIN DE MAUVARRE BOULEVARD METROPOLE AVENUE MONTROUGE CALIFORNIE CHEMIN DE MONTROUGE CHEMIN DEI OULIVIE IMPASSE DES PRIMEVERES AVENUE DE LA REINE ELISABETH AVENUE DU ROI ALBERT IER BOULEVARD SAINT-MICHEL CHEMIN DU SEMINAIRE ROUTE DU SEMINAIRE						
GRASSE	8	8 – Cannes – 2	CANNES	0229	Collège Capron, 7 boulevard Alexandre III	AVENUE DU MARECHAL JUIN ALLEE DU PARC SAINT-JEAN						
GRASSE	8	8 – Cannes – 2	CANNES	0230	Collège Capron, 7 boulevard Alexandre III	BOULEVARD ALEXANDRE III BOULEVARD ALEXANDRE III TRAVERSE ALEXANDRE III BOULEVARD D'ALSACE PROLONGE AVENUE ANDRE CAPRON IMPASSE CAPRON RUE CIRODDE BOULEVARD GENERAL VAUTRIN RUE JEANNE BERMONDI RUE LACOUR AVENUE DE MADRID IMPASSE DE MADRID RUE VELASQUEZ						
GRASSE	8	8 – Cannes – 2	CANNES	0231	Collège Capron, 7 boulevard Alexandre III	AVENUE ALEXANDRA IMPASSE ALEXANDRA BOULEVARD ALEXANDRE III BOULEVARD ALEXANDRE III IMPASSE DES DEUX EGLISES BOULEVARD EUGENE GAZAGNAIRE BOULEVARD EUGENE GAZAGNAIRE BOULEVARD EUGENE TRIPLET RUE FENLON RUE MARGUERITE AVENUE NOTRE DAME DES PINS RUE DU PARC ALEXANDRE III AVENUE DU PARC MADRID RUE DE RUSSIE						
GRASSE	8	8 – Cannes – 2	CANNES	0232	École de La Croisette, 50 avenue de Lérins	RUE CLAUDE PONS RUE DU CROS VIEIL RUE ESPRIT VIOLET RUE EUGENE BRIEUX RUE DU GOLF JEAN AVENUE DES HESPERIDES RUE JAMES GRANT MILNE AVENUE LOUIS GROSSO AVENUE DU MOURRE-ROUGE RUE PAUL SERRAILLER RUE RICORD LATY AVENUE SAINT-FERREOL RUE SAINT JIN-JIN BOULEVARD DE LA SOURCE ALLEE TEISSEIRE AVENUE TRISTAN BERNARD						

Arrêté du 07/05/24			BUREAUX DE VOTE 2024 – ANNEXE 1 : COMMUNES DU DÉPARTEMENT DES ALPES-MARITIMES SAUF LA COMMUNE DE NICE									
ARR.	CIRCO	CANTON	COMMUNE	N° BUREAU	NOM ET ADRESSE DU BUREAU DE VOTE	PÉRIMÈTRE	BUREAU CENTRALISATEUR DE LA COMMUNE	BUREAU CENTRALISATEUR DU CANTON POUR LES ELECTIONS DÉPARTEMENTALES	BUREAU CENTRALISATEUR DE LA COMMUNE POUR LES ELECTIONS LEGISLATIVES	articles L.12 à L.14		
GRASSE	8	8 – Cannes – 2	CANNES	0233	École de La Croisette, 50 avenue de Lérins	PORT CANTO BOULEVARD DE LA CROISSETTE BOULEVARD DE LA CROISSETTE PLACE DE L'ETANG BOULEVARD EUGENE GAZAGNAIRE BOULEVARD EUGENE GAZAGNAIRE PLACE FRANKLIN ROOSEVELT RUE JEAN CRESPE AVENUE DE LERINS IMPASSE MONPLAISIR ALLEE DES PALMIERS AVENUE REINE ASTRID						
GRASSE	8	8 – Cannes – 2	CANNES	0234	Salle Miramar	RUE D'ALGER RUE D'ANTIBES RUE D'ANTIBES RUE DE BONE AVENUE BRANLY RUE DU CANADA PLACE COMMANDANT LAMY RUE DE CONSTANTINE BOULEVARD DE LA CROISSETTE BOULEVARD DE LA CROISSETTE RUE DU DOCTEUR ZAMENHOF RUE FRANCOIS EVNES RUE DU GENERAL FERRIE RUE HENRI RUIH RUE LATOUR MAUBOURG RUE LT BERTRAND LEPINE BOULEVARD DE LORRAINE BOULEVARD DE LORRAINE RUE D'ORAN RUE PASTEUR TRAVERSE PASTEUR RUE DU QUATORZE JUILLET RUE ROUAZE						
GRASSE	8	8 – Cannes – 2	CANNES	0235	École Jean Macé, 5 rue Macé	RUE D'ANTIBES RUE D'ANTIBES RUE D'ANTIBES RUE DES BELGES RUE BIVOUAC NAPOLEON RUE BUTTURA RUE CHABAUD BOULEVARD DE LA CROISSETTE BOULEVARD DE LA CROISSETTE ROND POINT DUBOYS D'ANGERS RUE EMMANUEL SIGNORET RUE FREDERIC AMOURETTI RUE DES FRERES CASANOVA PLACE DU GENERAL DE GAULLE IMPASSE HELENE VAGLIANO RUE HELENE VAGLIANO RUE HOCHER RUE JEAN BAPTISTE DUMAS RUE JEAN DE RIOUFFE RUE LA FONTAINE RUE DE LERINS RUE LOUIS ARDISSON RUE DU MARECHAL FOCH RUE MARECHAL JOFFRE SQUARE MERIMÉE RUE MOLIERE RUE NOTRE-DAME RUE DE LA POMPE RUE SAINT HONORE RUE DES SERBES RUE VENIZELOS RUE DU VINGT QUATRE AOUT						
GRASSE	8	8 – Cannes – 2	CANNES	0236	École Jean Macé, 5 rue Macé	RUE ALLIEIS RUE D'ANTIBES RUE D'ANTIBES RUE DU BATEGUIER RUE DU DR GERARD MONOD RUE CHATEAUNEUF RUE DU COMMANDANT ANDRE RUE DU COMMANDANT VIDAL RUE DES ETATS-UNIS IMPASSE FLORIAN RUE DES FRERES PRADIGNAC RUE DES GABRES PLACE GAMBETTA PLACE DE LA GARE RUE JEAN DAUMAS RUE JEAN JAURES RUE LAFAYETTE RUE LE CERF BOULEVARD DE LORRAINE RUE MARCEAU IMPASSE MARCEAU TRAVERSE MARCEAU RUE DES MIMOSAS BOULEVARD DE LA REPUBLIQUE BOULEVARD DE LA REPUBLIQUE RUE TEISSEIRE RUE TONY ALLARD RUE VICTOR COUSIN VOIE RAPIDE RUE MACE						
GRASSE	9	9 – Le Cannet	CANNET (LE)	0001	Hôtel de Ville, 20 boulevard Sadi Carnot	PLACE BELLEVUE, RUE DE LA CALADE, RUE DES CALVYS, BOULEVARD SADI-CARNOT (PAIRE DU 0 AU 46), TRAVERSE EDOUARD COPDOL, RUE DU CROS, RUE DE L'EGLISE, CHEMIN DES ESCARRASSES, RUE FORVILLE, RUE DES GOURRINS, RUE VICTOR HUGO (IMPAIRE DU 1 AU 17), RUE VICTOR HUGO (PAIRE DU 2 AU 14), RUE COMMANDANT LAMY, IMPASSE DE LA MAIRIE, RUE DU MOULIN, RUE DES PARAMIDEAUX, RUE DE LA PLACETTE, RUE DES PRÉS, TRAVERSE DU ROY, TRAVERSE SAINT-SAUVEUR, RUE SAINT-SAUVEUR, RUE VICTORIE SARDOU, RUE TANO-DOU-DRAC,	X	canton 9 – Le Cannet			X	
GRASSE	9	9 – Le Cannet	CANNET (LE)	0002	École des Orangers, 2 rue des Oliviers	RUE DE L'ABREUVAGE, RUE DES ARDISSONS, RUE BEL RESPIRO, RUE DU BOSQUET, CHEMIN DES CHICOURLIERS, CHEMIN DES COLLINES (PAIRE DU 854 AU 9998), CHEMIN DES COLLINES (IMPAIRE DU 957 AU 9999), CHEMIN GAVARY, CHEMIN DE LA GYPIÈRE, VOIE JULIA, CHEMIN DE LÉOUSE, AVENUE JEAN MERMOZ, CHEMIN DES MIGRANIS, RUE PRINCE-ALBERT, RUE RAPIDE, ANCIEN CHEMIN ROMAIN, TRAVERSE SAINT-ANTOINE, ROUTE DE SERRA-CAPÉOU, RUE DE LA TERRASSE, IMPASSE TURGOT, VIEUX CHEMIN DE VALLAURIS, AVENUE VICTORIA, TRAVERSE VICTORIA-ALBERT, AVENUE ZIEM						
GRASSE	9	9 – Le Cannet	CANNET (LE)	0003	École des Orangers, 2 rue des Oliviers	RUE ABBÉ ARDISSON, RUE ANCIENS COMBATTANTS AFN, RUE DE CANNES (PAIRE DU 0 AU 28), BOULEVARD SADI-CARNOT (IMPAIRE DU 1 AU 57), RUE AUGUSTE CAVASSE, IMPASSE DES DANIS, RUE DES DANIS, RUE DE KOENIGSTEIN (IMPAIRE DU 1 AU 21), RUE DE KOENIGSTEIN (PAIRE DU 2 AU 18), RUE HENRI LEBASQUE, PLACE GÉNÉRAL LECLERC, ALLÉE DES MÉSANGES, RUE DES MICHELS, RUE DES OLIVIER, RUE DES ORANGERS, RUE RACHEL RUE JEAN-JACQUES SARDOU, RUE DU TIVOLI RUE DE LA TOUR, RUE DE VERDUN, RUE RAYMOND VÉROUL						
GRASSE	9	9 – Le Cannet	CANNET (LE)	0004	Bâtiment communal, 13/15 route des Bréguières	CHEMIN DE BEL-AIR, ROUTE DES BRÉGUIÈRES, CHEMIN DES COLLINES (IMPAIRE DU 1 AU 693), CHEMIN DES COLLINES (PAIRE DU 2 AU 700), CHEMIN DU FERRANDOU, CHEMIN FONT-DE-GALLOU, RUE DES HAUTES-BRÉGUIÈRES, CHEMIN DE LA JAÏNE, VIEUX CHEMIN DE MOIGINS, ANCIEN CHEMIN N.D. DE VIE, CHEMIN DE L'ORME, RUE DU PAS-DE-GALLOU, CHEMIN PABLO PICASSO, CHEMIN DU PICCOLARET, CHEMIN DE LA PUADE, ROUTE DE VALBONNE, CHEMIN DE FONT-MARIE, IMPASSE DE BEL-AIR, CHEMIN DE LA JAÏNE-HAUTE						
GRASSE	9	9 – Le Cannet	CANNET (LE)	0005	École Pasteur, 23 rue Koëningstein	AVENUE DU CAMPON, ALLÉE DU CHARRON, CHEMIN DU CIMETIÈRE, RUE VICTOR HUGO (PAIRE DU 16 AU 9998), RUE VICTOR HUGO (IMPAIRE DU 19 AU 9999), RUE DES MOULIÈRES, TRAVERSE DES MOULIÈRES, CHEMIN DES MOULIÈRES, RUE NOTRE-DAME DES ANGES, ALLÉE DE PROVENCE, AVENUE DU REPOS						
GRASSE	9	9 – Le Cannet	CANNET (LE)	0006	École des Orangers, 2 rue des Oliviers	RUE DE L'ARC, TRAVERSE DE L'ARC, BOULEVARD SADI-CARNOT (PAIRE DU 48 AU 76), BOULEVARD SADI-CARNOT (IMPAIRE DU 57 AU 79), RUE CZERNICKY, RUE DE L'EST, ALLÉE JEAN GIONG, ROND-POINT GRANDE-BRETAGNE, PLACE JEAN JAURES, RUE DE KOENIGSTEIN (PAIRE DU 20 AU 9998), RUE DE KOENIGSTEIN (IMPAIRE DU 23 AU 9999), RUE DES MURIÈRES, RUE LIEUTENANT NOIRCARME, IMPASSE DE L'OUEST, RUE DE L'OUEST, RUE DE LA PÉRÉE, IMPASSE SAINTE-CATHERINE, PLACE SAINTE-CATHERINE, PASSAGE SAINTE-CATHERINE, RUE THÉRÈSE						
GRASSE	9	9 – Le Cannet	CANNET (LE)	0007	Villa Estelle, 94 boulevard Sadi Carnot	BOULEVARD SADI-CARNOT (IMPAIRE DU 81 AU 113), RUE CLAIRE, RUE COLBERT, RUE DANIEL, RUE DE FRANCE, RUE GOUPILLIÈRES, AVENUE LACOUR, RUE LEGOFF, RUE MÉRIMÉE (PAIRE DU 0 AU 30), RUE MÉRIMÉE (IMPAIRE DU 1 AU 35), RUE FRÉDÉRIC MISTRAL, RUE DE LA PAIX, RUE ROGER RUE SAINTE-CATHERINE, RUE DE SEPOIS, RUE SIMIANE						
GRASSE	9	9 – Le Cannet	CANNET (LE)	0008	Le Cannet Sénior, 112 boulevard Sadi Carnot	RUE DE BARCELONNETTE, RUE BRANLY, BOULEVARD SADI-CARNOT (IMPAIRE DU 115 AU 121), RUE HENRI GERMAIN, AVENUE DE LYON, RUE MASSÉNA, RUE MÉRIMÉE (PAIRE DU 32 AU 9998), RUE MÉRIMÉE (IMPAIRE DU 37 AU 9999), RUE RACINE, RUE FRANÇOIS REBUFFEL, RUE CASIMIR REYNAUD						
GRASSE	9	9 – Le Cannet	CANNET (LE)	0009	Espace Loisirs Emile Roux, rue du docteur Emile Roux	IMPASSE BRACCO, RUE DE CANNES (IMPAIRE DU 1 AU 47), RUE DE CANNES (PAIRE DU 30 AU 42), IMPASSE FREINET, BOULEVARD GAMBETTA, AVENUE GENTIL, IMPASSE DES PLAINES, CHEMIN DES PLAINES, RUE DOCTEUR EMILE-ROUX, IMPASSE SAINT-CLAUDE, AVENUE AUGUSTE TAVEL, CHEMIN DE LA TOUSQUE, RUE ALBERT CAMUS						

Arrêté du 07/05/24			BUREAUX DE VOTE 2024 – ANNEXE 1 : COMMUNES DU DÉPARTEMENT DES ALPES-MARITIMES SAUF LA COMMUNE DE NICE									
ARR.	CIRCO	CANTON	COMMUNE	N° BUREAU	NOM ET ADRESSE DU BUREAU DE VOTE	PÉRIMÈTRE	BUREAU CENTRALISATEUR DE LA COMMUNE	BUREAU CENTRALISATEUR DU CANTON POUR LES ELECTIONS DEPARTEMENTALES	BUREAU CENTRALISATEUR DE LA COMMUNE POUR LES ELECTIONS LEGISLATIVES	articles L.12 à L.14		
GRASSE	9	9 – Le Cannet	CANNET (LE)	0010	École de la Bastière, chemin de Villamont	PLACE THÉOPHILE-AUBANEL, RUE DE CANNES (PAIRE DU 44 AU 9998), RUE DE CANNES (IMPAIRE DU 49 AU 9999), AVENUE DOLCE-FARNIENTE, SQUARE DOLCE-FARNIENTE, IMPASSE D'ORMESSON, RUE D'ORMESSON, TRAVERSE SASSOT						
GRASSE	9	9 – Le Cannet	CANNET (LE)	0011	École de la Bastière, chemin de Villamont	AVENUE ALBERT IER, CHEMIN DE LA BASTIÈRE, RUE PIERRE BONNARD, RUE DU CANAL, AVENUE DES CÔTEAUX, BOULEVARD OLIVETUM, CHEMIN DU PÉZOU, RUE DES PINS, CHEMIN DU SENTIER, RUE DE TERREFIAL, AVENUE THIERS, IMPASSE DE VILLAMONT, CHEMIN DE VILLAMONT, RUE GASTON-CAUVIN,						
GRASSE	9	9 – Le Cannet	CANNET (LE)	0012	Maison du Tourisme, place Bénidorm	AVENUE DU CAMPON, BOULEVARD SADI-CARNOT (PAIRE DU 78 AU 116), BOULEVARD PAUL DOUMER(IMPAIRE DU 1 AU 5), BOULEVARD PAUL DOUMER(PAIRE DU 2 AU 8), RUE DE DUNKERQUE (PAIRE DU 0 AU 4), RUE DE DUNKERQUE (IMPAIRE DU 1 AU 3), RUE DE GRIGNAN, RUE GYNNEMER, RUE DES JONQUIÈRES (IMPAIRE DU 1 AU 9), RUE DES JONQUIÈRES (PAIRE DU 2 AU 6), RUE DE LIÈGE (PAIRE DU 2 AU 4), RUE DE SÉVIGNÉ, CHEMIN DES TIGNES (PAIRE DU 0 AU 9998), AVENUE DES TIGNES						
GRASSE	9	9 – Le Cannet	CANNET (LE)	0013	Espace Doumer, 94 boulevard Paul Doumer	CHEMIN DE LA BARONNE, MONTÉE BELLEVUE, IMPASSE BELLEVUE, RUE DE BERNE, AVENUE DES BROUSSAILLES, RUE DE BRUXELLES, IMPASSE CLÉRISSEY, RUE DE DUNKERQUE (IMPAIRE DU 5 AU 17), RUE DE DUNKERQUE(PAIRE DU 6 AU 9998), RUE DE DUNKERQUE (IMPAIRE DU 31 AU 9999), RUE FONT-CALVY, RUE DES JONQUIÈRES (PAIRE DU 8 AU 26), RUE DES JONQUIÈRES (IMPAIRE DU 11 AU 23), RUE DE LIÈGE (PAIRE DU 6 AU 9998), RUE DE LILLE (IMPAIRE DU 13 AU 19), RUE DE MADRID, CHEMIN MON OUSTAOU, ALLÉE MONT-ROSE, MONTÉE DES OLIVIERS, RUE DE PARIS, AVENUE DU PETIT-JUAS (PAIRE DU 134 AU 172), AVENUE DU PETIT-JUAS (IMPAIRE DU 163 AU 173), BOULEVARD SAINT-CHARLES, AVENUE DES TIGNES, IMPASSE VERDIN						
GRASSE	9	9 – Le Cannet	CANNET (LE)	0014	Centre Administratif de Rocheville, 13 avenue des écoles	BOULEVARD PAUL DOUMER (IMPAIRE DU 7 AU 9999), BOULEVARD PAUL DOUMER (PAIRE DU 10 AU 9998), AVENUE DES ECOLES (IMPAIRE DU 1 AU 33), AVENUE DES ECOLES (PAIRE DU 2 AU 10), IMPASSE DES FAUVETTES, PLACE MARÉCHAL FOCH, IMPASSE DE L'HORLOGE, IMPASSE MATHIEU, BOULEVARD DU NORD, IMPASSE RÉVELAT, AVENUE FRANKLIN ROOSEVELT (PAIRE DU 0 AU 6)						
GRASSE	9	9 – Le Cannet	CANNET (LE)	0015	École des Cougoussoles, 13 allée du docteur Calmette	IMPASSE BEL-AIR (ND ANGES), RUE DU DOCTEUR CALMETTE, AVENUE DES ECOLES (PAIRE DU 12 AU 9998), AVENUE DES ECOLES (IMPAIRE DU 35 AU 9999), IMPASSE EMIEUX, AVENUE HOWARTH, AVENUE NOTRE-DAME DES ANGES (IMPAIRE DU 27 AU 9999), AVENUE NOTRE-DAME DES ANGES (PAIRE DU 28 AU 9998), AVENUE DES PLÉIADES, IMPASSE DES ROSES, ALLÉE SAINT-CHARLES, CHEMIN DES TIGNES (IMPAIRE DU 1 AU 9999)						
GRASSE	9	9 – Le Cannet	CANNET (LE)	0016	École des Cougoussoles, 13 allée du docteur Calmette	CHEMIN DE L'AIRE, ALLÉE DU DOCTEUR CALMETTE, RUE DU DOCTEUR CAPONY, ALLÉE DES COUGOUSSOLLES, ALLÉE DES GRANDS-BASSINS, AVENUE MAURICE JEANPIERRE (PAIRE DU 2 AU 36), ALLÉE DES RÉSERVOIRS, IMPASSE DES RÉSERVOIRS						
GRASSE	9	9 – Le Cannet	CANNET (LE)	0017	École Jules Ferry, 15/17 rue Jules Ferry	RUE JULES FERRY, ALLÉE DU HUIT-MAI, AVENUE FRANKLIN ROOSEVELT (PAIRE DU 8 AU 60), IMPASSE FRANKLIN ROOSEVELT						
GRASSE	9	9 – Le Cannet	CANNET (LE)	0018	École Jules Ferry, 15/17 rue Jules Ferry	AVENUE BELLEVUE, ALLÉE DES BOUGAINVILLÉES,RUE BRÈVE, AVENUE DES CACTUS, IMPASSE DES CARRIÈRES, AVENUE DES CIGALES, AVENUE MAURICE JEANPIERRE (IMPAIRE DU 1 AU 29), AVENUE DES OEILLETES, RUE DE L'ORANGERAIE, AVENUE DE LA PINÈDE, AVENUE DES PINS, RUE DE LA PONCHUDE, RUE DES ROCHES, AVENUE FRANKLIN ROOSEVELT (PAIRE DU 62 AU 86), RUE DES ROSES, IMPASSE MAURICE JEANPIERRE						
GRASSE	9	9 – Le Cannet	CANNET (LE)	0019	Gymnase Principiano I, 1 avenue Montjoli	CHEMIN DES CAMPÈLIÈRES, CHEMIN DU COLOMBIER, CHEMIN DU GRAND-JAS AVENUE FRANKLIN ROOSEVELT (PAIRE DU 88 AU 9998)						
GRASSE	9	9 – Le Cannet	CANNET (LE)	0020	Gymnase Principiano, 1 avenue Montjoli	RUE JEAN BOROTRA, ALLÉE DU DÉDÉLA, AVENUE MONTJOLI, ALLÉE DES OLYMPIADES						
GRASSE	9	9 – Le Cannet	CANNET (LE)	0021	Gymnase Principiano, 1 avenue Montjoli	ALLÉE DES AMANDIERS, AVENUE MAURICE JEANPIERRE(IMPAIRE DU 31 AU 9999), AVENUE MAURICE JEANPIERRE (PAIRE DU 36 AU 9998), RUE DU COLONEL MATTEI, ALLÉE PROVENÇALE, RUE AUGUSTE TABA, CHEMIN DU VIEUX MOULIN						
GRASSE	9	7 – Cannes - 1	CANNET (LE)	0022	École Jules Ferry C, 15/17 rue Jules Ferry	IMPASSE ANCIENNE POSTE, IMPASSE DU BON COIN, AVENUE GÉNÉRAL-DE-GAULLE (PAIRE DU 0 AU 9998), CHEMIN DE L'ESTELLE TRAVERSE DE L'ESTELLE, BOULEVARD DU FOUR-À-CHAUX, RUE LOUIS ICARD, CHEMIN DES LAURIERS, IMPASSE DES LAURIERS, IMPASSE MACCHIA, AVENUE DES MIMOSAS, CHEMIN MOUNIER, CHEMIN DE L'OLIVET, (IMPAIRE DU 1 AU 27), IMPASSE DES OLIVETTES, CHEMIN DU PÉRIER (PAIRE DU 2 AU 40),CHEMIN DU PORRICHON, AVENUE FRANKLIN ROOSEVELT (IMPAIRE DU 7 AU 73)						
GRASSE	9	7 – Cannes - 1	CANNET (LE)	0023	École du Val des Fées, chemin de Carimaï	CHEMIN DU CARIMAÏ, RUE CITÉ-JARDIN, CHEMIN DU CLAUS, CHEMIN DES FADES, CHEMIN DE L'INDUSTRIE, RUE DES LENTISQUES, RUE DES MYRTES, PASSAGE NAPOLÉON						
GRASSE	9	7 – Cannes - 1	CANNET (LE)	0024	École du Val des Fées, chemin de Carimaï	BOULEVARD JACQUES MONOD, ALLÉE DES NOISETIERS, CHEMIN DE L'OLIVET (PAIRE DU 2 AU 48), CHEMIN DE L'OLIVET (IMPAIRE DU 31 AU 55), AVENUE FRANKLIN ROOSEVELT (IMPAIRE DU 75 AU 9999)						
GRASSE	9	7 – Cannes - 1	CANNET (LE)	0025	Centre des Mimosas, impasse Buffon	RUE BUFFON, IMPASSE BUFFON, AVENUE GÉNÉRAL-DE-GAULLE (IMPAIRE DU 1 AU 9999), ALLÉE DES JASMINES, BOULEVARD DE LA RÉPUBLIQUE, RUE GEOFFROY SAINT-HILAIRE, PLACE PIERRE SAUVAIGO						
GRASSE	9	7 – Cannes - 1	CANNET (LE)	0026	Centre des Mimosas, 89 rue saint Hilaire	AVENUE MAURICE CHEVAL, CHEMIN DE L'OLIVET (PAIRE DU 52 AU 9998), CHEMIN DE L'OLIVET (IMPAIRE DU 57 AU 9999), RUE MARCEL PAGNOL, BOULEVARD DU PÉRIER, MONTÉE DES PINS						
GRASSE	9	7 – Cannes - 1	CANNET (LE)	0027	École des Mirandoles, 51 chemin de l'Aubarède	AVENUE DE L'AUBARÈDE, CHEMIN DE L'AUBARÈDE (DU 62 AU 68), IMPASSE DE L'AUBARÈDE, AVENUE CHARLOTTE, IMPASSE DES CIGALES, CHEMIN DES HAUTS DE L'OLIVET, AVENUE MARIE-FRANCE, BOULEVARD EDMOND-MICHELET, AVENUE GEORGES POMPIDOU, AVENUE SAINT-JEAN, IMPASSE SAINT-PIERRE, AVENUE SAINT-PIERRE, AVENUE DE TOURNAINE						
GRASSE	9	7 – Cannes - 1	CANNET (LE)	0028	École des Mirandoles, 51 chemin de l'Aubarède	CHEMIN DE L'AUBARÈDE (DU 0 AU 61), CHEMIN DE L'AUBARÈDE (DU 69 AU 9999), AVENUE BIR-HAKEIM, PLACE VILA DO CONDE						
GRASSE	9	7 – Cannes - 1	CANNET (LE)	0029	École des Mirandoles, 51 chemin de l'Aubarède	ALLÉE DANY-BERNARD, IMPASSE GOUR, AVENUE MARÉCHAL JUIN, CHEMIN SAINT-JOSEPH						

Arrêté du 07/05/24			BUREAUX DE VOTE 2024 – ANNEXE 1 : COMMUNES DU DÉPARTEMENT DES ALPES-MARITIMES SAUF LA COMMUNE DE NICE							
ARR.	CIRCO	CANTON	COMMUNE	N° BUREAU	NOM ET ADRESSE DU BUREAU DE VOTE	PÉRIMÈTRE	BUREAU CENTRALISATEUR DE LA COMMUNE	BUREAU CENTRALISATEUR DU CANTON POUR LES ELECTIONS DEPARTEMENTALES	BUREAU CENTRALISATEUR DE LA COMMUNE POUR LES ELECTIONS LEGISLATIVES	articles L.12 à L.14
GRASSE	9	7 – Cannes - 1	CANNET (LE)	0030	Centre Administratif de Garibondy, 22 chemin de Garibondy	AVENUE DE LA BORDE, ALLÉE DE CARIMAÏ, ANCIEN C.D. 809, CHEMIN DE GARIBONDY, AVENUE MICHEL JOURDAN, CHEMIN DES VALLONS, BOULEVARD JEAN MOULIN, ALLÉE DES CÈDRES				
NICE	4	10 – Contes	CANTARON	0001	Salle polyvalente H. Bermond, 45 place de l'école	TOUTE LA COMMUNE				
NICE	4	4 – Beausoleil	CAP D'AIL	0001	Mairie, 62 avenue du 3 septembre	CHEMIN DE BAUTUGAN LES 2 DÉBUT DE LA VOIE FIN DE LA VOIE CHEMIN DU CIMETIERE LES 2 DÉBUT DE LA VOIE FIN DE LA VOIE CHEMIN DES CYCLAMENS LES 2 DÉBUT DE LA VOIE FIN DE LA VOIE ROUTE DE L'HOPITAL LES 2 DÉBUT DE LA VOIE FIN DE LA VOIE AVENUE PRINCE RAINIER III LES 2 DÉBUT DE LA VOIE FIN DE LA VOIE AVENUE PRINCE RAINIER III DE M LES 2 DÉBUT DE LA VOIE FIN DE LA VOIE QUARTIER DU BAUTUGAN LES 2 DÉBUT DE LA VOIE FIN DE LA VOIE CHEMIN DES REVOIRES LES 2 DÉBUT DE LA VOIE FIN DE LA VOIE QUARTIER DES REVOIRES LES 2 DÉBUT DE LA VOIE FIN DE LA VOIE CHEMIN ROMAIN LES 2 DÉBUT DE LA VOIE FIN DE LA VOIE CHEMIN DU SIGNAL LES 2 DÉBUT DE LA VOIE FIN DE LA VOIE REVOIRES SUP LES 2 DÉBUT DE LA VOIE FIN DE LA VOIE ROUTE DE LA TURBIE LES 2 DÉBUT DE LA VOIE FIN DE LA VOIE CHEMIN DES YUCCAS LES 2 DÉBUT DE LA VOIE FIN DE LA VOIE	X		X	
NICE	4	4 – Beausoleil	CAP D'AIL	0002	École Samuel Paty, 2 allée Kléber	ESC JACQUES ABBA LES 2 DÉBUT DE LA VOIE FIN DE LA VOIE AVENUE JACQUES ABBA LES 2 DÉBUT DE LA VOIE FIN DE LA VOIE RUE SAINT ANTOINE LES 2 DÉBUT DE LA VOIE FIN DE LA VOIE ESCALIER BELLA VISTA LES 2 DÉBUT DE LA VOIE FIN DE LA VOIE RUE JEAN BONO LES 2 DÉBUT DE LA VOIE FIN DE LA VOIE ESC DES BOUGAINVILLERS LES 2 DÉBUT DE LA VOIE FIN DE LA VOIE ESCALIER DU CAMPING LES 2 DÉBUT DE LA VOIE FIN DE LA VOIE CHEMIN DES CITRONNIERS LES 2 DÉBUT DE LA VOIE FIN DE LA VOIE ESC DE L'HOPITAL LES 2 DÉBUT DE LA VOIE FIN DE LA VOIE PLACE DE LA LIBERTÉ LES 2 DÉBUT DE LA VOIE FIN DE LA VOIE CHEMIN DES SALINES LES 2 DÉBUT DE LA VOIE FIN DE LA VOIE AVENUE SAVORANI LES 2 DÉBUT DE LA VOIE FIN DE LA VOIE AVENUE DU 3 SEPTEMBRE IMPAIR 147 QUART DES SALINES SUP LES 2 DÉBUT DE LA VOIE FIN DE LA VOIE IMPASSE DU VERSEAU LES 2 DÉBUT DE LA VOIE FIN DE LA VOIE ESC BELLA VISTA LES 2 DÉBUT DE LA VOIE FIN DE LA VOIE				

Arrêté du 07/05/24			BUREAUX DE VOTE 2024 – ANNEXE 1 : COMMUNES DU DÉPARTEMENT DES ALPES-MARITIMES SAUF LA COMMUNE DE NICE								
ARR.	CIRCO	CANTON	COMMUNE	N° BUREAU	NOM ET ADRESSE DU BUREAU DE VOTE	PÉRIMÈTRE	BUREAU CENTRALISATEUR DE LA COMMUNE	BUREAU CENTRALISATEUR DU CANTON POUR LES ELECTIONS DEPARTEMENTALES	BUREAU CENTRALISATEUR DE LA COMMUNE POUR LES ELECTIONS LEGISLATIVES	articles L.12 à L.14	
NICE	4	4 – Beausoleil	CAP D'AIL	0003	Le Château des Terrasses, 1 avenue général de Gaulle	<p>CHEMIN DES AMANDIERS LES 2 DÉBUT DE LA VOIE FIN DE LA VOIE AVENUE CHARLES BLANC LES 2 DÉBUT DE LA VOIE FIN DE LA VOIE AVENUE DES COMBATTANTS EN AFN LES 2 DÉBUT DE LA VOIE FIN DE LA VOIE CHEMIN DES EUCALYPTUS LES 2 DÉBUT DE LA VOIE FIN DE LA VOIE AVENUE DE LA GARE LES 2 DÉBUT DE LA VOIE FIN DE LA VOIE AVENUE GÉNÉRAL DE GAULLE LES 2 DÉBUT DE LA VOIE FIN DE LA VOIE AVENUE RAYMOND GRAMAGLIA LES 2 DÉBUT DE LA VOIE FIN DE LA VOIE RUE DU DOCTEUR LYONS LES 2 DÉBUT DE LA VOIE FIN DE LA VOIE PLAGE MALA LES 2 DÉBUT DE LA VOIE FIN DE LA VOIE ALLÉE DE LA MALA LES 2 DÉBUT DE LA VOIE FIN DE LA VOIE CAP MALA LES 2 DÉBUT DE LA VOIE FIN DE LA VOIE AVENUE FRANÇOIS DE MAY LES 2 DÉBUT DE LA VOIE FIN DE LA VOIE CHEMIN DES MIMOSAS LES 2 DÉBUT DE LA VOIE FIN DE LA VOIE CHEMIN DES OLIVIERS LES 2 DÉBUT DE LA VOIE FIN DE LA VOIE ALLÉE DES ORANGERS LES 2 DÉBUT DE LA VOIE FIN DE LA VOIE CHEMIN DES PISSARELLES LES 2 DÉBUT DE LA VOIE FIN DE LA VOIE RUE DE LA POSTE LES 2 DÉBUT DE LA VOIE FIN DE LA VOIE CHEMIN DE ROCCAMARE LES 2 DÉBUT DE LA VOIE FIN DE LA VOIE AVENUE DU 3 SEPTEMBRE IMPAIR 49 199 AVENUE DU 3 SEPTEMBRE PAIR 104 200 ROUTE FRANÇOIS SICCARDI LES 2 DÉBUT DE LA VOIE FIN DE LA VOIE AVENUE PIERRE WECK LES 2 DÉBUT DE LA VOIE FIN DE LA VOIE CHEMIN DES AMANDIERS LES 2 DÉBUT DE LA VOIE FIN DE LA VOIE AVENUE CHARLES BLANC LES 2 DÉBUT DE LA VOIE FIN DE LA VOIE AVENUE DES COMBATTANTS EN AFN LES 2 DÉBUT DE LA VOIE FIN DE LA VOIE CHEMIN DES EUCALYPTUS LES 2 DÉBUT DE LA VOIE FIN DE LA VOIE AVENUE DE LA GARE LES 2 DÉBUT DE LA VOIE FIN DE LA VOIE AVENUE GÉNÉRAL DE GAULLE LES 2 DÉBUT DE LA VOIE FIN DE LA VOIE AVENUE RAYMOND GRAMAGLIA LES 2 DÉBUT DE LA VOIE FIN DE LA VOIE RUE DU DOCTEUR LYONS LES 2 DÉBUT DE LA VOIE FIN DE LA VOIE PLAGE MALA LES 2 DÉBUT DE LA VOIE FIN DE LA VOIE ALLÉE DE LA MALA LES 2 DÉBUT DE LA VOIE FIN DE LA VOIE CAP MALA LES 2 DÉBUT DE LA VOIE FIN DE LA VOIE AVENUE FRANÇOIS DE MAY LES 2 DÉBUT DE LA VOIE FIN DE LA VOIE CHEMIN DES MIMOSAS LES 2 DÉBUT DE LA VOIE FIN DE LA VOIE CHEMIN DES OLIVIERS LES 2 DÉBUT DE LA VOIE FIN DE LA VOIE ALLÉE DES ORANGERS LES 2 DÉBUT DE LA VOIE FIN DE LA VOIE CHEMIN DES PISSARELLES LES 2 DÉBUT DE LA VOIE FIN DE LA VOIE RUE DE LA POSTE LES 2 DÉBUT DE LA VOIE FIN DE LA VOIE CHEMIN DE ROCCAMARE LES 2 DÉBUT DE LA VOIE FIN DE LA VOIE AVENUE DU 3 SEPTEMBRE IMPAIR 49 199 AVENUE DU 3 SEPTEMBRE PAIR 104 200 ROUTE FRANÇOIS SICCARDI LES 2 DÉBUT DE LA VOIE FIN DE LA VOIE AVENUE PIERRE WECK LES 2 DÉBUT DE LA VOIE FIN DE LA VOIE</p>					

Arrêté du 07/05/24			BUREAUX DE VOTE 2024 – ANNEXE 1 : COMMUNES DU DÉPARTEMENT DES ALPES-MARITIMES SAUF LA COMMUNE DE NICE								
ARR.	CIRCO	CANTON	COMMUNE	N° BUREAU	NOM ET ADRESSE DU BUREAU DE VOTE	PÉRIMÈTRE	BUREAU CENTRALISATEUR DE LA COMMUNE	BUREAU CENTRALISATEUR DU CANTON POUR LES ELECTIONS DEPARTEMENTALES	BUREAU CENTRALISATEUR DE LA COMMUNE POUR LES ELECTIONS LEGISLATIVES	articles L.12 à L.14	
NICE	4	4 – Beausoleil	CAP D'AIL	0004	Mairie, 62 avenue du 3 septembre	PORT DE CAP-D'AIL LES 2 DÉBUT DE LA VOIE FIN DE LA VOIE PLACE PAUL BARONNETO LES 2 DÉBUT DE LA VOIE FIN DE LA VOIE AVENUE WINSTON CHURCHILL LES 2 DÉBUT DE LA VOIE FIN DE LA VOIE ALLEE AUGUSTE DALMASSO LES 2 DÉBUT DE LA VOIE FIN DE LA VOIE AVENUE DES DOUANIERS LES 2 DÉBUT DE LA VOIE FIN DE LA VOIE CHEMIN DU GOLFE LES 2 DÉBUT DE LA VOIE FIN DE LA VOIE ALLÉE H. MARESCALCHI LES 2 DÉBUT DE LA VOIE FIN DE LA VOIE PLACE MARQUET LES 2 DÉBUT DE LA VOIE FIN DE LA VOIE AVENUE MARQUET LES 2 DÉBUT DE LA VOIE FIN DE LA VOIE ROUTE DE LA PLAGE MARQUET LES 2 DÉBUT DE LA VOIE FIN DE LA VOIE MOYENNE CORNICHE LES 2 DÉBUT DE LA VOIE FIN DE LA VOIE AVENUE DU DOCTEUR ONIMUS LES 2 DÉBUT DE LA VOIE FIN DE LA VOIE AVENUE DU PORT LES 2 DÉBUT DE LA VOIE FIN DE LA VOIE CHEMIN DU CAP ROGNOSO LES 2 DÉBUT DE LA VOIE FIN DE LA VOIE AVENUE DU 3 SEPTEMBRE PAIR 2 102 IMPASSE DU STADE LES 2 DÉBUT DE LA VOIE FIN DE LA VOIE PORT DE CAP-D'AIL LES 2 DÉBUT DE LA VOIE FIN DE LA VOIE PLACE PAUL BARONNETO LES 2 DÉBUT DE LA VOIE FIN DE LA VOIE AVENUE WINSTON CHURCHILL LES 2 DÉBUT DE LA VOIE FIN DE LA VOIE ALLEE AUGUSTE DALMASSO LES 2 DÉBUT DE LA VOIE FIN DE LA VOIE AVENUE DES DOUANIERS LES 2 DÉBUT DE LA VOIE FIN DE LA VOIE CHEMIN DU GOLFE LES 2 DÉBUT DE LA VOIE FIN DE LA VOIE ALLÉE H. MARESCALCHI LES 2 DÉBUT DE LA VOIE FIN DE LA VOIE PLACE MARQUET LES 2 DÉBUT DE LA VOIE FIN DE LA VOIE AVENUE MARQUET LES 2 DÉBUT DE LA VOIE FIN DE LA VOIE ROUTE DE LA PLAGE MARQUET LES 2 DÉBUT DE LA VOIE FIN DE LA VOIE MOYENNE CORNICHE LES 2 DÉBUT DE LA VOIE FIN DE LA VOIE AVENUE DU DOCTEUR ONIMUS LES 2 DÉBUT DE LA VOIE FIN DE LA VOIE AVENUE DU PORT LES 2 DÉBUT DE LA VOIE FIN DE LA VOIE CHEMIN DU CAP ROGNOSO LES 2 DÉBUT DE LA VOIE FIN DE LA VOIE AVENUE DU 3 SEPTEMBRE PAIR 2 102 IMPASSE DU STADE LES 2 DÉBUT DE LA VOIE FIN DE LA VOIE					
GRASSE	2	17 – Nice-3	CARROS	0001	Foyer rural, place du Puy, le Village	CAMIN DE L'HUBAC (CHEMIN DE L'HUBAC) ; CAMIN DE L'UBA ; CAMIN DE ROUND (CHEMIN DE RONDE) ; CARRIERO DE L'HUBAC (RUE DE L'HUBAC) ; CARRIERO DE L'OURTOUN ; CARRIERO DE LA BOURGADO (RUE BOURGADE) ; CARRIERO DE LA FONT ; CARRIERO DE LA GLEISO (RUE DE L'EGLISE) ; CARRIERO DE LA RESISTENCI (CH DE LA RÉSISTANCE) ; CARRIERO DOU CASTEU (RUE DU CHÂTEAU) ; CARRIERO DOU DISTILADO ; CARRIERO DOU PAS DOU LOUP ; CARRIERO DOU PERTUS ; CARRIERO DOU POUNENT ; CARRIERO DOU POUNETS ; CARRIERO DE LA POUTIGUE (RUE DU PORTIGUE) ; CARRIERO FERNAND BARBARY ; CARRIERO MARCEL RICHIE ; CARRIERO SOUTOU LA CLAPIERO (RUE SOUS LA CLAPIÈRE) ; CARRIERO SOUTOU L'OURTOU ; CARRIERO SOUTRANO ; CHEMIN DE L'EOUZÉ ; CHEMIN DE LA BACHASSE ; CHEMIN DES DILIGENCES ; CHEMIN DU BALAGUIE ; CHEMIN DU CLARET ; CHEMIN DU CLOS DE RIPERT ; CHEMIN DU GOUBET ; CHEMIN DU GOURG ; CHEMIN LE LAURUM ; CHEMIN LEI VERGIE ; CHEMIN SOUTO LA CLAPIERO ; IMPASSE DU GOUBET ; IMPASSE JEAN NATALE ; IMPASSE SAINT SEBASTIEN ; MOUNTADO DOU DISTILADO ; MOUNTADO LAURENT SPINELLI ; PLACO A. COLMARS ; PLACO AUGUSTIN CAPEL (EX PLACO DE LA FONT) ; PLACO DE L'UBA (PLACE DE L'UBA) ; PLACO DOU CASTEU ; PLACO DOU PUE (PUY) ; ROUTE DE LA CAVAGNE ; ROUTE DE SAINT SEBASTIEN ; ROUTE JEAN NATALE					
GRASSE	2	17 – Nice-3	CARROS	0002	École Louis Fiori, 200 route du Pont Charles Albert	CHEMIN DE BONVILLARDS ; CHEMIN DE LA CALADE ; CHEMIN DE LA SOURCE SAINT-MARTIN ; CHEMIN DE LA TOUR ; CHEMIN DE TUILIERE ; CHEMIN DES HAUTS DE BONVILLARS ; CHEMIN DES ROUGIÈRES N°300 à 9999 ; CHEMIN DU COLLET DE LA DESSE ; CHEMIN DU COUGNET ; CHEMIN LOU CRESTIAN ; IMPASSE DE LA VIGNASSO ; ROUTE DE LA GINESTIÈRE ; ROUTE METROPOLITAINE 1 (EX RD1) N° 2250 À 9999 ; ROUTE METROPOLITAINE 2209 (EX RD 2209) ; RTE DES BOUILLONS BLANCS ; RTE DU PONT CHARLES ALBERT (RM 2209) ; TRAVERSE DE BONVILLARDS ;					
GRASSE	2	17 – Nice-3	CARROS	0003	École Laurent Spinelli, 15 rue du Bosquet	PLACE DU 8 MAI 1945 ; RUE DE L'ESPÈRE ; RUE DE LA BEILOUNO ; RUE DU BOSQUET ; RUE DU COUGNET					
GRASSE	2	17 – Nice-3	CARROS	0004	École Boris Vian, 2 rue des Selves	BOULEVARD DE LA COLLE BELLE N° 0 à 5A ; ROND-POINT ANDRE VERDET ; RUE DE L'ARGILAC ; RUE DE L'ASPRE ; RUE DE L'EUSIÈRE ; RUE DES SELVES ;					
GRASSE	2	17 – Nice-3	CARROS	0005	Gymnase, rue de la Roya, quartier du Planet	ALLÉE DES CRIQUETS ; ALLÉE DES LAVANDES ; BOULEVARD DE LA COLLE BELLE N° 5A À 9999 ; IMPASSE DU FARNET ; PLACE DU SAUT DU LOUP ; PLACE MICHEL CAZIN ; ROND POINT SAINT-PAUL (EX ROYA) ; RUE DE L'ESTÉRON ; RUE DE LA CAGNE ; RUE DE LA ROYA ; RUE DE LA TINÉE ; RUE DE LA VÉSUBIE ; RUE DES LAVANDES ; RUE DU CIANS ; RUE DU FARNET ; RUE DU LOUP ; RUE DU PAILLON ; RUE DU VAR ; RUE DU VERDON ; RUE PAUL LANGEVIN					
GRASSE	2	17 – Nice-3	CARROS	0006	École Jean Moulin, 2 rue des Abeilles	ALLÉE DES ROMARINS ; AVENUE DES CIGALES ; PLACE COLONEL ARNAUD BELTRAME ; RUE DES ABEILLES ; RUE DES OLIVIERS ;					
GRASSE	2	17 – Nice-3	CARROS	0007	Bâtiment Ecole, 10/12 rue des arbusiers	ALLÉE DES LIBELLULES ; CHEMIN DU ROURE ; IMPASSE DES BRUYÈRES ; RUE DE L'ASPRE N° IMPAIRS ; RUE DES ARBOUSIERS ;				X	
GRASSE	2	17 – Nice-3	CARROS	0008	Salle des Fêtes, place Louis Frescolini, 1350 route des fraises	CHEMIN DE LA CHAPELLE ; CHEMIN DE LA SOTTE ; CHEMIN DES BARRAQUES ; CHEMIN DES GRANDS PINS ; CHEMIN DES LAUNES N° 700 à 9999 ; CHEMIN DES PESQUIERS ; CHEMIN DES ROUGIÈRES N° 0 à 300 ; CHEMIN DES SELVES ; ROUTE DES FRAISES N° 750 À 2250 ; ROUTE DES PLANS N° 0 à 800 ; RUE DES ROSEMARINES ;					
GRASSE	2	17 – Nice-3	CARROS	0009	Écovie, 315 route de la Zac de la Grave	CHEMIN DE LA CULASSE ; CHEMIN DE LA DOUANE ; CHEMIN DE LA TEREHENTINE ; CHEMIN DES LAUNES N° 0 à 700 ; CHEMIN LOU CAMP LONG ; CHEMIN LOU COULOMBIE ; IMPASSE DE LA TEREHENTINE ; ROUTE DES FRAISES N° 0 à 750 ; ROUTE DES PLANS N° 800 À 9999 ; ROUTE METROPOLITAINE 2210 (EX RD 2210) ; RTE DE LA ZONE ARTISANALE DE LA GRAVE ; TRAVERSE DE LA GRAVE ;					

Arrêté du 07/05/24			BUREAUX DE VOTE 2024 – ANNEXE 1 : COMMUNES DU DÉPARTEMENT DES ALPES-MARITIMES SAUF LA COMMUNE DE NICE							
ARR.	CIRCO	CANTON	COMMUNE	N° BUREAU	NOM ET ADRESSE DU BUREAU DE VOTE	PÉRIMÈTRE	BUREAU CENTRALISATEUR DE LA COMMUNE	BUREAU CENTRALISATEUR DU CANTON POUR LES ÉLECTIONS DÉPARTEMENTALES	BUREAU CENTRALISATEUR DE LA COMMUNE POUR LES ÉLECTIONS LEGISLATIVES	articles L.12 à L.14
GRASSE	2	17 – Nice-3	CARROS	0010	Gymnase, rue de la Roya, quartier du Planet	ALLÉE DU BAOU ; ALLÉE DU CHEIRON ; ALLÉE DU MERCANTOUR ; AVENUE DES CIGALES N°20 À 9999 ; IMPASSE DE LA FRAYÈRE ; IMPASSE DE LA GORDOLASQUE ; IMPASSE DE LA SIAGNOLE ; IMPASSE DU BLAVET ; IMPASSE DU COULON ; IMPASSE DU FIGARET ; IMPASSE DU MONT CHAUVÉ ; IMPASSE DU MONT VIAL ; IMPASSE DU VAÏRE ; MONTÉE DE MONSEGUISE ; MONTÉE DU CASTELET ; PLACE DE LA LOUISSE ; PLACE DU REYRAN ; RUE DE L'ARGENS ; RUE DES GRILLONS ; RUE DU BORÉON ; RUE DU COULON ; RUE DU FÉRION ; RUE DU FIGARET ; RUE DU MONT AGEL ; RUE DU REYRAN ; RUE DU VALDEBLORE ;				
GRASSE	2	17 – Nice-3	CARROS	0011	Écovie, 315 route de la Zac de la Grave	ALLÉE DES FRAISIERS ; ALLÉE DES LILAS ; ALLÉE DES MESANGES ; ALLÉE DU SOLEIL ; BOULEVARD DE LA RÉPUBLIQUE ; CHEMIN DE L'EMIGRA ; CHEMIN DE L'ESCAS DE NOUGUÉ ; CHEMIN DE LA QUEIRELLO ; CHEMIN DEI FERREIRO ; CHEMIN DES ANEMONES ; CHEMIN DES FRAMBOISIERS ; CHEMIN DES SALLES ; CHEMIN LOU CLAUS ; CHEMIN LOU PLAN ; IMPASSE DE L'EMIGRA ; ROUTE DES NEGOCIANTS SARDES ; ZONE INDUSTRIELLE ; ZONE INDUSTRIELLE 10ÈME RUE ; ZONE INDUSTRIELLE 11ÈME RUE ; ZONE INDUSTRIELLE 12ÈME RUE ; ZONE INDUSTRIELLE 13ÈME RUE ; ZONE INDUSTRIELLE 14ÈME RUE ; ZONE INDUSTRIELLE 15ÈME RUE ; ZONE INDUSTRIELLE 1ÈRE AVENUE ; ZONE INDUSTRIELLE 1ÈRE RUE ; ZONE INDUSTRIELLE 2ÈME AVENUE ; ZONE INDUSTRIELLE 2ÈME RUE ; ZONE INDUSTRIELLE 3ÈME AVENUE ; ZONE INDUSTRIELLE 3ÈME RUE ; ZONE INDUSTRIELLE 4ÈME AVENUE ; ZONE INDUSTRIELLE 4ÈME RUE ; ZONE INDUSTRIELLE 5ÈME AVENUE ; ZONE INDUSTRIELLE 5ÈME RUE ; ZONE INDUSTRIELLE 6ÈME RUE ; ZONE INDUSTRIELLE 7ÈME RUE ; ZONE INDUSTRIELLE 8ÈME RUE ; ZONE INDUSTRIELLE 9ÈME RUE ;	X			
NICE	5	24 – Tourrette-Levens	CASTAGNIERS	0001	Salle de la mairie, 1 place de la mairie	CAMIN DAOU CORDOUNIER, CAMIN DAOU FOUR, CAMIN DAOU PUNTIN, CAMIN DE LA FUON FRESCA, CAMIN DE LA PUADA, CHEMIN DU MASAGE, CHEMIN DE LA CROIX, CHEMIN DE LA FLORETTE, CHEMIN DE LA GROTTA, CHEMIN DE LA PLANE, CHEMIN DE LA PLANE SOUTRANE, CHEMIN DE LA TOLLIERE, CHEMIN DE L'EURIER, CHEMIN DU BAS PORTION, CHEMIN DU BAUS INFÉRIEUR, CHEMIN DU BAUS SUPÉRIEUR, CHEMIN DU BREC, CHEMIN DU CABRIER, CHEMIN DU CANET, CHEMIN DU CARRETHIER, CHEMIN DU DESCATS INFÉRIEUR, CHEMIN DU GRAND BOIS, CHEMIN DU LINGUADOR, CHEMIN DU NOUGAÏRET INFÉRIEUR, CHEMIN DU NOUGAÏRET SUPÉRIEUR, CHEMIN DU VIGNON, CHEMIN LE ROUGE, CHEMIN SOUS LE BAOUS, CHEMIN DE LA TOLLIERE, PARKING DES OLIVIERS, PLACE SAINT-MICHEL, PLACE DE LA MAIRIE, ROUTE D'ASPREMONT, ROUTE DE CASTAGNIERS, ROUTE DE SAINT-BLAISE, SENTIER DU CANET, SENTIER DU PORTION, SENTIER SUR LE BAUS	X			X
NICE	5	24 – Tourrette-Levens	CASTAGNIERS	0002	Ecole des Moulins, 15 route de Castagniers	ROUTE DÉPARTEMENTALE 6202, CHEMIN DE LA VIGNE SOUS LES PINS, ROUTE DE LA LOUBIÈRE, ROUTE DE GRENOBLE, CHEMIN VINCENT SERVELLA, CHEMIN DU VERSANT INFÉRIEUR, CHEMIN LOUIS SPINELLI, CHEMIN DU MOULIN, CHEMIN DES MOULINS, CHEMIN LA GARDE, CHEMIN DE LA GARDE MAIFRET, CHEMIN DE LA GRAVE, CHEMIN DE LA VIGNE, ROUTE DE CASTAGNIERS, CHEMIN DU GRAND BOIS, CHEMIN DU MOURIEZ, CHEMIN DU ROGUEZ, CHEMIN DU RIVAGE, CHEMIN DU LINGUADOR,				
NICE	4	14 – Menton	CASTELLAR	0001	Mairie, place Georges Clémenceau	TOUTE LA COMMUNE				
NICE	4	14 – Menton	CASTILLON	0001	116 rue de la République	TOUTE LA COMMUNE				
GRASSE	7	25 – Valbonne	CAUSSOLS	0001	Mairie, 76 place Derégnacourt	TOUTE LA COMMUNE				
GRASSE	7	25 – Valbonne	CHATEAUNEUF	0001	Salle 1 du bâtiment « la Terrasse des Arts », 59 route du Village	CH DE L'AIRE DE LA COUALE (NUMÉROS IMPAIRS)-CHEMIN DE LA CAZETTE (NUMÉROS PAIRS)-PLACE GEORGES CLEMENCEAU-ROUTE DU VILLAGE-RUE DE LA PETITE FONTAINE-RUE DU BAOU-RUE DU PRESBYTÈRE-TRAVERSE DE LA SELEYE-TRAVERSE DE SAINT JEAUME-ANCIEN CHEMIN DE VENCE-CH. DE LA GRANDE FONTAINE-CHEMIN DE LA CAZETTE-CHEMIN DE LA FOUAN-CHEMIN DE LA GRANDE FONTAINE-CHEMIN DE LA SARRÉE-CHEMIN DE L'ADRET-CHEMIN DE L'AIRE DE LA COUALE-CHEMIN DE VENCE-CHEMIN DES ALLÉES (NUMÉROS IMPAIRS)-CHEMIN DES BASSES TREILLES-CHEMIN DES BOUS-CARLES-CHEMIN DES CERISIERS-CHEMIN DES LUCIOLES-CHEMIN DU BATÉDOU-CHEMIN DU BOIS-CHEMIN DU CABANON-CHEMIN DU CAROUBIER-CHEMIN DU CAYANS-CHEMIN DU CHÂTEAU-CHEMIN DU GIBOUS-CHEMIN DU MOULIN (NUMÉROS PAIRS + N°20 À 60)-CHEMIN DU PILON-LA PLACETTE-LOU RELARGUIER-ROUTE DE GOURDON-ROUTE D'OPIO (DU N°32 AU 359 + NUMÉROS IMPAIRS)-ROUTE DU BAR-RUE BUISSONNE-RUE DE LA PORTE BASSE-RUE DE LA SELEYE-RUE DE L'ÉGLISE-RUE DU BOSQUET-RUE DU CASTELET-RUE DU FOUR-RUE DU PORTAOU-RUE DU VERGER-ALLÉE DES PINS-CHEMIN DE LA SARRÉE-CHEMIN DE L'ADRET-CHEMIN DE L'HUBAC-CHEMIN DE SAINT JEAUME-CHEMIN DE VENCE-CHEMIN DES COLLES-CHEMIN DU BERGIER-CHEMIN DU PILON-PASSAGE DE L'ENTREPOUOT-PLACE DE LA VIEILLE MAIRIE-PLACE DES PINS-PLACE DU COURREDOU-PLACE NEUVÉ-ROUTE DE GRASSE-ROUTE DE NICE-ROUTE DU VILLAGE-RUE DE L'ÉGLISE-PLACE DU JARDINON	X			X
GRASSE	7	25 – Valbonne	CHATEAUNEUF	0002	Encinte extérieure du bâtiment « la Terrasse des Arts », 59 route du Village	CH DE L'AIRE DE LA COUALE (NUMÉROS PAIRS)-CH NOTRE DAME DU BRUSC-CH. DU HAUT CLERMONT-CHEMIN DE BELLEVUE-CHEMIN DE BRAMAFAN-CHEMIN DE CLAVARY-CHEMIN DE LA BOUILLÈRE-CHEMIN DE LA BRAGUE-CHEMIN DE LA CAZETTE (NUMÉROS IMPAIRS)-CHEMIN DE LA COUALE-CHEMIN DE LA FONT DE L'ORMEAU-CHEMIN DE LA FOUAN-CHEMIN DE LA ROUGUIÈRE-CHEMIN DE LA TREILLE-CHEMIN DES CHÈNES-CHEMIN DES COLLES-CHEMIN DES COLLES DU RIOU-CHEMIN DES COLLINES-CHEMIN DES CONFRIÈRES-CHEMIN DES GROULES-CHEMIN DES JASMINES-CHEMIN DES LAURIERS-CHEMIN DES PARETTES-CHEMIN DES PELERINS-CHEMIN DES PICHOLINES-CHEMIN DU CAMP DE TENDE-CHEMIN DU CARNIGAN-CHEMIN DU CROS-CHEMIN DU MOULIN (NUMÉROS IMPAIRS)-CHEMIN DU PIÉCHAL-CHEMIN DU PIOL-CHEMIN DU PLAN DE CLERMONT-CHEMIN DU QUARANTIER-CHEMIN DU RANCHI-CHEMIN DU RIOU-CHEMIN DU RIOU MERLET-CHEMIN DU SIARESQ-CHEMIN DU VIGNAL-ROUTE DE GRASSE-ROUTE DE NICE-ROUTE D'OPIO (NUMÉROS PAIRS)-SENTE DES GROULES-CHEMIN DE SAINT JEAN-CHEMIN DES ALLÉES (NUMÉROS PAIRS)-ROUTE DE VALBONNE -PLASCASSIER				
NICE	2	26 – Vence	CHATEAUNEUF D'ENTRAUNES	0001	Salle des Fêtes	TOUTE LA COMMUNE				
NICE	4	10 – Contes	CHATEAUNEUF VILLEVIEILLE	0001	Mairie, salle des mariages – 18 avenue de la Tour	TOUTE LA COMMUNE				
GRASSE	2	25 – Valbonne	CIPÈRES	0001	Salle polyvalente, route neuve	TOUTE LA COMMUNE				

Arrêté du 07/05/24			BUREAUX DE VOTE 2024 – ANNEXE 1 : COMMUNES DU DÉPARTEMENT DES ALPES-MARITIMES SAUF LA COMMUNE DE NICE									
ARR.	CIRCO	CANTON	COMMUNE	N° BUREAU	NOM ET ADRESSE DU BUREAU DE VOTE	PÉRIMÈTRE	BUREAU CENTRALISATEUR DE LA COMMUNE	BUREAU CENTRALISATEUR DU CANTON POUR LES ELECTIONS DEPARTEMENTALES	BUREAU CENTRALISATEUR DE LA COMMUNE POUR LES ELECTIONS LEGISLATIVES	articles L.12 à L.14		
NICE	5	24 – Tourrette-Levens	CLANS	0001	Mairie, 7 avenue de l'Hôtel de Ville	TOUTE LA COMMUNE						
NICE	4	10 – Contes	COARAZE	0001	École communale de Coaraze salle polyvalente, route du Col Saint Roch	TOUTE LA COMMUNE						
GRASSE	6	27 – Villeneuve-Loubet	COLLE SUR LOUP (LA)	0001	Salle Rose de Mai, 19 rue Georges Clémenceau	IMPASSE DE L'AIRE- QUARTIER BEAUDUSSEL- IMPASSE DU CALADON- CHEMIN DU CANADEL-IMPASSE DU CANTON- RUE GEORGES CLEMENCEAU- RUE DES DORIERS- PASSAGE DES FIGONS- RUE MARÉCHAL FOCH- RUE DE LA FONDERIE- RUE DE LA FORGE- RUE GALLIENI- AVENUE DE L'ANCIENNE GARE- PLACE CHARLES DE GAULLE- RUE MARÉCHAL JOFFRE- RUE YVES KLEIN- RUE J. LAURENTI - BOULEVARD GÉNÉRAL LECLERC - PLACE DE LA LIBERATION -IMPASSE DES MURIERS -IMPASSE DU GROS PUIITS- PLACE HONORÉ RAYBAUD- LES ROSES-AVENUE DE VERDUN -RUE DE LA VICTOIRE-	X			X		
GRASSE	6	27 – Villeneuve-Loubet	COLLE SUR LOUP (LA)	0002	Jeu de Paume A, rue Clara Gasquet	CHEMIN DES ALLEGRES- CHEMIN DES ARCADES- CHEMIN DE L'AVENCQ- RUE MAX BAREL- CHEMIN DE LA RIVE BERGÈRE- CHEMIN DU BRUSQUET- CHEMIN DU CORSE- QUARTIER LES DURANS- CHEMIN DES GUISORIS- ALLEE DES ORANGERS- CHEMIN DE LA PUADE- RUE PIERRE RAYBAUD- CHEMIN DE SAN REMO- CHEMIN DU ROURE- BOULEVARD HONORE TEISSEIRE						
GRASSE	6	27 – Villeneuve-Loubet	COLLE SUR LOUP (LA)	0003	Jeu de Paume B, rue Clara Gasquet	AVENUE DES HAUTS DE CAGNES-CHEMIN DE LA CAIRÉE- CHEMIN DE LA CROIX- CHEMIN DU PUIITS DE L'EVÊQUE- CHEMIN DE LA FONTAINE DE L'EVEQUE- CHEMIN DE FONTFOURRANNE- AVENUE DES JARDINS DE FRANCE- CHEMIN DE LA FUONTSANTA- RUE CLARA GASQUET- RUE TORRIN ET GRASSI- RUE WALTER LADD- AVENUE JEAN LEONARDI- AVENUE DE LA COLLE SUR LOUP- CHEMIN DE MONTGROS- CHEMIN DE MONTMEUILLE- ALLEE DE LA NORIA- LOTISSEMENT DE OLIVETTE- HAUTS DE SAINT PAUL- ROUTE DU PONT DE PIERRE- CHEMIN DU PIGEONNIER- AVENUE DE PROVENCE- BOULEVARD ALEX ROUBERT-CHEMIN DES SALETTES- IMPASSE DES TERRASSES- CHEMIN DE LA TOUR- CHEMIN DE TOURRETTES- CHEMIN DE VAULONGUE-						
GRASSE	6	27 – Villeneuve-Loubet	COLLE SUR LOUP (LA)	0004	École Daniel Pennac A, 47 chemin du Béal	CHEMIN DE L'ESCOURS- CHEMIN DE LA LUONA- CHEMIN DE LA MIMOSAIE- CHEMIN CARRIÈRE DE MONTMEUILLE						
GRASSE	6	27 – Villeneuve-Loubet	COLLE SUR LOUP (LA)	0005	École Daniel Pennac B, 47 chemin du Béal	CHEMIN DU BEAL- PETIT CHEMIN DES CAILLADDES- CHEMIN DES CAILLADDES- CHEMIN DU CAMINON- CHEMIN DES BAS CAMPONS- CHEMIN DES CAMPONS CHEMIN DE L'ESPERES- CHEMIN DES FIGOURNAS- CHEMIN DE MONTFORT-						
GRASSE	6	27 – Villeneuve-Loubet	COLLE SUR LOUP (LA)	0006	École Pierre Teisseire A, rue Théo Giordan	QUARTIER DES ARNOUX- CHEMIN DU PRÉ-DU-BAR- ROUTE DE CAGNES- CHEMIN DU DEFOUSSAT- IMPASSE DE SAINT ETIENNE- CHEMIN DE LA ROSE DE MAI- CHEMIN DE MASSEBOEUF- CHEMIN DES MOULIÈRES- CHEMIN DE LA ROUGUIÈRE- CHEMIN DE LA FONTAINE JEAN SUCHE- AVENUE DE VENCE-						
GRASSE	6	27 – Villeneuve-Loubet	COLLE SUR LOUP (LA)	0007	École Pierre Teisseire B, rue Théo Giordan	CHEMIN DU COLLET- RUE DU COLOMBIER- CHEMIN DE NOTRE-DAME- CHEMIN DE SAINT ETIENNE- CHEMIN DES FOURCHES- AVENUE THÉO GIORDAN- ALLÉE DES LAURIERS- BOULEVARD JEAN-BAPTISTE LAYET- IMPASSE DES LAYETS- RUE DE L'IERO- ALLÉE DES OLIVIERS- ROUTE DE SAINT PAUL- ROUTE DU VIEUX PONT- CHEMIN DES ROUBERTS- CHEMIN DES ROUGUETS- BOULEVARD PIERRE SAUVAIGO- CHEMIN DE LA SOUQUÉE- CHEMIN DU PUIITS DE TASSIER- RUE DE LATTRE DE TASSIGNY-						
GRASSE	2	11 – Grasse-1	COLLONGUES	0001	Mairie, 2 place du Château	TOUTE LA COMMUNE						
NICE	5	24 – Tourrette-Levens	COLOMARS	0001	Mairie, 3 rue Etienne Curti	CHEMIN DES MURIERS - CHEMIN DU GRAND BOIS - RUE ETIENNE CURTI - CHEMIN DU VIEUX MOULIN- LE VILLAGE- QUARTIER LE GHINTAN - LE PALANCA - LE PILON - CHEMIN DE L'OCTROI - LES CABANES - LES MOLLIERES - LES SERRAIRES PLACE DE LA MADONE - AVENUE DE VERDUN - CHEMIN DE FONTAINE D'AGNEAU - CHEMIN DE LA MADONE - RUE DES ÉCOLES - CHEMIN DE L'ÉGLISE - VERS LA CROIX CHEMIN DE L'IBAC - ROUTE DE NICE - RUE JB AUGIER - RUE SIGAUT	X			X		
NICE	5	24 – Tourrette-Levens	COLOMARS	0002	Ecole de La Manda, rue Castiglia	RUE CASTIGLIA - AVENUE DU TRAIN DES PIGNES - ROUTE DE LA MANDA À PARTIR DU N° 160 - LE GOLFAN - ALLÉE DE LA BUGADIÈRE - ALLÉE DES PINS - CHEMIN DE LA VALLADE - CHEMIN DE ST SAUVEUR - CHEMIN DES 4 VENTS - CHEMIN DES SOURCES - CHEMIN DU BLANCON - LE PIBOULA - IMPASSE DES JARDINIERS - MÉTROPOLE 6202 BOULEVARD DU MERCANTOUR -						
NICE	5	24 – Tourrette-Levens	COLOMARS	0003	Ecole de La Sirole, place Saint Roch	CORNICHE PAUL CLERMONT - LA RÉONE - QUARTIER LA SIROLE - CHEMIN DE LA SIROLE AVENUE J. ROLLANT - ANCIEN CHEMIN DE LA BÈGUDE - CHEMIN DE LA CHAPELLE LE BAS DES MOLLES - CHEMIN DU CHÂTEAU D'EAU - CHEMIN DU COLLET BOREO - CHEMIN DU COLLET RAFFÉO - CHEMIN DU ROURE - CHEMIN DU DIONEL - CHEMIN DU COLLET DE LA CROIX - ROND POINT MARIUS THAON - ROUTE D'ASPREMONT À PARTIR DU 130 - ROUTE FÉLIX GAREL						
NICE	5	24 – Tourrette-Levens	COLOMARS	0004	Fort Casal, quartier du Rédier	ROUTE D'ASPREMONT DU 1 AU 131 - LE COLLET BARAYA - CHEMIN DU BAOU CHEMIN DU BLANCON- CHEMIN DU CLOTET - CHEMIN DU COLLET - CHEMIN DE L'ESTALON - CORNICHE FU FILAGNON - CHEMIN ET RACCOURCI DES FRÉGHÈRES - CHEMIN DU GÉNIE - CORNICHE AL LAUGIER - ROUTE DE LA MANDA DU 1 AU 159 PASSAGE PLESENT - RUE PLESENT - CHEMIN DU PRATON - CHEMIN DE ROCCA GARBIERA - CHEMIN DES VALLIÈRES - LE VALIGOTE - CÔTE DE GRAÏA - LE RÉDIER						
GRASSE	2	26 – Vence	CONSÉGUDES	0001	Mairie, place Louis Revel	TOUTE LA COMMUNE						
NICE	4	10 – Contes	CONTES	0001	Salle Albert Ollivier - Mairie, Hôtel de Ville	AVENUE BORRIGLIONE JUSQU'AU 200, AVENUE JOSEPH CAMOUS, AVENUE PAUL GAUTIER, CHEMIN DU PLANTIER, CHEMIN SAINT ANTOINE, IMPASSE SAINT MARTIN, PLACE DE LA RÉPUBLIQUE, PLACE DU MURIER, PLACE GEORGES CLÉMENCEAU, ROUTE DE BERRE JUSQU' AU 2259, RUE BINET, RUE DE L'IMPASSE, RUE DELSERRE, RUE DU 8 MAI 1945, RUE DU CASTEL, RUE DU FRAOU, RUE HENRI CHARPENTIER, RUE PENCHIENATTI, RUE PIGNATIÈRE, RUE SAINT MARTIN, RUE SCUDÉRI, RUE LLE SAINT JEAN.	X	canton 10 - Contes				
NICE	4	10 – Contes	CONTES	0002	Médiathèque place Jean Allardi, 20 place Jean Allardi	AVENUE BORRIGLIONE À PARTIR DE 200, CHEMIN DE DETRA LA VILLE, CHEMIN DES CHÈNES, CHEMIN DES VALLIÈRES, CHEMIN DU BAUDARIC, CHEMIN DU PARC CASTEL, CHEMIN DU RIOU, CHEMIN SERRE DE FRAOU, MONTÉE DES ÉCOLES, PLACE DOCTEUR OLLIVIER, PLACE JEAN ALLARDI, RUE DU DOCTEUR DALBÈRA, RUE HONORÉ PASSERON, RUE JULIE POZZI, RUE LOUIS ANFOSSO, RUE MARIUS PENCENAT, RUE SAINT ROCH, RUE LLE DU PONTIN.						

Arrêté du 07/05/24			BUREAUX DE VOTE 2024 – ANNEXE 1 : COMMUNES DU DÉPARTEMENT DES ALPES-MARITIMES SAUF LA COMMUNE DE NICE									
ARR.	CIRCO	CANTON	COMMUNE	N° BUREAU	NOM ET ADRESSE DU BUREAU DE VOTE	PÉRIMÈTRE	BUREAU CENTRALISATEUR DE LA COMMUNE	BUREAU CENTRALISATEUR DU CANTON POUR LES ELECTIONS DEPARTEMENTALES	BUREAU CENTRALISATEUR DE LA COMMUNE POUR LES ELECTIONS LEGISLATIVES	articles L.12 à L.14		
NICE	4	10 – Contes	CONTES	0003	Maison pour Tous, 40 chemin du Gheit	ALLÉE DES CÈDRES, ALLÉE DES FLEURS, ALLÉE DES PRUNIER, ALLÉE DES TILLEULS, ALLÉE DES VIGNES, ALLÉE DU GHEIT, ALLÉE DU PUIT, AVENUE FLAMINIUS RAIBERTI, CHEMIN D'ACQUA BELLA, CHEMIN DE BARELLA, CHEMIN DE BARELLA SOUTRANNE, CHEMIN DE BARELLA SUPÉRIEUR, CHEMIN DU GHEIT, CHEMIN DU MARTINET, CHEMIN DU SERRE BLANC, CR 4 LA ROSEYRE À PARTIR DE 1202, ROUTE DE PIERREFEU, ROUTE DE PIERREFEU SUPÉRIEUR, AVENUE CHARLES ALUNNI JUSQU'AU 461.						
NICE	4	10 – Contes	CONTES	0004	Le Pilon, Salle du Campanile, 328 chemin du Pilon	ALLÉE DES ESCAÏONS, ALLÉE DU PRÉ, AVENUE CHARLES ALUNNI À PARTIR DE 462, CD 15 LA ROSEYRE JUSQU'AU 975, CHEMIN DE LA TOUR CONTES, CHEMIN DE LEUZE, CHEMIN DU PILON, ROUTE DE LA VERNÉA JUSQU'AU 1270, RUE CHRISTIAN MANGIAPAN.						
NICE	4	10 – Contes	CONTES	0005	Sclos de Contes - mairie annexe, 5 place abbé Cauvin	CHEMIN DE CIPÏÈRES, CHEMIN DE CIPÏÈRES EST, CHEMIN DE LA TOUR SCLÓS, CHEMIN DE MAZIN, CHEMIN DE REYBERT, CHEMIN DES ROSIERS, CHEMIN DU CLUOT, CHEMIN DU PONTANIL, CHEMIN DU RIBAS, CHEMIN DU SERRE, COLLET DE SIMON, MONTÉE DU SERRE, PLACE ABBÉ CAUVIN, ROUTE DE SCLÓS JUSQU'AU 4738, RUE SÉRAPHIN THAON.						
NICE	4	10 – Contes	CONTES	0006	La Vernéa de Contes - mairie annexe, 4 place Castelli	AVENUE LUDOVIC GASIGLIA, CHEMIN CO DE CORSO, CHEMIN DE LA SOURCE DE LA PRÉ-SA, CHEMIN DE LA TOUR LA VERNÉA, CHEMIN DE L'AMITIÉ, CHEMIN DE L'ÉGLISE LA VERNÉA, CHEMIN DES CAMPS, CHEMIN DES COLLES, CHEMIN DU CALVET, CHEMIN DU COLLET, CHEMIN DU DESTÉY JUSQU'AU 1600, CHEMIN DU FOUR, CHEMIN DU MOULIN, CHEMIN DU RAY, PLACE CASTELLI, PLACE DE LA FONTAINE, PLACE DE L'ÉGLISE, ROUTE DE LA VERNÉA À PARTIR DE 1271, RUE DES CASTORS, RUE LAURENT GIUBERGIA.						
NICE	4	10 – Contes	CONTES	0007	La Pointe de Contes - mairie annexe, 2 chemin du Tram	ANCIEN CD 15 LA ROSEYRE, CD 15 LA ROSEYRE À PARTIR DE 976, CD 2204, CHEMIN CROUZELIER SOUBRANNE, CHEMIN DE L'ÉGLISE LA POINTE, CHEMIN DES PINS, CHEMIN DES TUARTS, CHEMIN DU COLLET DE LA BÉGUDE, CHEMIN DU CROUZELIER, CHEMIN DU DESTÉY À PARTIR DE 1601, CHEMIN DU TRAM, CHEMIN DU VALLON DE BARBAN, CHEMIN GIOAN, CR 4 LA ROSEYRE JUSQU'AU 1201, PLACE MAURICE DELSERRE.						
NICE	4	10 – Contes	CONTES	0008	Salle Miaglia, 53 chemin de Miaglia	ALLÉE DES ARBOUSIERS, ALLÉE DES CERISIERS, ALLÉE DS CYSTES, ALLÉE DES EUCALYPTUS, ALLÉE DES MIMOSAS, ALLÉE DES OLIVIERS, AVENUE MARCEL CÉLESCHI, CHEMIN DE MIAGLIA, CHEMIN DE LA GRÉO, CHEMIN DE L'ENDIGUEMENT, CHEMIN DES ROCHETTES, CHEMIN DU RIODAM, CHEMIN POINTE DU CASTELLAR, CHEMIN SAINT MARTIN, ROUTE DE BARRA NUECH, ROUTE DE BERRE À PARTIR DE 2260, ROUTE DE CHÂTEAUNEUF LE VARET.					X	
NICE	4	10 – Contes	CONTES	0009	Sclos de Contes - Ecole du Fontanile	CHEMIN COLLE DE L'OLIVIER, CHEMIN DE L'AVALANCHA, CHEMIN DE PIVOLA, CHEMIN DE RIOLA, CHEMIN DE SAINTE HÉLÈNE, CHEMIN DU CALISSON, CHEMIN DU CASTEL, CHEMIN DU COLLET DE REYBERT, ROUTE DE SCLÓS À PARTIR DE 4737, RUE FONTAINE DE SIMON.						
NICE	4	10 - Contes	CONTES	0010	Théâtre de l'Hélice - 150 route de Châteauneuf	ALLÉE DES ABEILLES, ALLÉE DES CIGALES, ALLÉE DES LUCIOLES, CHEMIN DE LA GENDARMERIE, CHEMIN DE LAS AYAS, CHEMIN DES GARFES, CHEMIN DES VIEILLES, CHEMIN DU TOUTON CONDAMINE, CHEMIN LE SUYET, ROUTE DE CHÂTEAUNEUF.						
GRASSE	7	25 – Valbonne	COURMES	0001	Salle polyvalente, 25 rue du commandant Euziere	TOUTE LA COMMUNE						
GRASSE	2	26 – Vence	COURSEGOULES	0001	Ecole communale, 338 route de l'Ourmèou	TOUTE LA COMMUNE						
NICE	2	26 – Vence	CROIX SUR ROUDOULE (LA)	0001	Mairie, place de la mairie	TOUTE LA COMMUNE						
NICE	2	26 – Vence	CUEBRIS	0001	Salle de la Mairie 5, place de l'église	TOUTE LA COMMUNE						
NICE	2	26 – Vence	DALUIS	0001	Mairie, Salle du Conseil	TOUTE LA COMMUNE						
NICE	4	10 – Contes	DRAP	0001	Espace Jean Ferrat, 41 avenue Jean Moulin	AVENUE WALTER, AVENUE JEAN MOULIN, CHEMIN DU GREC, DESCENTE DU MOULIN, LA CROIX DES GRAS, LE VALLADON, MONTÉE DE LA MAIRIE, MONTÉE DU CHÊNE VERT, PLACE DE LA LIBÉRATION, PLACE DU COLLET, PLACE LÉNINE, QUARTIER PATRIMOINE HAUT, QUARTIER PATRIMOINE, QUARTIER DES GRAS, QUARTIER DE S GRAS SUPÉRIEUR, RUE DE LA LYRE, RUE DE VERDUN, RUE DES ADIEUX, RUE DU CANAL, RUE SOLITAIRE, VALLON DES ARNULF, VIEUX CHEMIN DE LAGHET,						
NICE	4	10 – Contes	DRAP	0002	École primaire Pierre Cauvin, Esplanade de la Grange, Place Tounsi, La Condamine	ALLÉE GEORGES BRASSENS, ALLÉE JACQUES PRÉVERT, AVENUE VIRGILE BAREL, ESPLANADE DE LA GRANGE, IMPASSE DU MAS VIEIL, PLACE BORIS VIAN, PLACE DE LA PAIX, PLACE DES MAGNANS, PLACE JACQUES BREL, PLACE PAUL ELUARD, RUE FRÉDÉRIC MUSTRAL, RUE LOUIS ARAGON,						
NICE	4	10 – Contes	DRAP	0003	Mairie, 1 place Georges Clémenceau, entrée 32 bd Stalingrad	AVENUE GÉNÉRAL DE GAULLE, BOULEVARD HENRI BARBUSSE, BOULEVARD STALINGRAD, COUGOURDON BAS, QUARTIER LA LAVE, LE BOIS DU MARQUIS, LE CAIRE HAUT, LE TUHET, LES CROYES, LES VERNES, PLACE CARLIN, PLACE PIERRE CAUVIN, PLAN DE BLAVET, PLAN DE PEILLÉ, QUARTIER BOTTIN, QUARTIER OURDAN, ROUTE DE LA COLLE, RUE DU LAVOIR, VIEUX CHEMIN DU CHÂTEAU,	x	x	x	x		
NICE	4	10 – Contes	DRAP	0004	Ecole Romain Knecht, réfectoire	CHEMIN DE L'UBAC, CHEMIN DU CHÂTEAU, CHEMIN DU CONCAS BAS, CHEMIN DU FONTANIL, CORNICHE NORMANDIE NIEMEN, FUONT DE RIMIEZ, IMPASSE DE LA BAUME, LA COLLE, PASSAGE À NIVEAU, QUARTIER CONCAS, ROUTE DE SAINTE CATHERINE, ROUTE DE LA CHAPELLE SAINTE CATHERINE, ROUTE DE LA COLLE CAROUBIER,						
NICE	5	24 – Tourrette-Levens	DURANUS	0001	Mairie, 5 route de la mairie	TOUTE LA COMMUNE						
NICE	2	26 – Vence	ENTRAUNES	0001	Mairie, place de la mairie	TOUTE LA COMMUNE						
NICE	4	10 – Contes	ESCARÈNE (L')	0001	Groupe scolaire Antoine de Saint Exupéry, 100, avenue Charles-Marius Peirani	ROUTE DE BLAUSASC, CHEMIN DU CASTEL, RUE DU CHÂTEAU, QUARTIER LES PRATS, QUARTIER LA PIGHIERA, ROUTE DU COL DE NICE, ALLÉE DE VERDUN, ROUTE DE LUCÉRAM, ESCALINADA JULES SIOLY, ROUTE DE LA BLANCARDE, QUARTIER PISSANDRUS, ANCIENNE ROUTE DE LUCÉRAM, QUARTIER MONTAGNAC, QUARTIER LES PRATS SUPÉRIEURS, QUARTIER VALLAYA, ROUTE NATIONALE, CHEMIN DE COALONGIA, MONTÉE DE LA GARE, QUARTIER FIGAIRES, CHEMIN DE LA PIGHIERA SUPÉRIEURE, CALADA DU MOULIN, CHEMIN DES TENNIS, QUARTIER REZ DE BRAUS, QUARTIER LA FANGA, RD 2204, ROUTE DES TRES ROCCACARINA, QUARTIER REDEBRAUS, QUARTIER MORTISSON						

Arrêté du 07/05/24			BUREAUX DE VOTE 2024 – ANNEXE 1 : COMMUNES DU DÉPARTEMENT DES ALPES-MARITIMES SAUF LA COMMUNE DE NICE								
ARR.	CIRCO	CANTON	COMMUNE	N° BUREAU	NOM ET ADRESSE DU BUREAU DE VOTE	PÉRIMÈTRE	BUREAU CENTRALISATEUR DE LA COMMUNE	BUREAU CENTRALISATEUR DU CANTON POUR LES ÉLECTIONS DÉPARTEMENTALES	BUREAU CENTRALISATEUR DE LA COMMUNE POUR LES ÉLECTIONS LEGISLATIVES	articles L.12 à L.14	
NICE	4	10 – Contes	ESCARÈNE (L')	0002	Mairie, place d'Audiffret	RUE DE NICE, CHEMIN DES COMBATTANTS AFN, AVENUE DOCTEUR HONORÉ DONADEY, RUE DE SERRÉ, RUE HENRI ROSTAGNI, QUARTIER LES CAMPS, RUE SAINT SÉBASTIEN, RUE DU MITAN, BOULEVARD DOCTEUR ROUX, RUE DU BORGHET, RUE DU PONT VIEUX, ROUTE DE LA GRAVE DE PEILLE, ROUTE DES CAMPS, RUE DE LA BOURGADE, RUE CARREIROU, QUARTIER LA RUSSA, PLACE CARNOT, PLACE CAMOUS, QUARTIER ROCCA CARINA, RUE JOSEPH THAON, QUARTIER SAINT PANCRACE, ROUTE DES TRES, QUARTIER ALBARETTA, CHEMIN DE L'EIRA - CARVA, QUARTIER LES TRUES, QUARTIER SARATON, PLACE DE LA GABELLE, QUARTIER LE BREC, QUARTIER LES PRATS INFÉRIEURS, QUARTIER LA TOUR, QUARTIER LES TRUES, RUE DU BORGHET, QUARTIER CAVALIER, QUARTIER REDEBRAUS, RUE CAROUGE, QUARTIER ALBARETTA, QUARTIER PIVORA MARDARIC	X			X	
GRASSE	2	11 – Grasse-1	ESCRAGNOLLES	0001	Mairie, le village	TOUTE LA COMMUNE					
NICE	4	4 – Beausoleil	EZE	0001	Hôtel de Ville, 6 avenue du Jardin Exotique	PÉRIMÈTRE VILLAGE : VIEUX VILLAGE – AVENUE DU JARDIN EXOTIQUE-CH DU SERRE DU FOURQUE RUE DU BARRI- RUE PRINCIPALE-RUE DU MALPAS-RUE DU BOURNOU-RUE DE LA PISE -CARRIERA PLANA-RUE DE LA PAIX -RUE DU BREC-RUE DE L'ÉGLISE -RUE DU CHÂTEAU LA PLACETTE -PLACE FRANCIS BLANCHE - PLACE DU PLANET -PLACE DE LA COLETTE - PLACE FIGHIERA-PLACE GAL DE GAULLE - ABORDS DU VILLAGE - BD DU MAL LECLERC APRÈS LE 395 (GENDARMERIE) AV DE VERDUN AV DE LA MARNE AV GEORGES CLÉMENTEAU MOYENNE CORNICHE CH DE SUR LA COLLE- CH DES COSTES - AVENUE DE LATRE DE TASSIGNY -CH DE TOSCANE CH DE LA CHAPELLE CHEMINS DES SERRIERS INF SUP ET N°13 -CH DE LA CHAPELLE- CH DES COSTES - ROUTE DE LA TURBIE-CH DES CULASSES CH DE LA TELLA - CH BOSCO	X			X	
NICE	4	4 – Beausoleil	EZE	0002	Mairie annexe, 22 avenue de la Liberté	PÉRIMÈTRE DU BORD DE MER : AVENUE DE LA LIBERTÉ- AVENUE RAYMOND POINCARÉ- - BD DU MIDI-IMPASSE DE LA MER- IMPASSE TAILLEVENT- CH DES GRENADIERS- AV DE LA MER -CH ST GRATIEN - AV DE PROVENCE -IMPASSE DES ÉCOLES- AVENUE LAMARO- AVENUE DES FLEURS - CH DES ŒILLETS- CHEMIN DE ST MICHEL-CH DE ST MICHEL AU CAP ROUX- MONTÉE ST MICHEL- CH DE SAVARIC- CH NIEZSCHE - MONTÉE DU CAP ESTEL CH DES PINS AV DU CAP ROUX IMPASSE BARQUIL- CH DE L'ORTIGUE					
NICE	4	4 – Beausoleil	EZE	0003	École André Gianton, 945 boulevard maréchal Leclerc	PÉRIMÈTRE GRANDE CORNICHE : AV DES DIABLES BLEUS - ROUTE DE L'ADRET CHEMIN DE LA TRINITÉ VICTOR - ROUTE DE LA REVÈRE- CH DE FRÉCHOUOL - BD MAL LECLERC JUSQU'395 (LA GENDARMERIE) .					
NICE	3	24 – Tourrette-Levens	FALICON	0001	Salle Elagora, 299 route de l'Éra	ROUTE NICOLAS ANDRÉA, MONTÉE BELLEVUE, PLACE DE L'ÉGLISE, RUE DE L'ÉGLISE, CHEMIN DE L'ESQUIÉ, CHEMIN DU FALICONNET, ROUTE DE L'ÉRA, MONTÉE DE L'ORATOIRE, ROUTE DE SAINT-SÉBASTIEN, MONTÉE VERDUN, CHEMIN VIEUX, ROUTE NICOLAS ANDRÉA, PLACE BELLEVUE, RUE DE LA CHAPELLE, RUE DE L'ÉCOLE, PLACE MARCEL EUSÉBI, RUE DU FOUR, PLACE DU THÉ DE LA REINE, MONTÉE SAINT VINCENT, CHEMIN DES OLIVIERS, CHEMIN VIEUX, RUE DU PORTAIL, QUARTIER DE LA TOURELLE	X			X	
NICE	3	24 – Tourrette-Levens	FALICON	0002	Salle Elagora, 299 route de l'Éra	ROUTE DU MONT-CHAUVE, RUELE DU VIEUX LAVOIR, ROUTE DE L'AIRE SAINT-MICHEL, RUELE DU PORCHE, ROUTE D'ASPREMONT, CHEMIN DE CHATEAURENARD, CHEMIN DU COLLET, CHEMIN DES GIAÏNES, ROUTE DE L'AIRE SAINT-MICHEL, CHEMIN DE LA RATA-PIGNATA, CHEMIN DU RAYET, AVENUE DE RIMIEZ, CHEMIN DE LOMBARDIE INFÉRIEUR ET SUPÉRIEUR					
GRASSE	2	26 – Vence	FERRES (LES)	0001	Mairie, Salle du conseil municipal, 5 route du Mont Saint Michel	TOUTE LA COMMUNE					
NICE	4	10 – Contes	FONTAN	0001	Mairie, 3 avenue Théophile Bottone	AV, MARÉCHAL FOCH-THÉOPHILE BOTTONE-CHEMIN DE PEVE-QUARTIER AMBO-BARBANN-CA DI MAINE-CAUSEGA-PAPERANTES-LA TOURETTE-LA PIA-DU VALLON-PLACE DU CENTENAIRE-DU FOUR-DE GAULLE-DES GIOANNI-LANTIERI-NOBBI-FRANÇOIS VENEZIAN-DES POILUS-QUAI AUGUSTE ROSSO-DE LA ROYA-ROUTE DE BERGHE- DE LA GARE-DU PONT D'AMBO-RUE DE L'AIRE-BEGHELLI-BONFANTE-CIAPPERA-DU FOUR-LANTIERI-MANDRIL-NOBBIO-TOESCA-TOSEL-DU VALLON	X			X	
NICE	4	10 – Contes	FONTAN	0002	Berghe Supérieur – Place de l'école – hameau de Berghe supérieur	HAMEAUX DE BERGHE SUPÉRIEUR ET INFÉRIEUR					
GRASSE	2	11 – Grasse-1	GARS	0001	Mairie, 1 place du Château	TOUTE LA COMMUNE					
GRASSE	2	17 – Nice-3	GATTIÈRES	0001	Hôtel de Ville - Salle Atelier – 11, rue Torrin et Grassi	ALLEE DES CADES, ALLEE DES CHARDONNETS, ALLEE DES CHENES, ALLEE DES FAUVETTES, ALLEE DES GRIVES, ALLEE DES LENTISQUES, ALLEE DES MESANGES, ALLEE DES MOINEAUX, ALLEE DES PINSONS, ALLEE DU CLAIR HORIZON, ALLEE DU PALMIER, AVENUE VIRGINIUS AUDIBERT, CARRIEROU DOU CANTOUN, CHEMIN DES ESPEIROURES, CHEMIN DES GREISSIERS, CHEMIN DES SERRES INFÉRIEUR, CHEMIN DU PORTAIL, CHEMIN DU PUY, IMPASSE DES JARDINS, MONTÉE BERNARD ROMAN, MONTÉE DES FADES, MONTÉE DU CHATEAU, MONTÉE ST BLAISE, MONTÉE VIELLE COMMUNE, PLACE DES ORMEAUX, PLACE DESIRÉ FERAUD, PLACE DU LAVOIR, ROUTE DE VENCE, ROUTE DES BASSES SAUCES, ROUTE DES SAUCES, RUE DE L'ANCIEN FOUR, RUE DE LA PLACE, RUE DE LA TOUR, RUE DES ANCIENS COMBATTANTS, RUE DES ETAGERES, RUE DES FADES, RUE DES FERRAILLES, RUE DES ORMEAUX, RUE DES PONTIS, RUE DU 8 MAI 1945, RUE DU CHATEAU, RUE DU PUY, RUE DU SERGENT, RUE SOUTRANE, RUE TORRIN ET GRASSI	X			X	

Arrêté du 07/05/24			BUREAUX DE VOTE 2024 – ANNEXE 1 : COMMUNES DU DÉPARTEMENT DES ALPES-MARITIMES SAUF LA COMMUNE DE NICE							
ARR.	CIRCO	CANTON	COMMUNE	N° BUREAU	NOM ET ADRESSE DU BUREAU DE VOTE	PÉRIMÈTRE	BUREAU CENTRALISATEUR DE LA COMMUNE	BUREAU CENTRALISATEUR DU CANTON POUR LES ÉLECTIONS DÉPARTEMENTALES	BUREAU CENTRALISATEUR DE LA COMMUNE POUR LES ÉLECTIONS LEGISLATIVES	articles L.12 à L.14
GRASSE	2	17 – Nice-3	GATTIÈRES	0002	Salle Vaugade, rue Torrin et Grassi	ALLÉE DE LA BAUMA, ALLÉE DE LA FONTAINE, ALLÉE DES CYPRES, ALLÉE DES GENETS, ALLÉE DES LAURIERS, ALLÉE DES OLIVIERS, CHEMIN DE BEZAUDIN, CHEMIN DE L'ASPRE, CHEMIN DE LA CHENAIE, CHEMIN DE LA SOURCE SAINT MARTIN, CHEMIN DE TERRA GASTA, CHEMIN DES FERRAILLONS, CHEMIN DES FONTAINES, CHEMIN DES RETES, CHEMIN DU CLAUD, CHEMIN DU CLOT, CHEMIN DU POUNTEOU, CHEMIN ST MARTIN, CHEMIN DES PRÉS, IMPASSE DE LA VIGNERETTE, IMPASSE DES ARBOUSIERS, IMPASSE DES FLEURS, IMPASSE DES PRÉS, IMPASSE DES RESTANQUES, IMPASSE DU BARRY, IMPASSE DU CLOT, IMPASSE SAINT MARTIN, VIEILLE ROUTE DE CARROS, VOIE VENCIANE, ROUTE DE CARROS DE 0 À 154, ROUTE DE ST LAURENT DU VAR DE 0 À 400, ROUTE DE LA MANDA DE 0 À 424				
GRASSE	2	17 – Nice-3	GATTIÈRES	0003	École de la Bastide, 112 chemin de la Bastide	ROUTE DE CARROS DE 1055 À 9999, ROUTE DE ST LAURENT DU VAR DE 401 À 9999, ROUTE DE LA MANDA DE 425 À 9999, CHEMIN DE ESCAPOUTEOUS, CHEMIN DE L'HUBAC, CHEMIN DE L'OUSTAOU, CHEMIN DE LA HALTE, CHEMIN DE LA PIERRE DE FRESQUET, CHEMIN DES CASTELLAS, CHEMIN DES CONDAMINÉS, CHEMIN DES CONDAMINÉS SUPÉRIEUR, CHEMIN DES SIOURAIRES, CHEMIN ST MICHEL, IMPASSE DE LA BASTIDE, IMPASSE DE LA HALTE, IMPASSE DE LA VIGNE, IMPASSE DES FIGUIERS, IMPASSE DU BASSIN, RUE DU DOMAINE, CHEMIN DE L'ADRECH, CHEMIN DE LA BASTIDE				
GRASSE	2	17 – Nice-3	GATTIÈRES	0004	École de la Bastide, 112 chemin de la Bastide	CHEMIN DE FONT CAILLOURE, AVENUE DE LA TOURRE, CHEMIN DE LA GARE, CHEMIN DE NOTRE DAME, CHEMIN DE PROVENCE, CHEMIN DES CAMPS DALMAS, CHEMIN DES MOULINS SUPÉRIEUR, CHEMIN DES STRELITZIAS, CHEMIN DES MOULINS, IMPASSE DE FONT CAILLOURE, IMPASSE DE PROVENCE, IMPASSE DES BREGUIÈRES, IMPASSE DES CAMPS DALMAS, ROUTE DE LA BARONNE, ROUTE DES CONDAMINÉS				
GRASSE	2	6 – Cagnes-sur-Mer-2	GAUDE (LA)	0001	Mairie de la Gauda, salle du Conseil Municipal, Rue Louis Michel Féraud	CHEMIN DE LA ROURIÈRE, IMPASSE DE LA ROURIÈRE, CHEMIN DE L'HERMITAGE, CHEMIN DENYS AMIEL, CHEMIN DES BASTIDES, CHEMIN DES CLAPIERS, CHEMIN DES MAIRES, CHEMIN DU TRIGAN, MONTÉE DU TRIGAN, RUE DU TRIGAN, CHEMIN DE VAL DE CAGNES, CHEMIN HUGUES BÉRENGUIER (DU 0 AU 278), CHEMIN THOMAS GARBÉS, PLACE DU MARRONNIER, IMPASSE DU MARRONNIER, RUE DU MARRONNIER, MONTÉE DE LA CHAPELLE, MONTÉE DE LA CITADELLE, MONTÉE SAINTE APOLONIE, PLACE DE LA FONTAINE, PLACE DE L'ÉGLISE, PLACE DU CAIRE, ROUTE DE CAGNES (DU 7143 AU 9111), RUE CENTRALE, RUE DE LA PIERRE, RUE DE LA PLACE NEUVE, RUE DES MOULINS, RUE DU BAOU, RUE DU FOUR, RUE DU PONTIS, RUE GABRIEL PONZONE, RUE LOUIS-MICHEL FÉRAUD, RUE ROGER AVON, VIEUX CHEMIN DE VENCE, PLACE DES VICTOIRES	X			X
GRASSE	2	6 – Cagnes-sur-Mer-2	GAUDE (LA)	0002	Cantine école primaire du village, rue Louis Michel Féraud	ROUTE DE CAGNES (DU 9112 AU 9664), ALLÉE DES CONDAMINÉS, VOIE PRIVÉE DES CONDAMINÉS, CHEMIN DE FONT ANTIQUE, CHEMIN DE L'ADRET, CHEMIN DE VALLES-TRÈCHE, CHEMIN DES FARFADETS, CHEMIN DES OLIVIERS, CHEMIN DES SABLIERES, CHEMIN DES SERENS, CHEMIN DES VALLIÈRES, CHEMIN DU PONT DES COLLES, CHEMIN DU TACON, CHEMIN HUGUES BÉRENGUIER (SUP. À 278), IMPASSE HUGUES BÉRENGUIER, ROUTE DE SAINT JEANNET, CHEMIN DE LA PRÉE, CHEMIN DE LA QUEIRÉE, CHEMIN DE PROVENCE, CHEMIN FONT DE RIBE ET VALLONS				
GRASSE	2	6 – Cagnes-sur-Mer-2	GAUDE (LA)	0003	Salle polyvalente, École maternelle de la Baronne, 2730 chemin Marcellin Allo	ALLÉE DES CERISIERS, CHEMIN MARCELLIN ALLO, CHEMIN DE LA DIGUE, CHEMIN DU DÉGOUTAÏ, CHEMIN DU MAOUPAS, CHEMIN SAINTE PÉTRONILLE, ROUTE DE GATTIÈRES, ROUTE DE LA BARONNE, ROUTE DU PONT DE LA MANDA				
GRASSE	2	6 – Cagnes-sur-Mer-2	GAUDE (LA)	0004	Bureau du stade du Mont Gros, 1403 Route de Saint Laurent	CHEMIN DES CHAUVETS, ALLÉE DES CHAUVETS, ALLÉE PRIVÉE DES CHAUVETS, AVENUE DES CHAUVETS, IMPASSE DES CHAUVETS, ROUTE DE SAINT LAURENT, ALLÉE HECTOR PINTES, AVENUE DES LAURIERS, AVENUE DES MINOSAS, AVENUE DES OLIVIERS, CHEMIN DE CAGNES À GRÉOLIÈRES, CHEMIN DU MONT GROS, CHEMIN FONT DE RENARD, VIEUX CHEMIN LA GAUDE À GATTIÈRES, CHEMIN DU SUY BLANC				
GRASSE	2	6 – Cagnes-sur-Mer-2	GAUDE (LA)	0005	Ecole primaire Colline de l'Étoile, 2295 avenue Marcel Pagnol	AVENUE MARCEL PAGNOL, ALLÉE DU CENTAURE, ALLÉE D'ERIDAN, CHEMIN D'ALTAÏR, CHEMIN DE CASSIOPÉE, CHEMIN DE PÉGASE, ALLÉE D'ORION, ALLÉE DE SIRIUS, ALLÉE D'ALDÉBARAN, ALLÉE DES JARDINS DE L'ÉTOILE, ALLÉE DU GARLABAN, ALLÉE DE LA CASCADE DES PINS, ALLÉE DES PENDILLONS, ALLÉE DE LA TREILLE, ALLÉE DES BASTIDES, ALLÉE DE L'ÉCOLE, ALLÉE DU JAZZ, ALLÉE TOPAZE, CHEMIN DES AMBONNETS				
GRASSE	2	6 – Cagnes-sur-Mer-2	GAUDE (LA)	0006	Salle polyvalente, École maternelle Manon des Sources, 7524 route de Cagnes	CHEMIN DES COLLES ET RÉGAGNADES, CHEMIN DE LA COLLE DE ROUGE, CHEMIN DES VERGERS, CHEMIN LE BARNIER, CHEMIN DES PONCHONS, LA TAROIRE, LES PONCHONS, VIEUX CHEMIN DE CAGNES À LA GAUDE, CHEMIN HENRI ROUBAUD, CHEMIN DES TUILLIÈRES, CHEMIN DU CHÂTEAU D'EAU, CHEMIN DU PEYMONT, MONTÉE DE L'OUILLET, ROUTE DE CAGNES (DU 0 AU 7142), VOIE AURELIA, CHEMIN DES RÉGAGNADES, CHEMIN DES SALLES				
NICE	2	26 – Vence	GILETTE	0001	Mairie, 1 place docteur René Morani	ROUTE DE GILLETTE (À PARTIR DU N° 2745) - RUE ARMAND-CASARI - RUE JACQUES-DEMAS - CHEMIN DE LA SÉNÉGOGUE - CHEMIN DE LA BRIASQUE - CHEMIN SAINT-ROCH - CHEMIN DE LA CHAPELLE SAINT-ROCH - CHEMIN SAINT-PIERRE - ROUTE PRIVÉE DE SAINT-PIERRE - BD DE LA LIBÉRATION - RUE PIERRE-NIEL - PLACE DOCTEUR RENÉ MORANI - RUE SAINT-HONORÉ - PLACE LAUGIER - RUE DE LA BEAUME DE CHEMIN - PLACETTE DE L'AIGUILLE - RUE DU CHÂTEAU - RUE DU FOUR - IMPASSE DU PRÉ - ALLÉE JOSEPH-FERRAN - RUE DES LAFRES - PLACE DE LA FONTAINE - PLACE DE L'ÉGLISE - RUE DE LA PARRA - IMPASSE DU JARDIN - RUE LOUIS-AMÉSIEU - RUE DU COLLET - RUE DU PETIT COLLET - MONTÉE DE LA PARRA - QUARTIER "LA PARRA" - ROUTE DE ROQUESTÉRON - ROUTE DE REVEST - ROUTE DE BONSON - CHEMIN DU ROUGELAS - ROUTE DE LA FUONT	X			X
NICE	2	26 – Vence	GILETTE	0002	Mairie annexe, quartier « Pont-Charles-Albert », 60 bis route de l'Estéron	QUARTIER "LA CLAVE" - ROUTE DE L'ESTÉRON - ROUTE DE GILLETTE (DU N° 1 AU N° 2222) - QUARTIER "PONT-CHARLES-ALBERT" - CHEMIN DU VIEUX MOULIN - LE COUSTEÏ - CHEMIN DE LA MADELEINE				
NICE	4	14 – Menton	GORBIO	0001	Mairie, salle du conseil municipal, 30 rue Garibaldi	ANCIEN CHEMIN DE MENTON AVENUE ARISTIDE BRIAND AVENUE DE VERDUN AVENUE GÉNÉRAL DE GAULLE CDS0 ROUTE DE ROQUEBRUNE CHEMIN DE LA COUPIÈRE CHEMIN DE PEHLE CHEMIN DE SAINT SAUVEUR CHEMIN DU COL DE GARDE CHEMIN DU DOYEN PIERRE ROCHARD PLACE DES VICTOIRES LA ROCCA SUPÉRIEURE LE FAISIN PLACE DE LA RÉPUBLIQUE PLACE DES VICTOIRES PLACE HONORÉ VIAL ROUTE DE MENTON RUE BARBACANA RUE DE LA FORGE RUE DU CHÂTEAU RUE DU FOUR RUE DU GUET RUE GAMBETTA RUE GARIBALDI RUE PIAZZA NOVA	X			X

Arrêté du 07/05/24			BUREAUX DE VOTE 2024 – ANNEXE 1 : COMMUNES DU DÉPARTEMENT DES ALPES-MARITIMES SAUF LA COMMUNE DE NICE									
ARR.	CIRCO	CANTON	COMMUNE	N° BUREAU	NOM ET ADRESSE DU BUREAU DE VOTE	PÉRIMÈTRE	BUREAU CENTRALISATEUR DE LA COMMUNE	BUREAU CENTRALISATEUR DU CANTON POUR LES ÉLECTIONS DÉPARTEMENTALES	BUREAU CENTRALISATEUR DE LA COMMUNE POUR LES ÉLECTIONS LEGISLATIVES	articles L.12 à L.14		
NICE	4	14 – Menton	GORBIO	0002	Salle Henri Monin, 140 route du Sanatorium	CHEMIN DU FORTIN ROUTE DE MENTON ROUTE DE SAINTE AGNÈS ROUTE DU COL DE GARDE ROUTE DU SANATORIUM ROUTE DU VAL DE GORBIO						
GRASSE	7	25 – Valbonne	GOURDON	0001	Mairie, place de l'Église	ANCIEN CHEMIN DU REVEST - CANTON DE LUCIUS - CHEMIN DU COLOMBIER - CHEMIN DE LA CARRAIRE - CHEMIN DIT DE FONT LUEGNE - CHEMIN DU NAOUQ - CHEMIN DES CLAPS - RUE BASSE - RUE ARMAND FALLIÈRES - RUE DE L'ÉCOLE - RUE DU CLOCHER - ROUTE DE CAUSSOLS - ROUTE DE GRÉOLIÈRES - RUELLE DU FOUR - PLACE SAINTE CATHERINE - PLACE DE L'ÉGLISE - PLACE DE LA CITERNE - PLACE DU CANTON - SAINT-FONS					X	
GRASSE	7	25 – Valbonne	GOURDON	0002	Nouvelle école de Pont-du-Loup - chemin du Figueret	CHEMIN DE LA FRACHE - CHEMIN DU PARADIS - ROUTE DES GORGES DU LOUP - ROUTE DE GRASSE - ROUTE DE BESSURANE - ROUTE DE L'ANCIEN CHEMIN DE FER - SENTIER DU BOSQUET	X					
GRASSE	2	11 – Grasse-1	GRASSE	0001	Palais des Congrès, 2 place du cours Honoré Cresp	PLACE DU BARRI, RUE DU BARRI, TRAVERSE DU BARRI, TRAVERSE DU DR COLOMBAN, PLACE DU DR COLOMBAN, RUE DE LA DELIVRANCE, RUE DE L'ÉVECHE, PLACE DE L'ÉVECHE, RUE FONT NEUVE, BD FRAGONARD N° 2 AU N° 20 ET DU N° 5 AU N° 23, RUE GAZAN, PLACE AUX HERBES, PLACE STE MARTHE, TRAVERSE STE MARTHE, PLACE ST MARTIN, TRAVERSE ST MARTIN, RUE DU MIEL, RUE MIRABEAU, RUE MOUGINS ROQUEFORT, RUE JEAN OSSOLA, PLACE DE LA PLACETTE, TRAVERSE DE LA PLACETTE, IMPASSE DE LA POISSONNERIE, PLACE DE LA POISSONNERIE, RUE DE LA POISSONNERIE, PLACE DU PONTET, RUE DE LA PORTE NEUVE, RUE DE LA POUOST, PLACE DU PETIT PUY, RUE REPIREL RUE REVE VIEILLE, PLACE ETIENNE ROUSTAN, TRAVERSE ETIENNE ROUSTAN, RUE SANS PEUR, RUE TRACASTEL, PASSAGE VAUBAN, PLACE VIEILLE BOUCHERIE, RUE VIEILLE BOUCHERIE, PLACE DU 24 AOUT,	X	canton 11-Grasse-1			X	
GRASSE	2	11 – Grasse-1	GRASSE	0002	Palais des Congrès, 2 place du cours Honoré Cresp	RUE AMIRAL DE GRASSE, RUE DES AUGUSTINS, BD DU JEU DE BALLON, IMPASSE DU JEU DE BALLON, TRAVERSE BELLA VISTA, MONTEE DU CASINO, COURS HONORE CRESP, AV GENERAL DE GAULLE, RUE DROITE, IMPASSE DU FOUR, PLACE DES HUGUENOTS, RUE MARCEL JOURNET, IMPASSE DES LIEVRES, BD ANTOINE MAURE, RUE DES MOULINETS, RUE DU FOUR DE L'ORATOIRE, IMPASSE DU FOUR DE L'ORATOIRE, RUE DE L'ORATOIRE, RUE DE L'ANCIEN PALAIS DE JUSTICE, RUE DU PEYREGUIS, PLACE DES SOEURS, RUE DES SOEURS, RUE DU THOURON, BD VICTOR HUGO DU N° 2 AU N° 22 ET DU N° 1 AU N° 23,						
GRASSE	2	11 – Grasse-1	GRASSE	0003	Palais des Congrès, 2 place du cours Honoré Cresp	PLACE AUX AIRES, PLACE DE LA BUANDERIE, AVENUE ETIENNE CAREMIL, RUE CHARITE VIEILLE, IMPASSE DES CHAUDRONNIERS, RUE DOMINIQUE CONTE, RUE DES FABRIQUES, PLACE DES FAINÉANTS, AVENUE FONT LAUGIERE, IMPASSE FONT LAUGIERE, TRAVERSE FONT LAUGIERE, RUE DE LA FONTETTE, RUE DU FOUR NEUF, PLACE DE LA FOUX, BOULEVARD GAMBETTA, IMPASSE GAMBETTA, RUE PAUL GOBY, AVENUE MAXIMIN ISNARD, RUE ANDRÉ KALIN, RUE DE LA LAUVE, TRAVERSE DES MIMOSAS, PLACE LT GEORGES MOREL, TRAVERSE MURAOUR, RUE CHARLES NEGRE, AVENUE DU ONZE NOVEMBRE, PLACE DU PATTI, RUE DES QUATRE COIN, TRAVERSE RIOU BLANQUET, IMPASSE DE LA RIVOLTE, PLACE DE LA ROQUE, IMPASSE DES ROSSIGNOLS, RUE DU ROUACHIER, AVENUE THIERS, IMPASSE VIEILLE, RUE VIEILLE.						
GRASSE	2	11 – Grasse-1	GRASSE	0004	Palais des Congrès, 2 place du cours Honoré Cresp	BOULEVARD CARNOT DU N°2 AU N°30, AVENUE MATHIAS DUVAL DU N°2 AU N°32, IMPASSE FRAGONARD, TRAVERSE DU JARDIN PUBLIC, BOULEVARD MARECHAL LECLERC DU N°2 AU N°24, AVENUE SAINTE LORETTE, TRAVERSE SAINTE LORETTE, CHEMIN MANTEGUES, RUE DES PALMIERS, IMPASSE DU PETIT PARIS, TRAVERSE VICTOR HUGO, BOULEVARD VICTOR HUGO DU N°24 AU N°92 ET DU N°25 AU N°83, RUE MAX VIDAL, TRAVERSE EMILE ZOLA,						
GRASSE	2	11 – Grasse-1	GRASSE	0005	Palais des Congrès, 2 place du cours Honoré Cresp	CHEMIN BEL AIR, ALLEE CASCADE ZOLA, BOULEVARD EMILIE CHRIS, AVENUE FOUQUES, CHEMIN DU PLATEAU SAINT HILAIRE, TRAVERSE SAINT HILAIRE, RUE JEANNE JUGAN, TRAVERSE DES ORANGERS, TRAVERSE DES RIBES, RUE DES TROIS PORTES, BOULEVARD EMILE ZOLA,						
GRASSE	2	11 – Grasse-1	GRASSE	0006	Palais des Congrès, 2 place du cours Honoré Cresp	BOULEVARD LOUIS BARTHO, AVENUE YVES EMMANUEL BAUDOIN, BOULEVARD DOCTEUR BELLETRUD, RUE DES CARRIERES, CHEMIN CHAPELLE DES CHIENS, ESCALIERS CHARBOT, BOULEVARD EUGENE CHARBOT, CHEMIN DES CLARETTES, BOULEVARD GEORGES CLEMENCEAU, AVENUE NICOLAS COPERNIC, ROUTE DES GENETS, RUE DES LILAS, AVENUE HONORE LIONS, CHEMIN DE LA MALLE, TRAVERSE DES MICOCOULIERS, ALLEE JEAN MOULIN, ROUTE NAPOLEON, CORNICHE DES OLIVIER, ALLEE DES ORMEAUX, BOULEVARD PASTEUR, ALLEE DE LA PINEDE, TRAVERSE DU PRADO, TRAVERSE DE LA ROCAILLE, CHEMIN DE ROQUEVIGNON, TERRASSES TRESSEMANNES,						
GRASSE	2	11 – Grasse-1	GRASSE	0007	Palais des Congrès, 2 place du cours Honoré Cresp	CHEMIN DES ACACIAS, BOULEVARD ALBERT IER, CHEMIN DES ARBOUSIERS, ALLEE BEAU SITE, ALLEE BELLEVUE, BOULEVARD BELLEVUE, ALLEE DU BELVEDERE, AVENUE HENRI BENARD, ALLEE DU BOIS, ALLEE DU BOSQUET, CHEMIN DE SAINT CHRISTOPHE, CHEMIN DE LA CORNICHE, BOULEVARD DU FOULON, BOULEVARD PRESIDENT KENNEDY, CHEMIN DES LIERRES, MONTEE DES OLIVIER, BOULEVARD DU PAVILLON, BOULEVARD DE LA REINE JEANNE, RUE DES ROSES, CHEMIN DU VIEUX LOGIS,						
GRASSE	2	11 – Grasse-1	GRASSE	0008	Palais des Congrès, 2 place du cours Honoré Cresp	BOULEVARD DU COMMANDANT AUTRAN DU N°1 AU N°39 ET DU N°8 AU N°16, CHEMIN DE BLANCARD, AVENUE DU BON MARCHE, AVENUE CHRIS N°1 ET DU N° 13, AVENUE DE L'ESPERANCE, AVENUE ANTOINE DE ST EUPERY DU N°5 AU N°251 ET DU N°64 AU N°246, AVENUE JEAN XXIII DU N°4 AU N°8 ET DU N°5 AU N°19 PUIS DU N° 103 AU N°137, CHEMIN DE SAINT JEAN, AVENUE DES MAISONNETTES, CHEMIN DES PLAINES DE MALBOSC, TRAVERSE DU MARCHE, AVENUE ALPHONSE MOREL, PLACE CESAR OSSOLA, AVENUE DU DR E. PERRIMOND, PLACE PERRIMOND, AVENUE SERRATRICE.						
GRASSE	2	11 – Grasse-1	GRASSE	0009	Palais des Congrès, 2 place du cours Honoré Cresp	CHEMIN DU CHÂTEAU DE MALBOSC, CHEMIN DE LA COSTE D'OR INFERIEURE, CHEMIN DE LA COSTE D'OR SUPERIEURE, TRAVERSE DU CHEMIN COSTE D'OR SUPERIEURE, AVENUE FRANCIS DE CROISSET, AVENUE DES EUCALYPTUS, CHEMIN DE MALBOSC, CHEMIN DE LA MOSQUEE, AVENUE RIOU BLANQUET, BOULEVARD ALICE DE ROTHSCHILD, TRAVERSE DES TAMARIS, AVENUE VICTORIA, TRAVERSE VICTORIA, AVENUE P. ZILLER,						

Arrêté du 07/05/24			BUREAUX DE VOTE 2024 – ANNEXE 1 : COMMUNES DU DÉPARTEMENT DES ALPES-MARITIMES SAUF LA COMMUNE DE NICE									
ARR.	CIRCO	CANTON	COMMUNE	N° BUREAU	NOM ET ADRESSE DU BUREAU DE VOTE	PÉRIMÈTRE	BUREAU CENTRALISATEUR DE LA COMMUNE	BUREAU CENTRALISATEUR DU CANTON POUR LES ELECTIONS DEPARTEMENTALES	BUREAU CENTRALISATEUR DE LA COMMUNE POUR LES ELECTIONS LEGISLATIVES	articles L.12 à L.14		
GRASSE	2	11 – Grasse-1	GRASSE	0010	Magagnose 1, École Antoine Maure, allée Léon Ménager	AVENUE DE LA BASTIDE, RUE DU DR BOURGEOIS, CHEMIN DES CABRES, AVENUE DU GRAND CASTELLAS, RUE DU FELIBRE MARCEL CAUVIN, CHEMIN DES CHASSEURS ALPINS, CHEMIN DES HAUTES CHAUVES, ALLEE DES CHENES, ROND-POINT DES CHENES, CHEMIN DE LA COSTE FRAYE, PLACE E. DOLCIANI, BOULEVARD DU FOUON, IMPASSE DU FOUON, AVENUE DES GENETS, CHEMIN DE LA GINESTIERES, ALLEE DES LAURIERS, QUARTIERS DE MAGAGNOSC, CHEMIN DU PILON DE LA MALLE, RUE DES OISEAUX, PLACE HENRI P-LASTRE, CHEMIN DU PRIOUR, AVENUE AUGUSTE RENOIR DU N°1 AU N°205, CHEMIN DE LA SARREE, PLACE ROLAND THIBAUD, PLACE DU THORONET, CHEMIN DE VENCE, IMPASSE DES VIOLETTES.						
GRASSE	2	11 – Grasse-1	GRASSE	0011	Magagnose 2, École Antoine Maure, allée Léon Ménager	PLACETTE ST ANTOINE, CHEMIN DE LA BOULLERE, CHEMIN DU CALVAIRE, CHEMIN DU CAMP DE LA BESSE, CHEMIN DES DEUX CHAPELLES, RUE THOMAS CRESP, PLACE DU GENERAL DE GAULLE, CHEMIN DE LA DRAGONNIERE, PLACE ALBERT FERRE, CHEMIN DES FONTERINES, MONTEE DE LA FORGE, RUE DE LA HUCHE, AVENUE SAINT LAURENT, ALLEE DE LA LAUVE, CHEMIN DE LA LAUVE, IMPASSE DE LA LAUVE, PLACE DES LAVANDIERES, TRAVERSE DU LAVOIR, RUE DE LA LIBERATION, AVENUE DU LT ETIENNE MAUREL, ALLEE LEON MENAGER, RUE DU COMMANDANT MERCIER, PLACE DU MOULIN, CHEMIN DE LA MOUTONNE, PLACE DES PENITENTS BLANC, AVENUE AUGUSTE RENOIR N°14 AU N°194, CHEMIN DES ROUMEGONS, RUE DES ROUMEGONS, CHEMIN DE LA TREILLE.						
GRASSE	2	11 – Grasse-1	GRASSE	0012	Saint-François, école de Saint-François, 163 boulevard Schley	CHEMIN DES AUBEPINES, CHEMIN DU CERCLE, CHEMIN CHAPELLE ST FRANCOIS, ROUTE DE DRAGUIGNAN N°14 AU N°320 ET DU N°23 AU N°321, BOULEVARD D'ESTRAMOUSSE, CHEMIN DE LA FONTAINE, ROUTE DE SAINT FRANCOIS, BOULEVARD LOUIS ICARD, CHEMIN DE NOAILLES, CHEMIN DE LA PANOUCHE DU N°18 ET DU N°28, CHEMIN DES PAQUERETTES, CHEMIN DE PEYMEINADE, CHEMIN DES PRES, CHEMIN DES BASSES RIBES, CHEMIN DES HAUTES RIBES, PLACE SAINT SAUVEUR, BOULEVARD SCHLEY, CHEMIN DU TIGNET, ROUTE DE LA VALLEE VERTE, VIEUX CHEMIN D'ESTRAMOUSSE, CHEMIN VIEUX CHEMIN DE STE ANNE DU N°4 AU N°98.						
GRASSE	2	11 – Grasse-1	GRASSE	0013	Les Marronniers, salle des Marronniers, chemin de Sainte Anne	CHEMIN DE SAINTE ANNE, RUE DE L'AUDIBERGUE, RUE DE L'ESTEREL, RUE DES GRILLONS, AVENUE DE LA LIBERATION DU N°2 AU N°132, AVENUE DES MARRONNIERS, AVENUE GUY DE MAUPASSANT, TRAVERSE DE L'OLIVERAIE, CHEMIN DE LA POURAQUE, CHEMIN DU SOUVENIR, CHEMIN DES VACANCES.						
GRASSE	2	12 – Grasse-2	GRASSE	0014	Espace Chiris, avenue de Provence	BOULEVARD CARNOT DU N°1 AU N°21, CHEMIN DES CHASSEURS, AVENUE CHRIS DU N°2 AU N°16 ET DU N° 21 AU N°27, IMPASSE CHRIS, TRAVERSE CHRIS, RUE ERNEST CRESP, TRAVERSE CROUET, BOULEVARD JACQUES CROUET, TRAVERSE DUPONT, AVENUE MATHIAS DUVAL DU N°3 AU N°47, TRAVERSE FONCINASSE, BOULEVARD FRAGONARD DU N°1 AU N°3, TRAVERSE DE LA GARE, PLACE CESAR OSSOLA DU N°1 AU N°5, AVENUE DE PROVENCE DU N°1 AU N°25 ET DU N°2 AU N°24, SQUARE RASTIGNY, RUE DU SAUT, AVENUE PIERRE SEMARD DU N° 1 AU N°17 ET DU N° 2 AU N°20, RUE DU TUNNEL,		canton 12 - Grasse-2				
GRASSE	2	12 – Grasse-2	GRASSE	0015	Espace Chiris, avenue de Provence	TRAVERSE DES PERVENCHES, AV DE PROVENCE DU N°55 AU N°67 ET DU N°70 AU N°144, AV PIERRE SEMARD DU N° 22 AU N°174 ET DU N°27 AU N°109,						
GRASSE	2	12 – Grasse-2	GRASSE	0016	Saint Mathieu 1, école de Saint Mathieu 118, route de Saint Mathieu	BD DU COMMANDANT AUTRAN DU N°20 AU N°26, CHEMIN DE BLUMENTHAL, CHEMIN DES CONFRERIES, AV ANTOINE DE ST EXUPERY DU N°2 AU N°38, AV JEAN XXIII DU N°14 AU N°142 ET DU N°21 AU N°81, CHEMIN DE ST JEAN DU N°2 AU N°200, CHEMIN DE LA MADELEINE SUPERIEURE, ROUTE DE ST MATHIEU DU N°257 AU N°335 ET DU N°262 AU N°324, CHEMIN OSSOLA, CHEMIN DES PAROIRS, CHEMIN DE PEYLOUBET, CHEMIN DE LA PLATRIERE,						
GRASSE	2	12 – Grasse-2	GRASSE	0017	Saint Mathieu 2, école de Saint Mathieu 118, route de Saint Mathieu	CHEMIN DE LA MADELEINE, ROUTE DE LA MARIGARDE DU N°5 AU N°113, ROUTE DE ST MATHIEU DU N°1 AU N°233 ET DU N°2 AU N°250, CHEMIN DE MONTMAYAN, CHEMIN DU MOULIN DE BRUN, CHEMIN DU PIECHAL, CHEMIN DU PONT DE NICE, CHEMIN DE LA ROUREE,						
GRASSE	2	12 – Grasse-2	GRASSE	0018	Saint-Claude 1, salle polyvalente, 5 chemin de la Cavalerie	CHEMIN DES CAPUCINS DU N°4 AU N°62, AVENUE SIDI BRAHIM DU N°1 AU N°45,						
GRASSE	2	12 – Grasse-2	GRASSE	0019	Saint-Claude 2, salle polyvalente, 5 chemin de la Cavalerie	SQUARE DES DIABLES BLEUS, AV GUIGUES, TRAVERSE KELLERMANN, CHEMIN DE RONDE, AV SIDI BRAHIM DU N°2 AU N° 24, AV MARECHAL LATTRE DE TASSIGNY DU N°13 AU N°69,						
GRASSE	9	12 – Grasse-2	GRASSE	0020	Saint-Claude 3, salle polyvalente, 5 chemin de la Cavalerie	CHEMIN DES CAPUCINS DU N° 3 AU N°63, IMPASSE DES CAPUCINS, MONTEE DU CASTAGNIE, CHEMIN DE LA CAVALERIE, TRAVERSE DES EGLANTINES, CHEMIN DES GARDES, ROUTE DE LA MARIGARDE DU N°2 AU N°132, TRAVERSE PHAROS, IMPASSE DES PINS, ALLEE DU PUIT, AV RAPHAEL, ALLEE STELLA BELLA,						
GRASSE	9	12 – Grasse-2	GRASSE	0021	Saint-Claude 4, salle polyvalente, 5 chemin de la Cavalerie	CHEMIN DES AROMES, ALLEE ROGER DE LA FRESNAYE, RUE MARTINE CAROL, BD MARCEL PAGNOL, CHEMIN DES POISSONNIERS, AV GEORGES POMPIDOU DU N°9 AU N°99, AV SIDI BRAHIM DU N°36 AU N°140 ET DU N°53 AU N°111,						
GRASSE	9	12 – Grasse-2	GRASSE	0022	Le Plan 1, 10 chemin du Lac Le Trinquet	CHEMIN DE CAMPEROUSSE, ROUTE DE CANNES DU N°17 AU N°321, ALLEE JEAN GIONO, CHEMIN DE STE MARGUERITE, TRAVERSE DU MOULIN DE BRUN, CHEMIN DE L'ORME, BD MARCEL PAGNOL, ROUTE DE LA PAOUTE, CHEMIN DU SANTON, ALLEE DE LA SARIETTE, ALLEE DU SERPOLET,						
GRASSE	9	12 – Grasse-2	GRASSE	0023	Le Plan 2, 10 chemin du Lac Le Trinquet	RUE DU 8 MAI 1945, RUE DU JEU DE BOULES, CHEMIN DE BRASSAURIS, CHEMIN DU CALADOU, AV LOUIS CAUVIN, CHEMIN DU COLLET D'ESQUIRP, CHEMIN DE LA HALTE, CHEMIN DE ST JOSEPH, CHEMIN DU LAC, AV JEAN MAUBERT, RUE DU ONZE NOVEMBRE, PLACE DES ORMEAUX, PLACE LOUIS PASTEUR, ROUTE DE PLASCASSIER DU N°2 AU N°248 ET DU N°21 AU N°123, CHEMIN DU VIEUX PONT, RUE DU 24 AOUT,						
GRASSE	9	12 – Grasse-2	GRASSE	0024	Le Plan 3, 10 chemin du Lac Le Trinquet	CHEMIN DES BASTIDES DU PLAN, CHEMIN DU COLLET DE ST MARC, AV JEAN CUMERO, AV GASTON DE FONTMICHEL, CHEMIN DE ST MARC, CHEMIN DE MASSEBOEUF, TRAVERSE DE LA PAOUTE,						

Arrêté du 07/05/24			BUREAUX DE VOTE 2024 – ANNEXE 1 : COMMUNES DU DÉPARTEMENT DES ALPES-MARITIMES SAUF LA COMMUNE DE NICE									
ARR.	CIRCO	CANTON	COMMUNE	N° BUREAU	NOM ET ADRESSE DU BUREAU DE VOTE	PÉRIMÈTRE	BUREAU CENTRALISATEUR DE LA COMMUNE	BUREAU CENTRALISATEUR DU CANTON POUR LES ELECTIONS DEPARTEMENTALES	BUREAU CENTRALISATEUR DE LA COMMUNE POUR LES ELECTIONS LEGISLATIVES	articles L.12 à L.14		
GRASSE	9	12 – Grasse-2	GRASSE	0025	Placassier, mairie annexe de Plascassier, 19 chemin du Servan	CHEMIN DES ADRETS, CHEMIN DE LA BELLONIERE, RUE BOURGAREL, BENOIT, CHEMIN DU CARAGAI, CHEMIN DU CARIGNAN, CHEMIN DU CASTELLARAS, CHEMIN DU CINSAULT, CHEMIN DE LA CROIX, CHEMIN DE LA DAME, PLACE ST DONAT, CHEMIN FONT DE L'ORMEAU, RUE FONT VIEILLE, PLACE DU FOULON, RUE DU FOUR, CHEMIN DES GROULES, CHEMIN DES LAVANDIERES, TRAVERSE DES LUCIOLES, ROUTE DE MOUANS, RUE DU MOULIN, RUE DU ONZE NOVEMBRE, CHEMIN DE L'ORATOIRE, ALLEE DU PANORAMA, CHEMIN DES PARETTES, ROUTE DE PLASCASSIER DU N°125 AU N°389 ET DU N°250 AU N°386, TRAVERSE DES ROSES DE MAI, CHEMIN DU ROURE DE LA GACHE, TRAVERSE ROURE DE LA GACHE, CHEMIN DU SERVAN, ROUTE DE VALBONNE, RUE ELIE VERGONI, CHEMIN DE VIEILLE FONTAINE, CHEMIN DES VIGNES,						
GRASSE	9	12 – Grasse-2	GRASSE	0026	Saint Antoine 1, école de Saint-Antoine, 99 avenue Henri Dunant	CHEMIN DES COMTESSES, AV HENRI DUNANT, IMPASSE HENRI DUNANT, BD MARECHAL LECLERC DU N°5 AU N° 31, IMPASSE MARECHAL LECLERC, TRAVERSE DES GILLETS, AV DE L'OLIVERAIE, AV GEORGES POMPIDOU DU N°6 AU N°46, AV MARECHAL LATTRE TASSIGNY DU N°2 AU N°94,						
GRASSE	9	12 – Grasse-2	GRASSE	0027	Saint Antoine 2, salle polyvalente, 57 chemin de la Chapelle	CHEMIN DES ALOUETTES DU N°3 AU N°31 ET DU N° 4 AU N°24, CHEMIN DES BASTIDES DU N°3 AU N°33 ET DU N°6 AU N°30, CHEMIN DES CASTORS, CHEMIN CHAPELLE ST ANTOINE, TRAVERSE DES COMTESSES, CHEMIN DES MAS, ROUTE DE PEGOMAS DU N°8 AU N°44, AV GEORGES POMPIDOU DU N°48 AU N°100,						
GRASSE	9	12 – Grasse-2	GRASSE	0028	Saint Antoine 3, salle polyvalente, 57 chemin de la Chapelle	CHEMIN DES ALOUETTES DU N°26 AU N°56 ET DU N°49 AU N°71, CHEMIN DES BASTIDES DU N°32 AU N°80 ET DU N°39 AU N°91, CHEMIN DU GRAND CHENE, CHEMIN DES CHEVRE- FEUILLES DU N°7 AU N°137, CHEMIN DES LOUBONNIERES, CHEMIN DE ST MICHEL, CHEMIN DES BASSES MOULIERES DU N°181 AU N°205 ET DU N°182 AU N°206, ROUTE DE PEGOMAS DU N°64 AU N°270, CHEMIN DE LA ROSE DE MAI,						
GRASSE	9	12 – Grasse-2	GRASSE	0029	Saint Jacques 1, Ecole de Saint Jacques, place Frédéric Mistral	CHEMIN DES ACANTHES, ROUTE D'AURIBEAU DU N°1 AU N°123 ET DU N°2 AU N°90, ALLEE DU BERGER, CHEMIN DES CAMPANETTES, CHEMIN DE CANTE PERDRIX, CHEMIN DES CIGALES, ROUTE DE DRAGUIGNAN DU N°13 AU N°19, ALLEE DU FER A CHEVAL, PASSAGE DES FIORETTIS, AV DE LA LIBERATION DU N°75 AU N°103, CHEMIN DES MAURES ET ADRETS, AV MOTTET, CHEMIN DE LA PANOUCHE DU N°1 AU N°51, AV FELIX RAYBAUD, CHEMIN DE LA VALLEE, CHEMIN DE LA VICTORINE, CHEMIN VIEUX CHEMIN DE STE ANNE DU N°5 AU N°107, AV DU VIEUX COLOMBIER,						
GRASSE	9	12 – Grasse-2	GRASSE	0030	Saint Jacques 2, Ecole de Saint Jacques, place Frédéric Mistral	CHEMIN DE STE BRIGITTE, AV DE LA LIBERATION DU N°1 AU N°69, AV FREDERIC MISTRAL,						
GRASSE	9	12 – Grasse-2	GRASSE	0031	Saint Jacques 3, Ecole de Saint Jacques, place Frédéric Mistral	ALLEE DES AMANDIERS, CHEMIN DE L'AMITIE, ROUTE D'AURIBEAU DU N°129 AU N°205 ET DU N° 148 AU N°214, CHEMIN DES CHEVREFEUILLES DU N°2 AU N°144, ALLEE DES LAYANDES, PLACE MOTTET, CHEMIN DES BASSES MOULIERES DU N°29 AU N°179 ET DU N°30 AU N°180, ALLEE DES OLIVIER, CHEMIN DE LA SOURCE, CHEMIN TAI BRIBOSIA, CHEMIN DE LA TETE DE LION, AV DE LA VICTOIRE DU 8 MAI 1945, CHEMIN DU VIVIER,						
GRASSE	9	12 – Grasse – 2	GRASSE	0032	Saint Jacques 4, Ecole de Saint Jacques, place Frédéric Mistral	AV JEAN AICART, RUE JOSEPH D'ARBAUD, AV PAUL ARENE, TRAVERSE AUBANEL, ALLEE DES BUIS, CHEMIN DE CHATEAUFOLIE, CHEMIN DES CHENES, ALLEE NOTRE DAME DES CHENES, AV CLAIR LOGIS, AV ALPHONSE DAUDET, AV PIERRE DEVOLUY, ALLEE DES JASMIN, PLACE FREDERIC MISTRAL, CHEMIN DES BASSES MOULIERES DU N°2 AU N°28 ET DU N°3 AU N°23, RUE EMILE NEGRIN, CHEMIN DES PONTETS, AV ROUMANILLE, ALLEE DES ROURES, AV SABOLY, AV PAUL SENEQUIER,						
GRASSE	9	12 – Grasse – 2	GRASSE	0033	Les Aspres 1, centre aéré, 38 boulevard Emmanuel Rouquier	ROUTE DE PEGOMAS DU N°1 AU N°99, CHEMIN DES ROUMIOUX, BD EMMANUEL ROUQUIER DU N°2 AU N°68 ET DU N°1 AU N°61,						
GRASSE	9	12 – Grasse – 2	GRASSE	0034	Les Aspres 2, centre aéré, 38 boulevard Emmanuel Rouquier	CHEMIN DE CLAVARY, ROUTE DE PEGOMAS DU N°129 AU N°313, CHEMIN DES ROUMI- GUIERES, BD EMMANUEL ROUQUIER DU N°70 AU N°268 ET DU N°71 AU N°259, CHEMIN DE LA TOURACHE,						
GRASSE	9	12 – Grasse – 2	GRASSE	0035	Les Aspres 3, salle polyvalente, Les Fleurs de Grasse, 64 route de Cannes	CHEMIN DU BOIS FLEURI, CHEMIN DES CANEBIERS, ROUTE DE CANNES DU N°8 AU N°324, AV MICHEL CHEVALIER,						
GRASSE	2	25 – Valbonne	GRÉOLIÈRES	0001	Salle communale du Lavoir, 36 rue de la Barricade	TOUTE LA COMMUNE						
NICE	2	26 – Vence	GUILLAUMES	0001	Gîtes du Mercantour, place de Provence	TOUTE LA COMMUNE						
NICE	5	24 – Tourrette-Levens	ILONSE	0001	Mairie, salle des délibérations	TOUTE LA COMMUNE						
NICE	5	24 – Tourrette-Levens	ISOLA	0001	Isola Village, mairie, salle du conseil municipal, place J Gaïssa	ISOLA VILLAGE	X				X	
NICE	5	24 – Tourrette-Levens	ISOLA	0002	Isola 2000, Galerie du Front de Neige, Salle Mercière	ISOLA 2000						
NICE	5	24 – Tourrette-Levens	LANTOSQUE	0001	Salle polyvalente Gilbert Gaglio, Lantosque	VILLAGE CLAPIÈRES BRUCS TERRON VILETTE	X				X	
NICE	5	24 – Tourrette-Levens	LANTOSQUE	0002	Salle polyvalente Gilbert Gaglio, Lantosque	PÉLASQUE LODA ST COLOMBAN						
NICE	5	24 – Tourrette-Levens	LEVENS	0001	Salle Masséna, Village 5 place de la République	RUE ANFOSSI AV EDOUARD BAUDOIN PLACE COMTE RAYNARDI DE BELVED CHEMIN DU PETIT BOIS RUE CARDON RUE DU CHATEAU LA COLLINE AV SENATEUR VINCENT DELPUECH RUE DES DORIERES AVENUE MARCEL DUPLAY RUE DE L'ECOLE PLACE DE L'EGLISE RUE DE L'EGLISE MONTEE DE L'EGLISE RUE DE L'ESCALADA AV DU DOC- TEUR FARAUT AVENUE MARECHAL FOCH RUE GIRAUT RUE DE LA GUERITE RUE GUITTIERE RUE DE LA GUITTIERE RUE HERAUD RUE LAURENS CHEMIN DES LAVETTES AVENUE DES LAVETTES PLACE DE LA LIBERTE AV FRANCOIS MALAUSSENA RUE AR- THUR MALAUSSENA RUE FRANCOIS MALAUSSENA PLACE VICTOR MASSEGLIA RUE MASSENA RUE FREDERIC MAURANDI PLACE ST MICHEL AV DES MICOCOULIERS CHEMIN DE CAMP DI MONACO PLACE PAUL OLIVIER PARKING MUNICIPAL AV SENA- TEUR MARCEL PELLENC ROUTE DE LA PISCINE RUE DU PORTAL PLACE JOSEPH RAY- BAUD PLACE DE LA REPUBLIQUE RUE AGATHE DE SASSERNO RUE DU SUBLIER IM- PASSE SUPERIEURE RUE DE LA TERRASSE RUE DE LA TREILLE CHEMIN DES VALETTES	X				X	
NICE	5	24 – Tourrette-Levens	LEVENS	0002	Ecole maternelle - Salle Nord, route de Duranus	CHEMIN ST. ANNE AV CHARLES DAVID ROUTE DE DURANUS CHEMIN DE LA FUONTE AVENUE GENRAL DE GAULLE CHEMIN DE LA CUMBA CHEMIN DE LA MOLE AVENUE DE PAMPOLONNE CHEMIN RENÉ POUCHOL AV ROBERT PREAUD CHEMIN DU RIVET RACCOURCI ST ROCH QUARTIER LES TENNIS CHEMIN DES TENNIS CHEMIN ST. ANNE AV CHARLES DAVID ROUTE DE DURANUS AVENUE DE PAMPE- LONNE RACCOURCI ST ROCH QUARTIER LES TENNIS CHEMIN DES TENNIS						

Arrêté du 07/05/24			BUREAUX DE VOTE 2024 – ANNEXE 1 : COMMUNES DU DÉPARTEMENT DES ALPES-MARITIMES SAUF LA COMMUNE DE NICE									
ARR.	CIRCO	CANTON	COMMUNE	N° BUREAU	NOM ET ADRESSE DU BUREAU DE VOTE	PÉRIMÈTRE	BUREAU CENTRALISATEUR DE LA COMMUNE	BUREAU CENTRALISATEUR DU CANTON POUR LES ELECTIONS DEPARTEMENTALES	BUREAU CENTRALISATEUR DE LA COMMUNE POUR LES ELECTIONS LEGISLATIVES	articles L.12 à L.14		
NICE	5	24 – Tourrette-Levens	LEVENS	0003	Ecole maternelle - Salle Sud, route de Duranus	CHEMIN DOCTEUR BARRIERA CHEMIN MARIUS BOVIS CHEMIN PRE DES CAVALIERS CHEMIN FRANCIS GASIGLIA AVENUE GENERAL DE GAULLE CHEMIN DE LA MADONE CHEMIN FON DE MEL BERGERIE DES MULIERES CHEMIN DES MULIERES CHEMIN DE L'ORDALENA						
NICE	5	24 – Tourrette-Levens	LEVENS	0004	Salle de la maison commune, Plan du Var, avenue Porte des Alpes	6202 AVENUE PORTE DES ALPES CITE ARCHIMEDE MONTEE DE L'ARPASSE MONTEE HENRI CHATAIN MONTEE DE L'EGLISE PLACE DE L'EGLISE RUE DE L'EGLISE ROUTE DE L'ENERGIE LE GABRE GARE DE PLAN DU VAR ROUTE DEPARTEMENTAL RN 6202						
NICE	5	24 – Tourrette-Levens	LEVENS	0005	Maison commune, Quartier Sainte Claire, avenue Félix Faure	CHEMIN DE LA BOUISSA CHEMIN JEAN BAPTISTE CALVIERA CHEMIN AUGUSTE CARLON PLACE CARLON ALLEE DU CHATEAU AVENUE STE CLAIRE LES HAUTS DE CLAIRE PROMENADE DE LA DAME CHEMIN DES ECUREUILS ALLEE DES ECUREUILS AVENUE FELIX FAURE ALLEE DES GENETS CHEMIN DE LA GRAU PLACE ANTOINE ICART LAVAL CHEMIN LOUIS MASSEGLIA ALLEE DES MURIERS ALLEE DES ORMES CHEMIN DU PELOUBIER CHEMIN DU REVEST LLEE DES ROSES CHEMIN DE LA BOUISSA SUBRANA CHEMIN DE LA BOUISSA SUPRANA ALLEE DU CHIENE VERT						
NICE	5	24 – Tourrette-Levens	LEVENS	0006	Salle sous la Crèche, La Roquette-Saint Blaise, avenue Robert Préaud	CHEMIN SAINT BERNARD RTE DE ST. BLAISE CHEMIN DU CROS "LA GORGHETTA" QUARTIER LE CROS CHEMIN DE LA GORGHETTA CHEMIN DES MILLIANS CHEMIN FUONT MORTA CHEMIN DU PESTRIER CHEMIN DE STE PETRONILLE PROMENADE DES PRES ROUTE DE LA ROQUETTE SAINT ANTOINE DE SIGA						
NICE	2	26 – Vence	LIEUCHE	0001	Bibliothèque Abdel Aïssou, 50 place des anciens combattants	TOUTE LA COMMUNE						
NICE	4	10 – Contes	LUCERAM	0001	Salle polyvalente Complexe trois-en-un, boulevard des écoles	TOUT LE RESTE DE LA COMMUNE	X				X	
NICE	4	10 – Contes	LUCERAM	0002	Mairie annexe Peïra Cava, bâtiment administratif	TOUT LE SECTEUR DE PEÏRA CAVA						
NICE	2	26 – Vence	MALAUSSÈNE	0001	3 rue de l'école, Quartier La Traverse	TOUTE LA COMMUNE						
GRASSE	8	13 – Mandelieu-la-Napoule	MANDELIEU LA NAPOULE	0001	Hôtel de Ville, avenue de la République	AVENUE DE LA RÉPUBLIQUE, AVENUE JEAN MONNET, BOULEVARD PAUL TARASCON, BOULEVARD PRINCE DE GALLES, BOULEVARD STANISLAS BOREL, CHEMIN DE LA THÉOULIÈRE, CHEMIN DES JASMIN, CHEMIN DES PINS, RUE DES CYCLAMENS, RUE LAURENT GANDOLPHE, RUE LUDOVIC GUIZE	X	canton 13 – Mandelieu-la-Napoule			X	
GRASSE	8	13 – Mandelieu-la-Napoule	MANDELIEU LA NAPOULE	0002	Ecole les Bleuets, avenue de la République	ALLÉE DES IRIS, CHEMIN DES COCOTIERS, BOULEVARD DES EUCALYPTUS, BOULEVARD DES ROSES, BOULEVARD DES TERMES, BOULEVARD FRÉDÉRIC MISTRAL, CHEMIN DE GRENADE, CHEMIN DE LA CALIFORNIE, CHEMIN DE LA CANTINE, CHEMIN CARMENCTA, CHEMIN DES BRUYÈRES, CHEMIN DES CHÊNES, CHEMIN DES MARINIER, CHEMIN DES ORANGERS, CHEMIN DU PARADOU, CHEMIN DU SANGLIER, ROUTE DE TANNERON, RUE RAOUL ATTALL, AVENUE GIOACCHINO ROSSINI, AVENUE MAURICE UTRILLO, AVENUE HECTOR BERLIOZ, AVENUE JEAN DE LA FONTAINE, AVENUE ALPHONSE DE LA MARTINE, AVENUE VICTOR HUGO, AVENUE DIDEROT, AVENUE CLAUDIO MONTEVERDI, AVENUE MICHEL MONTAIGNE, AVENUE W.A MOZART, AVENUE FRÉDÉRIC MISTRAL, AVENUE MAURICE RAVEL, AVENUE ANTONIO VIVALDI, AVENUE SALVADOR DALL, IMPASSE FRÉDÉRIC MISTRAL, PLACE DES HORIZONS LOINTAINS						
GRASSE	8	13 – Mandelieu-la-Napoule	MANDELIEU LA NAPOULE	0003	Salle Olympie, 126 avenue des Anciens combattants	AVENUE MARÉCHAL DE LATTRE DE TASSIGNY, AVENUE MARCEL PAGNOL, CHEMIN DE L'ESCADRILLE, IMPASSE RAIMU						
GRASSE	8	13 – Mandelieu-la-Napoule	MANDELIEU LA NAPOULE	0004	Annexe mairie Capitou, place de l'Eglise	ALLÉE DU GABRON, AVENUE JANVIER PASSERO, AVENUE DE L'ESTEREL, AVENUE SAINT ANDRÉE, BOULEVARD JEANNE D'ARC, CHEMIN ALPHONSE TREIZE, CHEMIN AUBANEL, CHEMIN DE LA FANFARIGOULE, CHEMIN DE LA FOUAN, CHEMIN DE LA MARNE, CHEMIN DES ARBOUSIERS, CHEMIN DES BRUYÈRES, CHEMIN DES CADES, CHEMIN DES CYSTES, CHEMIN DES FOUGÈRES, CHEMIN DES GROTTES, CHEMIN DES LAVANDES, CHEMIN DES MARGUERITES, CHEMIN DES MATINES, CHEMIN DES MIMOSÉES, CHEMIN DES MYRTES, CHEMIN DES ROMARINS, CHEMIN DES ROSES DE MAL, CHEMIN DU GRAND CHÊNE, CHEMIN DU GRAND PIN, CHEMIN DU TAMBOURIN, CHEMIN EMMANUELLA, CHEMIN FRÉDÉRIC MISTRAL, CHEMIN JEAN AICARD, ESPLANADE DU TAMBOURIN, IMPASSE DU TAMBOURIN, PLACE DE L'EGLISE, PLACE DU SOUVENIR FRANÇAIS, PLACE JEANNE D'ARC, RUE DE BOËRI, RUE DE LA LAITERIE, RUE DE L'EGLISE, RUE DES ECOLES, RUE DES MIMOSISTES, RUE DU CAFÉ, RUE DU CIMETIÈRE, RUE DU GRAND CHÊNE, RUE DU MONUMENT AUX MORTS, RUE LÉON OSELLA, RUE MARIUS MARTIN, RUE SAINT PONS						
GRASSE	8	13 – Mandelieu-la-Napoule	MANDELIEU LA NAPOULE	0005	Capitou 1 école, allée Pierre Cometti	ALLÉE DU GABRON, AVENUE DES ANCIENS COMBATTANTS, BOULEVARD DES MAURES, BOULEVARD D'ARLÈSIE, BOULEVARD DES CIGALES, BOULEVARD DES ESPÉRIDES, BOULEVARD DU ROC FLEURI, BOULEVARD VALMAJOUR, CHEMIN DE LA VERNÈDE, CHEMIN DENIS BODEN, CHEMIN DE BOUMANILLE, CHEMIN DES HESPÉRIDES, CHEMIN HENRI FABRE, IMPASSE DU LAVOIR, RUE CHATEAUBRIAND, RUE DE BOËRI, RUE DE LA VANNERIE, RUE MARIE GIORDANENGO						
GRASSE	8	13 – Mandelieu-la-Napoule	MANDELIEU LA NAPOULE	0006	Capitou 2 école, allée Pierre Cometti	ALLÉE CHARLES NUNGESSER, ALLÉE DIEUDENONNÉ COSTES, ALLÉE FRANÇOIS COLI, ALLÉE GUYNEMER, ALLÉE HÉLÈNE BOUCHER, ALLÉE MAURICE BELLONTE, AVENUE DU GÉNÉRAL GARBAY, AVENUE DU MARÉCHAL LYAUTEY, AVENUE JEAN MERMOZ, AVENUE SAINT EXUPÉRY, CARRAIRE DU VILLAGE, CARRAIRE DU SANTON, CHEMIN DU BON PIN, CHEMIN SAINT CASSIEN, IMPASSE FLORASIANE, PLACE DE L'ETOILE, RUE ANTOINE LAURENT, RUE DE LA TOUR, RUE DU DOCTEUR ESCARRAS, RUE LOUIS BLÉRIOT						
GRASSE	8	13 – Mandelieu-la-Napoule	MANDELIEU LA NAPOULE	0007	École Marie Curie 1, 121 rue Anatole France	AVENUE DES ANCIENS COMBATTANTS, AVENUE JANVIER PASSERO, RUE ANATOLE FRANCE, RUE CHATEAUBRIAND, RUE DES JUUBIERS						
GRASSE	8	13 – Mandelieu-la-Napoule	MANDELIEU LA NAPOULE	0008	Espace Liberté 1, 172 avenue Janvier Passero	AVENUE JANVIER PASSERO, RUE DU STADE						
GRASSE	8	13 – Mandelieu-la-Napoule	MANDELIEU LA NAPOULE	0009	École du Cottage Glycines, avenue de la Mer	AVENUE DE CANNES, AVENUE DE FRÉJUS/PAUL RICARD, AVENUE DE LA MER, BOULEVARD DES ECUREUILS, PLACE DES MIMOSAS, RUE DE LA SIAGNE, RUE DE LA VIGNE, RUE SAINT VINCENT DE PAUL						
GRASSE	8	13 – Mandelieu-la-Napoule	MANDELIEU LA NAPOULE	0010	École les Primevères, allée des Mimosas	ALLÉE CALYPSO, ALLÉE DE LA MARINE ROYALE, ALLÉE DES MIMOSAS, CHEMIN DE L'OLIVET						
GRASSE	8	13 – Mandelieu-la-Napoule	MANDELIEU LA NAPOULE	0011	Ecole les Boutons d'Or 2, 480 avenue du Riou	ALLÉE JACQUES CARTIER, BOULEVARD DE LA TAVERNIÈRE, BOULEVARD DU BON Puits, IMPASSE DE LA TAVERNIÈRE, RUE YVES BRAYER						

Arrêté du 07/05/24			BUREAUX DE VOTE 2024 – ANNEXE 1 : COMMUNES DU DÉPARTEMENT DES ALPES-MARITIMES SAUF LA COMMUNE DE NICE							
ARR.	CIRCO	CANTON	COMMUNE	N° BUREAU	NOM ET ADRESSE DU BUREAU DE VOTE	PÉRIMÈTRE	BUREAU CENTRALISATEUR DE LA COMMUNE	BUREAU CENTRALISATEUR DU CANTON POUR LES ÉLECTIONS DÉPARTEMENTALES	BUREAU CENTRALISATEUR DE LA COMMUNE POUR LES ÉLECTIONS LEGISLATIVES	articles L.12 à L.14
GRASSE	8	13 – Mandelieu-la-Napoule	MANDELIEU LA NAPOULE	0012	Annexe mairie la Napoule, 251 avenue du 23 août	AVENUE DE LA MANCHA, AVENUE DU 23 AOUT, AVENUE DU GÉNÉRAL DE GAULLE, AVENUE HENRI CLEWS, BOULEVARD DE LA GINESTA, BOULEVARD DES CRÊTES, BOULEVARD DU BON PUIS, BOULEVARD DU SAN PEYRE, BOULEVARD FANFARIGOULE, BOULEVARD JACQUES SOUSIELE, CHEMIN DES ABACIERS, CHEMIN DES MAQUIS, CHEMIN DU SAN PEYRE, IMPASSE ADÉLAÏDE, IMPASSE DE L'ISLETTE, IMPASSE DES HAUTES ROCHES, IMPASSE DU BELVÉDÈRE, IMPASSE JOINT, MONTÉE DES CHÊNES VERTS, MONTÉE DES CIGALES, PLACE DE LA FONTAINE, PLACE DES ÉCOLES, PLACE DU BELVÉDÈRE, PLACE DU CHATEAU, PLACE SAINT FÉNÉANT, RUE DU CAPITAINE CORVETTE MARCHE, RUE CHARLES PIERREUGUES, RUE DE LA PLAGE, RUE DE LA POSTE, RUE DE L'ARGENTÈRE, RUE DE L'ENSEIGNURE, RUE DES HORTENSIAS, RUE DU CHANTIER NAVAL, RUE DU PETIT PORT, RUE DU VIEUX PUIS, RUE HONORÉ JEAN CARLE, RUE JEAN AULAS, RUE JEANNE TERRATS, RUE SANTO REINO				
GRASSE	8	13 – Mandelieu-la-Napoule	MANDELIEU LA NAPOULE	0013	Minelle 1 école, boulevard Jean Saint Martin	ALLÉE DES PIES GRIÈCHES, ALLÉE VERTE, AVENUE DE FRÉJUS/PAUL RICARD, AVENUE AUGUSTE RENOIR, AVENUE BAGATELLE, AVENUE CHAGALL, AVENUE DE PROVENCE, AVENUE DES BERGERONNETTES, AVENUE DES ROSSIGNOLS, AVENUE DU GRAND COTEAU, AVENUE DU MARÉCHAL FOCH, AVENUE DU MARÉCHAL LECLERC, AVENUE EMILE BAUDIN, AVENUE JEAN VILLON, AVENUE LOUISIANE, AVENUE MATHIS, AVENUE PASTEUR, AVENUE PAUL CÉZANNE, AVENUE PICASSO, AVENUE SAINT HONORAT, CHEMIN DE CAPOULIE, CHEMIN DE MAURE VIEIL, CHEMIN DES GONGUES, CHEMIN DU PIVERT, IMPASSE DES SERINS, IMPASSE DES TOURTERELLES, PASSAGE DES HUPPES				
GRASSE	8	13 – Mandelieu-la-Napoule	MANDELIEU LA NAPOULE	0014	Minelle 2 école, boulevard Jean Saint Martin	ALLÉE DES VERGNES, ALL. MARTIN, CHEMIN DE LA VIEILLE FERME, RUE DE ROUMANILLE, RUE DES BRUYÈRES, RUE EMMA, RUE JEAN-BAPTISTE LAUGIER, RUE JEAN GIONO, RUE LUCIEN GAULLIN, RUE MISTRALIENNE, RUE ROSE DE MAI, RUE VICTOR TUBY				
GRASSE	8	13 – Mandelieu-la-Napoule	MANDELIEU LA NAPOULE	0015	Espace Liberté 2, 172 avenue Janvier Passero	AVENUE DE CANNES, AVENUE DE LA CARRAÏRE, AVENUE DES MAGNANRELLES, AVENUE DES MUSSUGUES, AVENUE JANVIER PASSERO, AVENUE PRINCESSE ZITA, CHEMIN DE TANNERON, MONTÉE DE LA CABRE D'OR, MONTÉE DES BERGERS, PASSAGE ZITA, PLACE DE LA LIBERTÉ, RUE ALPHONSE DAUDET, RUE CHARLES DE MOUCHY, RUE DE CAYLUS				
GRASSE	8	13 – Mandelieu-la-Napoule	MANDELIEU LA NAPOULE	0016	Centre de Loisirs 1, avenue de la République	ALLÉE DES GOLFEURS, ALLÉE DES LAURIERS, ALLÉE DES OLIVIERS, AVENUE DE FRÉJUS/PAUL RICARD, AVENUE DES PINS/LOUISE MOREAU, AVENUE DES CHÊNES LIÈGES, AVENUE MARÉCHAL JOINT, AVENUE ROBERT SCHUMAN, BOULEVARD EMILE CARBON, BOULEVARD ESTEREL PARC, BOULEVARD LOUIS PAULHAN, CAMIN ESCOUNDOU, IMPASSE DES EGLANTIERS, IMPASSE PAULHAN, RUE DU CHAMP DE COURSE, RUE LÉO BRUN, VOIE ROMAINE				
GRASSE	8	13 – Mandelieu-la-Napoule	MANDELIEU LA NAPOULE	0017	Ecole Marie Curie 2, 710 , avenue Janvier Passero	AVENUE BEAUSITE, AVENUE JANVIER PASSERO, AVENUE DES CHEVREFEUILLES, BOULEVARD BELLEVUE, BOULEVARD DES MAGNOLIAS, CHEMIN DES CÈDRES, CORNICHE D'AZUR, CORNICHE DES ÎLES, CORNICHE DES PRIMEVÈRES, CORNICHE DES SANTOLINES, IMPASSE DE LA SUMERIE				
GRASSE	8	13 – Mandelieu-la-Napoule	MANDELIEU LA NAPOULE	0018	Centre de Loisirs 2, avenue de la République	AVENUE DES CANNES, AVENUE JEAN MONNET, RUE DES CYCLAMENS, RUE DU COLONNEL ALARY, RUE LÉO BRUN, RUE MADAME DE SÉVIGNÉ				
GRASSE	8	13 – Mandelieu-la-Napoule	MANDELIEU LA NAPOULE	0019	Ecole du Cottage Mimosas, 49 rue de la Ferme Rouge	AVENUE DE LA MER, AVENUE GASTON DE FONTMICHEL, BOULEVARD DES ECUREUILS, CHEMIN DE LA ROUBINE, CHEMIN LEVASSOR, RUE DE LA FERME ROUGE, RUE DE LA SIAGNE, RUE DES BOUGAINVILLIERS, RUE DE LA PINÉA, TRAVERSE DANTE ALIGHIERI, TRAVERSE DE LA VIGNE				
GRASSE	8	13 – Mandelieu-la-Napoule	MANDELIEU LA NAPOULE	0020	Ecole les Boutons d'Or 1, 480 avenue du Riou	ALLÉE DE LA MARINE ROYALE, ALLÉE DES CLUBS, ALLÉE JACQUES CARTIER, AVENUE DU RIOU, AVENUE DU 23 AOUT, ROUTE DU GOLF				
NICE	5	24 – Tourrette-Levens	MARIE	0001	Mairie de Marie, place de la Mairie	TOUTE LA COMMUNE				
GRASSE	2	11 – Grasse-1	MAS (LE)	0001	Mairie, 16 route de Saint Auban	TOUTE LA COMMUNE				
NICE	2	26 – Vence	MASSOINS	0001	Mairie, place Hôtel de Ville	TOUTE LA COMMUNE				
NICE	4	14 – Menton	MENTON	0001	Centre ville, hôtel de ville, 17 rue de la République	PLACE ARDOINO+RUE DE LA REPUBLIQUE (11 À FIN ET 18 À FIN)+RUE HONORINE+RUE MAX BAREL+RUE SAINT- CHARLES+RUE SAINTE-ANNE+RUE VILLAREY	X	canton 14 – Menton		X
NICE	4	14 – Menton	MENTON	0002	Centre ville, Ecole de l'Hôtel de Ville, rue saint Charles	CHEMIN DE LA PINÈDE+CHEMIN DES RIGAUDIS+CHEMIN DU COLLEGE+PLACE SAINT-ROCH+PLATEAU SAINT-MICHEL+PROMENADE DU SOLEIL (1352 À 1770)+ROUTE DES CIAPPES+RUE D'ADHEMAR DE LANTAGNAC+RUE DE LA REPUBLIQUE (1 À 9 ET 2 À 16)+RUE HENRI GREVILLE (1 À FIN ET 28 À FIN)+RUE PARTOUNEAUX (17 À FIN ET 24 À FIN)+SQUARE HENRY BENNETT+TRAVERSE BELLECOUR				
NICE	4	14 – Menton	MENTON	0003	Centre ville, Ecole de l'Hôtel de Ville, rue saint Charles	CAPITAINE VIEUX PORT +DESCENTE DU PETIT PORT +IMPASSE DES FOURS+IMPASSE DU CAP+PLACE AUX HERBES+PLACE DU CAP+PLACE DU PETIT PORT+PLACE FONTANA+PLACE GEORGES CLEMENCEAU+PLACE THEOPHILE FORNARI+QUAI DE MONTLEON+QUAI GORDON BENNETT+RUE CIAPETTA+RUE DES MARINS+RUE DU BASTION+RUE DU JONQUIER+RUE DU VIEUX-COLLEGE+RUE EDOUARD SICARD+RUE GELIS+RUE GENERAL GAILLARD+RUE SAINT MARC+RUE PIETTA+RUE SAINT MICHEL+RUE SIDI BRAHIM+RUE TRENCA+TRAVERSE DU BASTION+AV.FELIX FAURE+AV.FELIX FAURE (4 À FIN ET 15 À FIN)				
NICE	4	14 – Menton	MENTON	0004	Centre ville, Ecole de l'Hôtel de Ville, rue saint Charles	BD.DU FOSSAN+CHEMIN DE LA BELLE BRISE+CHEMIN DES BELLEVESASSES+CHEMIN DU PAROPERT+PLACE DU MUSEE+RUE DU FOSSAN+RUE GUYAU+RUE LIEUTENANT BOSANO+RUE LOREDAN LARCHEY+RUE MAGENTA+RUE MARNE-MARECHAL JOFFRE+TRAVERSE DU PALMIER+ESCALIER LEOPOLD BERNSTAMM				
NICE	4	14 – Menton	MENTON	0005	Résidence du Louvre, rue du Louvre	ALLEE DES ACACIAS+ALLEES DE NAMUR+CHEMIN DES TERRES CHAUDES+ESCALIER DES ORANGERS+PROMENADE MARECHAL LECLERC (JUSQU'AU 30)+RUE DU COLONEL HEBERT+RUE HARPIGNIES+RUE PIETRA SCRITTA (1 À 29 ET 2 À 18)				
NICE	4	14 – Menton	MENTON	0006	Résidence du Louvre, rue du Louvre	ALLEE JANE WITHNEY+ALLEE LOUIS MORENO+AV. BOYER+AV.CARNOT+AV.DE VERDUN+AV.FELIX FAURE (1 À 13 ET 2)+IMPASSE BOTTA+IMPASSE MAYEN+PROMENADE DU SOLEIL (961 À 1292)+RUE ARDOINO+RUE DU LOUVRE+RUE HENRI GREVILLE (2 À 26)+RUE ISOLA+RUE PARTOUNEAUX (1 À 15 ET 2 À 22)+RUE PASTEUR+RUE PRATO+RUE URBANA				
NICE	4	14 – Menton	MENTON	0007	Résidence du Louvre, rue du Louvre	AV.DE LA GARE+AV.DE SOSPEL (1 À 47)+AV.EDOUARD VII+AV.THIERS+COURS GEORGE V+PLACE DES VICTOIRES+RUE MASSENA+RUE VICTOR HUGO				

Arrêté du 07/05/24			BUREAUX DE VOTE 2024 – ANNEXE 1 : COMMUNES DU DÉPARTEMENT DES ALPES-MARITIMES SAUF LA COMMUNE DE NICE									
ARR.	CIRCO	CANTON	COMMUNE	N° BUREAU	NOM ET ADRESSE DU BUREAU DE VOTE	PÉRIMÈTRE	BUREAU CENTRALISATEUR DE LA COMMUNE	BUREAU CENTRALISATEUR DU CANTON POUR LES ELECTIONS DEPARTEMENTALES	BUREAU CENTRALISATEUR DE LA COMMUNE POUR LES ELECTIONS LEGISLATIVES	articles L.12 à L.14		
NICE	4	14 – Menton	MENTON	0008	La Condamine, Ecole de la Condamine, rue Morgan	AV.RIVIERA+CHEMIN DU ROSAIRE+IMPASSE DES CABROLLES+IMPASSE DES SOURCES+IMPASSE DES VIOLETTES+MONTEE DU LUTETIA+MONTEE JEANSOULIN+ROUTE DES VIGNASSES+TRAVERSE DES SŒURS MUNET+TRAVERSE MONT-FLEURI						
NICE	4	14 – Menton	MENTON	0009	La Condamine, Ecole de la Condamine, rue Morgan	AV.COCHRANE+COURS DU CENTENAIRE (242 À 462 ET 369 À 509)+RUE ALBERT 1ER+RUE AMIRAL COURBET+RUE DES FRERES PICCO+RUE HENRY BENNETT+RUE MORGAN						
NICE	4	14 – Menton	MENTON	0010	La Condamine, Ecole de la Condamine, rue Morgan	ALLEE DE LA VIERGE+AV.DE L'OLIVERAIE+AV.DES ALLIES (2 À 76)+RUE DES SŒURS MUNET+RUE JEANNE+RUE JEANSOULIN+RUE JULIETTE+ RUE VALLIERE						
NICE	4	14 – Menton	MENTON	0011	Le Borrigo Ecole Maternelle Germaine Coty, rue Morgan	AV.CARNOT (1 À 21 ET 2 À 20)+AV.CERNUSCHI (1 À 47 CÔTÉ IMPAIR)+AV.DE LA MADONE (9 À FIN CÔTÉ IMPAIR)+AV.DES BRUYERES+AV.DU PIGAUTIER+AV.GASPARD MEDECIN+AV.GENERAL DE GAULLE (28 À FIN CÔTÉ PAIR)+AV.MARECHAL JUIN+CLOS DES LUCIOLES+COURS DU CENTENAIRE (1 À 137 ET 2 À 182)+PROMENADE DU SOLEIL (592 À 960)						
NICE	4	14 – Menton	MENTON	0012	Le Borrigo Ecole Maternelle Germaine Coty, rue Morgan	ALLEE DES ARBOUSIERS+ALLEE DES HESPERIDES+ALLEE DU 8 MAI 1945+AV.CERNUSCHI (49 À 81)+AV.GUILLEMIER DE PROVENCE+CHEMIN DE SAINTE-AGNES+CHEMIN DES MIMOSAS+CHEMIN DU VAL D'ANAUD+CORNICHE SERRES LA MADONE+RUE DES VENTO						
NICE	4	14 – Menton	MENTON	0013	Le Borrigo, Ecole André Guillevin, avenue des Acacias	AV, DES ACACIAS (1 À FIN CÔTÉ IMPAIR)						
NICE	4	14 – Menton	MENTON	0014	Le Borrigo, Ecole André Guillevin, avenue des Acacias	AV.CERNUSCHI (83 À FIN)+AV.DES ACACIAS (0 À FIN CÔTÉ PAIR)+AV.DES ALLIES (76 À FIN)+CHEMIN SAISSI (CH.SUILLET)+QUARTIER PIOGGERO+ROUTE DES CABROLLES+RUE DU DOYEN JEAN LEPINE						
NICE	4	14 – Menton	MENTON	0015	Le Borrigo, Ecole André Guillevin, avenue des Acacias	CHEMIN DU SUILLET+IMPASSE DES CITRONNIERS+VAL DES CASTAGNINS (1 À 89 IMPAIR ET 2 À 88 PAIR)						
NICE	4	14 – Menton	MENTON	0016	Le Suiilet, Maternelle René Cassin, chemin du Suiilet	AV.DE PRADE+QUARTIER DES PRIMEVERES+VAL DES CASTAGNINS (90 À FIN CÔTÉ PAIR ET 91 À FIN CÔTÉ IMPAIR)						
NICE	4	14 – Menton	MENTON	0017	Le Careï, Maternelle du Careï, Traverse Boraschi	AV.DE SOSPEL (117 À 121)+ROUTE DE SOSPEL (1 À 95)+TRAVERSE BORASCHI						
NICE	4	14 – Menton	MENTON	0018	Le Careï, Maternelle du Careï, Traverse Boraschi	CHEMIN DES CAGUENDRIES+CHEMIN JEANNE D'ARC+VAL DU CAREI (2 À 126 CÔTÉ PAIR)						
NICE	4	14 – Menton	MENTON	0019	Le Careï, Maternelle du Careï, Traverse Boraschi	AV.DE SOSPEL (49 À 115)+CHEMIN DES MOULINS+CHEMIN DES MULETS+CORNICHE ANDRE TARDIEU+PROMENADE MARECHAL LECLERC (DU 32 À FIN PAIR)+QUARTIER DES VIGNASSES+ROUTE DE L'ANNONCIADE+RUE PIETRA SCRITTA (20 À FIN CÔTÉ PAIR ET 31 À FIN CÔTÉ IMPAIR)						
NICE	4	14 – Menton	MENTON	0020	Vieux Menton, Ecole Frédéric Mistral, place de la Conception	ALLEE DE LA TOUR+BD.DE GARAVAN (1 À 5 CÔTÉ IMPAIR ET 2 À 8 CÔTÉ PAIR)+CHEMIN COLLE INFERIEURE+CHEMIN DU BAOUSET+IMPASSE DES CAPUCINS+IMPASSE DES ECOLES PIES+PLACE DE LA CONCEPTION+PLACE PRINCE HONORE II+ROUTE DE CASTELLAR+ROUTE DU BAOUSET+RUE DE BREA+RUE DE LA CONCEPTION+RUE DES ECOLES PIES+RUE DES LOGETTES+RUE DU GRENADIER+TRAVERSE DE BREA						
NICE	4	14 – Menton	MENTON	0021	Vieux Menton, Ecole Frédéric Mistral, place de la Conception	CHEMIN COLLE SUPERIEURE+CHEMIN DU TRABUQUET+DESCENTE CAPODANA+DESCENTE LAMPEDOSA+ESCALIER SAINT-JULIEN+IMPASSE CAPODANA+IMPASSE DU PALMIER+IMPASSE DU VIEUX-CHÂTEAU+MONTEE DU SOUVENIR+PLACE EGLISE SAINT MICHEL+PLACE SAINT-JULIEN+PROMENADE DU VAL DE MENTON+QUAI BONAPARTE+RAMPES CHANOINE GOUGET+RAMPES EGLISE SAINT-MICHEL+RUE ACQUASSOMA+RUE CAPODANA+RUE DE L'AGRICULTURE+RUE DE LA COTE+RUE DU PALMIER+RUE DU VIEUX-CHATEAU+RUE LAMPEDOSA+RUE LONGUE+RUE MATTONI+TRAVERSE DES DIAMANTS+TRAVERSE DU PAROPERT+TRAVERSE DU SOUVENIR+TRAVERSE DU VIEUX-CHATEAU+TRAVERSE MATTONI+TRAVERSE SAINT JULIEN						
NICE	4	14 – Menton	MENTON	0022	Garavan, école Alphonse Daudet, 4 avenue saint Jacques	B.DE GARAVAN (7 À 93 ET 10 À 80)+PORTE DE FRANCE						
NICE	4	14 – Menton	MENTON	0023	Garavan, école Alphonse Daudet, 4 avenue saint Jacques	AV.ARISTIDE BRIAND+AV.BLASCO IBANEZ+AV.KATHERINE MANSFIELD+AV.LAURENTI+AV.SAINT-JACQUES+CHEMIN BELLA VISTA+CHEMIN DES COLOMBIERES+CHEMIN DES CUSES+CHEMIN DES GUILLONS+CHEMIN DES WISGANDIAS+CHEMIN DU PERROQUET+CHEMIN DU PEYRONNET+CHEMIN FLEURI+CHEMIN VALLAVA+IMPASSE DES JASMIN+NOUVEAU PORT DE GARAVAN+PISTE DE LA GIRAUDE+PROMENADE DE LA MER+PROMENADE REINE ASTRID+QUARTIER DU MOUNIE+ROUTE DU SUPER GARAVAN+RUE FERDINAND BAC+RUE SAINT-LAURENT+RUE WEBB ELLIS+SENTIER DES OLIVIERES+SQUARE FERDINAND DE LESSEPS+SQUARE VICTORIA+TERRE PLEIN DE GARAVAN						
NICE	4	14 – Menton	MENTON	0024	Val de Gorbio, école Marcel Pagnol, 25 rue Paul Morillot	VAL DE GORBIO (41 À FIN ET 90 À FIN)						
NICE	4	14 – Menton	MENTON	0025	Val de Gorbio, école Marcel Pagnol, 25 rue Paul Morillot	ALLEE DES GLYCINES+AV.DE LA MADONE (1 À 7)+AV.FLORETTE+AV.GENERAL DE GAULLE (1 ET 2 À 26)+AV.JEAN MONNET+IMPASSE DE LA MAISON RUSSE+PROMENADE DU SOLEIL+RUE ANTOINE PEGLION+RUE PAUL MORILLOT+SENTIER DU MOULIN+SQUARE ARMAND FERNANDEZ+VAL DE GORBIO (1 À 39 ET 2 À 88)						
NICE	4	14 – Menton	MENTON	0026	Saint Roman, Ecole Saint Exupéry, 380 avenue Saint Roman	ALLEE CANTA MERLOU+AV.DES CHENES+AV.DU REQUIER+AV.SAINT ROMAN+ROUTE DU MONT GROS+RUE ANTOINE DE SAINT-EXUPERY+RUE DES ETOILES						
NICE	4	14 – Menton	MENTON	0027	Saint Roman, Ecole Saint Exupéry, 380 avenue Saint Roman	ALLEE DU STADE+ROUTE DE SOSPEL (96 À FIN)+ VAL DU CAREI (128 À FIN) – HAMEAU DE MONTI						
Grasse	9	12 – Grasse – 2	MOUANS-SARTOUX	0001	Hôtel de ville – place du Général de Gaulle	PLACE DU GÉNÉRAL DE GAULLE, RUE PASTEUR, RUE DE LA RÉPUBLIQUE, RUE DU CHÂTEAU, AVENUE DE CANNES	X				X	
Grasse	9	12 – Grasse – 2	MOUANS-SARTOUX	0002	Ecole de l'Orée du bois 1 – 120, route de Tiragon	ROUTE DE TIRAGON, ROND POINT DE TIRAGON, ROUTE DE LA ROQUETTE, TRAVERSE DE LA NARTASSIÈRE, AVENUE DE LA GRAND'PIÈCE,						
Grasse	9	12 – Grasse – 2	MOUANS-SARTOUX	0003	Le Château – rue du Château	RUE DU CHÂTEAU, PLACE SUZANNE DE VILLENEUVE, TRAVERSE ESTOURNEL, CHEMIN DES BASTIONS, ALLÉE DES PILONS, AVENUE DE GRASSE						
Grasse	9	12 – Grasse – 2	MOUANS-SARTOUX	0004	Salle Léo Lagrange 1- place des anciens Combattants	PLACE DES ANCIENS COMBATTANTS, ALLÉE MONSART, AVENUE DE CANNES, ALLÉE DES ECOLES, CHEMIN DES GORETTES						

Arrêté du 07/05/24			BUREAUX DE VOTE 2024 – ANNEXE 1 : COMMUNES DU DÉPARTEMENT DES ALPES-MARITIMES SAUF LA COMMUNE DE NICE							
ARR.	CIRCO	CANTON	COMMUNE	N° BUREAU	NOM ET ADRESSE DU BUREAU DE VOTE	PÉRIMÈTRE	BUREAU CENTRALISATEUR DE LA COMMUNE	BUREAU CENTRALISATEUR DU CANTON POUR LES ELECTIONS DEPARTEMENTALES	BUREAU CENTRALISATEUR DE LA COMMUNE POUR LES ELECTIONS LEGISLATIVES	articles L.12 à L.14
Grasse	9	12 – Grasse – 2	MOUANS-SARTOUX	0005	Médiathèque – avenue de Cannes	AVENUE DE CANNES, ROND POINT DES DROITS DE L'ENFANT, RUE DE LA GARE, ALLÉE DES ECOLES, PLACE DES ANCIENS COMBATTANTS.				
Grasse	9	12 – Grasse – 2	MOUANS-SARTOUX	0006	CCAS – Square de la Poste	SQUARE DE LA POSTE, ALLÉE DE LA POSTE, AVENUE DE CANNES, AVENUE MARCEL JOURNET, ALLÉE LUCIE AUBRAC, PLACE DES POILUS				
Grasse	9	12 – Grasse – 2	MOUANS-SARTOUX	0007	CAM – chemin des Plantiers	CHEMIN DES PLANTIERS, AVENUE DE GRASSE, ALLÉE DES ROSES, RUE DE LA MAGNANERIE, AVENUE EVELYNE BERTRAND				
Grasse	9	12 – Grasse – 2	MOUANS-SARTOUX	0008	Salle Gabrielle Roustant – 31 rue des Magnans	RUE DES MAGNANS, TRAVERSE DES MAGNANS, ALLÉE DES MAGNANS, AVENUE DE CANNES, ALLÉE DU PARC, ALLÉE ALAIN MIMOUN, ROUTE DE PÉGOMAS				
Grasse	9	12 – Grasse – 2	MOUANS-SARTOUX	0010	Salle Léo Lagrange 2 – place des anciens Combattants.	PLACE DES ANCIENS COMBATTANTS, ALLÉE MONSART, AVENUE DE CANNES, ALLÉE DES ECOLES, CHEMIN DES GORETTES				
Grasse	9	12 – Grasse – 2	MOUANS-SARTOUX	0009	Ecole de l'Orée du bois 2 – 120, route de Tiragon	ROUTE DE TIRAGON, ROND POINT DE TIRAGON, ROUTE DE LA ROQUETTE, TRAVERSE DE LA NARTASSIÈRE, AVENUE DE LA GRAND'PIÈCE,				
GRASSE	9	9 – Le Cannet	MOUGINS	0001	Hôtel de Ville, Place commandant Lamy	AV MAL DE LATTRE DE TASSIGNY AVENUE DE LA VICTOIRE AVENUE DU MOULIN DE LA CROIX AVENUE FONT ROUBERT AVENUE JEAN-CHARLES MALLET AVENUE PAUL ROBERT DU 0 AU 544 BOULEVARD CLEMENT REBUFFEL DU 1 AU 545 BOULEVARD CLEMENT REBUFFEL DU 0 AU 9998 BOULEVARD COURTELINE DU 1 AU 1277 BOULEVARD COURTELINE CHEMIN DE BIGAUD CHEMIN DE FONT-NEUVE CHEMIN DE LA BOYERE CHEMIN DE LA MOUGINE CHEMIN DE LA VIEILLE FONTAINE CHEMIN DE LERINS CHEMIN DE L'HORIZON DU 0 AU 578 CHEMIN DE L'HUBAC DU 1 AU 519 CHEMIN DE L'HUBAC CHEMIN DEI ROURES CHEMIN DES COLLES CHEMIN DES MOINES CHEMIN DES RESTANQUES DU 574 AU 574 CHEMIN DU FASSUN CHEMIN DU MOULIN CHEMIN SAINT SEBASTIEN DOMAINE DU REDON IMPASSE DE LA REDEMPTION IMPASSE DU COMMANDANT LAMY IMPASSE LOU CALADOU LA DRAILLE LA MOUGINE PLACE DE L'EGLISE PLACE DES MURIERS PLACE DES PATRIOTES PLACE DU COMMANDANT LAMY PLACE DU LIEUTENANT ISNARD RUE COMMANDEUR RUE DE LA GLISSADE RUE DES COURANTS D'AIR RUE DES ESCARASSES RUE DES ISNARDONS RUE DES LOMBARDS RUE DES MURIERS RUE DES ORFEVRES RUE DU BADIER RUE DU COLONEL ROUSTAN RUE DU MARECHAL FOCH RUE DU MOULIN RUE DU VALLAT RUE HONORE HENRY TRAV. DE LA VIEILLE FONTAINE TRAVERSE CAMP-CHABERT RUE DES FAYSSINES RUE DES MIGRANIERS	X			X

Arrêté du 07/05/24			BUREAUX DE VOTE 2024 – ANNEXE 1 : COMMUNES DU DÉPARTEMENT DES ALPES-MARITIMES SAUF LA COMMUNE DE NICE								
ARR.	CIRCO	CANTON	COMMUNE	N° BUREAU	NOM ET ADRESSE DU BUREAU DE VOTE	PÉRIMÈTRE	BUREAU CENTRALISATEUR DE LA COMMUNE	BUREAU CENTRALISATEUR DU CANTON POUR LES ELECTIONS DEPARTEMENTALES	BUREAU CENTRALISATEUR DE LA COMMUNE POUR LES ELECTIONS LEGISLATIVES	articles L.12 à L.14	
GRASSE	9	9 – Le Cannet	MOUGINS	0002	Les Oiseaux, Dojo, 1835 avenue Notre Dame de Vie	ALLEE DE LA BERGERIE ALLEE DE LA CHAUMIERE ALLEE DE LA FERME ALLEE DE LA GRANGE ALLEE DE L'ATRE ALLEE DE L'ESPERANCE ALLEE DES BREGUIERES ALLEE DES CEDRES ALLEE DES GERANIUMS ALLEE DU MANOIR ALLEE DU MANOIR N 1 ALLEE MAURICE GRIDAINE ANCIEN CHEMIN DE CAMPANE AVENUE DE GRASSE AVENUE DE LA VALMASQUE AVENUE DE L'ORANGERAIE AVENUE DES OLIVIER-S LES CLOS AVENUE DES PARCS AVENUE DES PINS-LES CLOS AVENUE MARCEL VEDRINE AVENUE NOTRE DAME DE VIE CHEMIN DE BEL-AIR CHEMIN DE FONT-FOUQUIER CHEMIN DE FONT-MERLE CHEMIN DE LA CHAPELLE CHEMIN DE LA JAINE CHEMIN DE LA JAINE HAUTE CHEMIN DE L'ESTEREL-LE GUILLET CHEMIN DE L'ETANG CHEMIN DES EAUX CHEMIN DES ILES CHEMIN DES SOURCES CHEMIN DU BELVEDERE CHEMIN DU SANCTUAIRE CHEMIN PABLO PICASSO IMPASSE BEL AIR IMPASSE DE BIGAUD IMPASSE DES CERISIERS IMPASSE NOTRE DAME DE VIE PROMENADE DE L'ETANG					
GRASSE	9	9 – Le Cannet	MOUGINS	0003	Les Cabrières 1, école maternelle, 1517 avenue maréchal Juin	ALLEE DE LA TRAVERSIERE AVENUE DES IRIS AVENUE DES JASMIN AVENUE DES ROSES - LES PINS DU 887 AU 1764 AVENUE DU MARECHAL JUIN DU 888 AU 1815 AVENUE DU MARECHAL JUIN CHEMIN DE CAMPANE CHEMIN DE LA PATINOIRE CHEMIN DE LA TRAVERSIERE DU 0 AU 548 CHEMIN DE L'ESPAGNOL DU 1 AU 701 CHEMIN DE L'ESPAGNOL CHEMIN DE VAUMARRE CHEMIN DES CIGALES CHEMIN DES LUCIOLES CHEMIN DU BOSQUET DU 0 AU 718 CHEMIN DU CHATEAU DU 1 AU 803 CHEMIN DU CHATEAU CHEMIN DU COUCHANT DU 0 AU 573 CHEMIN DU FASSUN DU 575 AU 9999 CHEMIN DU FASSUN CHEMIN NOTRE DAME DE VIE IMPASSE DE CAMPANE IMPASSE DES BLEUETS IMPASSE DES CABRIERES ALLEE DES LILAS PLACE DES PINS - LES PINS TRAVERSE DU PAS DE MARIE ALLEE DES CIGALES					

Arrêté du 07/05/24			BUREAUX DE VOTE 2024 – ANNEXE 1 : COMMUNES DU DÉPARTEMENT DES ALPES-MARITIMES SAUF LA COMMUNE DE NICE								
ARR.	CIRCO	CANTON	COMMUNE	N° BUREAU	NOM ET ADRESSE DU BUREAU DE VOTE	PÉRIMÈTRE	BUREAU CENTRALISATEUR DE LA COMMUNE	BUREAU CENTRALISATEUR DU CANTON POUR LES ELECTIONS DEPARTEMENTALES	BUREAU CENTRALISATEUR DE LA COMMUNE POUR LES ELECTIONS LEGISLATIVES	articles L.12 à L.14	
GRASSE	9	9 – Le Cannet	MOUGINS	0004	Le Val, foyer Charles Maillan, 224 avenue Pibonson	ALLEE DE LA ROSERAIE ALLEE SAINT BARTHELEMY AVENUE DE PIBONSON CHEMIN D'ANGOIN CHEMIN DE COUDOURON CHEMIN DE LA CARRAIRE CHEMIN DE LA COMMUNE CHEMIN DU CLOS D'EMBERTRAND CHEMIN DU MIRACLE CHEMIN SAINT BARTHELEMY IMPASSE ALLEE DE LA ROSERAIE IMPASSE DE LA CARRAIRE IMPASSE DES GRANDS PINS IMPASSE SAINT BARTHELEMY ALLEE DE LA COLETTE					
GRASSE	9	9 – Le Cannet	MOUGINS	0005	Saint Martin 1, école primaire, 841 avenue de la Plaine	ALLEE BEAUSOLEIL DU 0 AU 646 AVENUE DE LA PLAINE DU 1 AU 699 AVENUE DE LA PLAINE AVENUE SAINT MARTIN CHEMIN DES ROMAINS CHEMIN DU CHATEAU DE CURRAULT CHEMIN DU VALLON D'AUSSEL IMP.ANCIEN CH. DE LA ROQUETTE IMPASSE DES COLLINES LE VAL D'AUSSEL ROUTE DE LA ROQUETTE					
GRASSE	9	9 – Le Cannet	MOUGINS	0006	Espace Seniors, 294 avenue de l'Hubac	du 0 au 294 AVENUE DE L'HUBAC du 0 au 446 AVENUE DE TOURNAMY du 1 au 415 AVENUE DE TOURNAMY du 0 au 886 AVENUE DU MARECHAL JUIN du 1 au 887 AVENUE DU MARECHAL JUIN AVENUE JUYETTE du 545 au 9998 BOULEVARD CLEMENT REBUFFEL du 546 au 9999 BOULEVARD CLEMENT REBUFFEL du 1278 au 9999 BOULEVARD COURTELINE CHEMIN DE LA CALADE CHEMIN DU RAIDILLON IMPASSE DES BELLEVUES IMPASSE JUYETTE CHEMIN DU SERRE					
GRASSE	9	9 – Le Cannet	MOUGINS	0007	L'Aubarède, Maison des Associations, 1050 chemin Carimaï	AVENUE DE L'AUBAREDE AVENUE DES CHENES-L'AUBAREDE AVENUE DES FLEURS AVENUE DES GENETS-L'AUBAREDE AVENUE DES LAURIERS ROSES AVENUE DES MIMOSAS AVENUE DES OLIVIER-S-L'AUBAREDE AVENUE LAMARTINE AVENUE MARECHAL LYAUTEY AVENUE REGINA AVENUE VICTOR HUGO CHEMIN DE CARIMAI DU 549 AU 9998 CHEMIN DE L'ESPAGNOL DU 702 AU 9999 CHEMIN DE L'ESPAGNOL CHEMIN DES PEUPLIERS CHEMIN DES PRIMEVERES DU 1 AU 9999 CHEMIN DU REFUGE IMPASSE DU REFUGE IMPASSE LAMARTINE					
GRASSE	9	9 – Le Cannet	MOUGINS	0008	Les Campelières, salle des Agrès, Gymnase, 2307 avenue Maréchal Juin	ALLEE DES AMANDIERS ALLEE DES ANTHEMIS ALLEE DES CYPRES ANCIEN CHEMIN DE MOUGINS AVENUE DES ALLIES AVENUE DES CLOS AVENUE DU LIEUTENANT DEVAYE DU 1765 AU 9998 AVENUE DU MARECHAL JUIN DU 1816 AU 9999 AVENUE DU MARECHAL JUIN CHEMIN DE FAISOLE CHEMIN DE FONT-GRAISSAN CHEMIN DE LA GARRIGUE CHEMIN DE PROVENCE CHEMIN DES CAMPELIERES CHEMIN DES LAURIERS CHEMIN DES ROURES VERTS DU 719 AU 9998 CHEMIN DU CHATEAU DU 804 AU 9999 CHEMIN DU CHATEAU CHEMIN DU PICCOLARET CHEMIN DU REFUGE IMPASSE DES PINS - LES PINS ROUTE DU CANNET					

Arrêté du 07/05/24			BUREAUX DE VOTE 2024 – ANNEXE 1 : COMMUNES DU DÉPARTEMENT DES ALPES-MARITIMES SAUF LA COMMUNE DE NICE							
ARR.	CIRCO	CANTON	COMMUNE	N° BUREAU	NOM ET ADRESSE DU BUREAU DE VOTE	PÉRIMÈTRE	BUREAU CENTRALISATEUR DE LA COMMUNE	BUREAU CENTRALISATEUR DU CANTON POUR LES ELECTIONS DEPARTEMENTALES	BUREAU CENTRALISATEUR DE LA COMMUNE POUR LES ELECTIONS LEGISLATIVES	articles L.12 à L.14
GRASSE	9	9 – Le Cannet	MOUGINS	0009	Le Devens 1, école maternelle, 70 chemin du Pigeonnier	ALLEE DES ACANTHES ALLEE DES MAGNOLIAS ALLEE DES MYRTES ALLEE DES SANTOLINES ALLEE DES YUCCAS ALLEE DU POETE ALLEE DU REDON AVENUE DE L'ESTEREL-ST BASILE AVENUE DES ALPES AVENUE DES CHENES-SAINT BASILE DU 0 AU 264 AVENUE DU GOLF DU 1 AU 205 AVENUE DU GOLF AVENUE GENERAL DE GAULLE AVENUE MAURICE DONAT AVENUE SAINT BASILE CHEMIN DES HORTS DE LA SALLE CHEMIN DU CAMP LAUVAS CHEMIN DU SANTON IMPASSE AVENUE DES ALPES RUE DOCTEUR ANTOINE RANCE				
GRASSE	9	9 – Le Cannet	MOUGINS	0010	Le Devens 2, école maternelle, 70 chemin du Pigeonnier	ALLEE DE LA CASCADE ALLEE DE L'ORME ALLEE DES ACACIAS ALLEE DES ANEMONES ALLEE DES GENETS-LA PEYRIERE ALLEE DES HAUTS DE L'ETANG ALLEE DES LENTISQUES ALLEE DES ORMES ALLEE DES PINS-LA PEYRIERE ALLEE DES ROSES - LA PEYRIERE ALLEE DES THUYAS ALLEE GAZAN ALLEE PIERRE DE COUBERTIN DU 207 AU 9999 AVENUE DU GOLF DU 266 AU 9998 AVENUE DU GOLF CHEMIN DE LA BOUILLIDE CHEMIN DE LA TIRE CHEMIN DU DEFENDS CHEMIN DU PIGEONNIER PLACE DU DOMAINE ROND-POINT DES OLIVIERS ROUTE DE LA PEYRIERE ROUTE DES OLIVIERS-LA PEYRIERE ROUTE DES ROMARINS ROUTE DU COL ROUTE DU GRAND CHENE SQUARE DU GOLF ALLEE SAINT BASILE				
GRASSE	9	9 – Le Cannet	MOUGINS	0011	Mougins le Haut 1, école, 850 rue Saint Antoine	ALLEE DES SEQUIOIAS CHEMIN DE FONT DE CURRAULT CHEMIN DE L'ORATOIRE CHEMIN DES ARGELAS CHEMIN DU FERRANDOU IMPASSE DES HAUTES BREGUIERES PLACE DES ARCADES ROUTE D'ANTIBES ROUTE DE VALLAURIS RUE DE LA PETITE COLLINE RUE SAINT ANTOINE VOIE JULIA				
GRASSE	9	9 – Le Cannet	MOUGINS	0012	Mougins le Haut 2, école, 850 rue Saint Antoine	PLACE DU CHATEAU ROND-POINT MINANGOY RUE BASSE RUE DE LA SOULANE RUE DES PETITS PONTS RUE DU CHERCHE MIDI RUE DU GRAND MUR RUE SAINT JACQUES				

Arrêté du 07/05/24			BUREAUX DE VOTE 2024 – ANNEXE 1 : COMMUNES DU DÉPARTEMENT DES ALPES-MARITIMES SAUF LA COMMUNE DE NICE									
ARR.	CIRCO	CANTON	COMMUNE	N° BUREAU	NOM ET ADRESSE DU BUREAU DE VOTE	PÉRIMÈTRE	BUREAU CENTRALISATEUR DE LA COMMUNE	BUREAU CENTRALISATEUR DU CANTON POUR LES ELECTIONS DEPARTEMENTALES	BUREAU CENTRALISATEUR DE LA COMMUNE POUR LES ELECTIONS LEGISLATIVES	articles L.12 à L.14		
GRASSE	9	9 – Le Cannet	MOUGINS	0013	Saint Martin 2, salle des maîtres de l'école primaire, 841 avenue de la Plaine	ALLEE DES CHARDONNERETS DU 647 AU 9998 AVENUE DE LA PLAINE DU 700 AU 9999 AVENUE DE LA PLAINE AVENUE DU ROI AVENUE ROSSINI AVENUE VERDI CHEMIN DE JYLLOUE CHEMIN DE LA CERISAIE DU 299 AU 9998 CHEMIN DES PEYROUES DU 300 AU 9999 CHEMIN DES PEYROUES CHEMIN DU BUREL CHEMIN DU COMTE CHEMIN DU GRAND VALLON CHEMIN DU LAC - LES COULETS CHEMIN DU MOULIN - LOVIERE IMPASSE DES BASTIDES IMPASSE DU HAMEAU						
GRASSE	9	9 – Le Cannet	MOUGINS	0014	Les Cabrières 2, école primaire, 1517 avenue maréchal Juin	AVENUE BEAU-SITE AVENUE DE LA BORDE AVENUE DE LA PAMPA AVENUE DE LA PINEDE AVENUE DES PINS-L'AUBAREDE AVENUE DU BOSQUET AVENUE DU PONCEAU BOULEVARD DE LA CORNICHE BOULEVARD DE LA ROCADE DU 899 AU 9998 CHEMIN DES CABRIERES DU 900 AU 9999 CHEMIN DES CABRIERES IMPASSE DE L'AVENUE DES PINS IMPASSE DES EUCALYPTUS IMPASSE DU PIN PARASOL TRAVERSE DE LA FORET IMPASSE DE LA PINEDE						
GRASSE	9	9 – Le Cannet	MOUGINS	0015	Tournamy, médiathèque, 762 avenue de Tournamy, centre commercial	AVENUE ALPHONSE DAUDET AVENUE DE L'HUBAC DU 295 AU 9998 AVENUE DE L'HUBAC DU 416 AU 9999 AVENUE DE TOURNAMY DU 447 AU 9998 AVENUE DE TOURNAMY AVENUE FREDERIC MISTRAL DU 520 AU 9999 CHEMIN DE L'HUBAC DU 579 AU 9998 CHEMIN DE L'HUBAC CHEMIN DE PIGRANEL CHEMIN DES COLLINES DU 0 AU 298 CHEMIN DES PEYROUES DU 1 AU 299 CHEMIN DES PEYROUES CHEMIN DU VAL FLEURI IMPASSE FONT ROUBERT RUE DE FONTVIEILLE TRAVERSE DES PEYROUES						
GRASSE	9	9 – Le Cannet	MOUGINS	0016	Les Cabrières 3, école primaire, 1517 avenue maréchal Juin	ALLEE DE LA COLINETTE ALLEE DES CABRIS ALLEE DES PALMIERS AVENUE DES SAULES CHEMIN DE LA GIPPIERE CHEMIN DE LA GRANDE BASTIDE DU 0 AU 898 CHEMIN DES CABRIERES DU 1 AU 899 CHEMIN DES CABRIERES CHEMIN DES CAROUBIERS CHEMIN DES FAISSES CHEMIN DES VOLUBILIS IMPASSE DE LA GRANDE BASTIDE IMPASSE DES NOISSETIERS ALLEE DES LAURIERS						
NICE	4	10 – Contes	MOULINET	0001	Mairie, salle du conseil municipal, place Saint Joseph	TOUTE LA COMMUNE						
GRASSE	2	11 – Grasse-1	MUJOULS (LES)	0001	(Mairie, 1 place Noël Rainero)	TOUTE LA COMMUNE						
GRASSE	7	25 – Valbonne	OPIO	0001	Mairie d'Opio, Salle des Mariages, place de la Liberté	CHEMIN DU BAGUIER CHEMIN CAMBARNIER CHEMIN CAMBARNIER NORD CHEMIN CAMBARNIER SUD ROUTE DE CANNES CHEMIN DU CARENTIER CHEMIN DU CHÂTEAU ROUTE DE CHATEAUNEUF CHEMIN DES COLLES CHEMIN DES CROIX CHEMIN DES EIGAGES CHEMIN DES FLEURS CARREFOUR DE LA FONT NEUVE ROUTE DE GRASSE CHEMIN DU LOGIS CHEMIN DE FOUAN FIGUIERE CHEMIN DE LA LOUISIANE ROUTE DE NICE CHEMIN DES OLIVIERIERS CHEMIN DES PICHOLINES CHEMIN DU PIOL ROUTE DE PLASCASSIER CHEMIN DE LA POSTE CHEMIN DES RESTANQUES CHEMIN DU RIOU MERLET CHEMIN DES ROURES CHEMIN SAN PEYRE CHEMIN DU SAUT CHEMIN DU SIARESQ CHEMIN DU TAMEYE CHEMIN DE TOURREVISTE CHEMIN DU TUVERE CHEMIN DU VILLAGES ROUTE DU VILLAGE	X					
GRASSE	7	25 – Valbonne	OPIO	0002	Mairie d'Opio, Salle des Expositions, place de la Liberté	CHEMIN DU BOIS FLEURI CHEMIN DU BOIS D'OPIO CHEMIN DES BRUISSSES CHEMIN CAMP COURDEOU CHEMIN DE LA CARRIERE CHEMIN DES CHAUVES CHEMIN DU COLLET CHEMIN DES COMBES CHEMIN DES CONSTANTINS CHEMIN DE LA FONT DES DONES CHEMIN DU LAURON CHEMIN DE LA PETUGUE CHEMIN DE PEYRE GROSSE CHEMIN DU MOULIN CHEMIN DE POUDEIRAC CHEMIN DU RANCE ROUTE DE ROQUEFORT CHEMIN DE LA SOURCE CHEMIN DES TOURDRES CHEMIN DE LA VERGELE				X		

Arrêté du 07/05/24			BUREAUX DE VOTE 2024 – ANNEXE 1 : COMMUNES DU DÉPARTEMENT DES ALPES-MARITIMES SAUF LA COMMUNE DE NICE								
ARR.	CIRCO	CANTON	COMMUNE	N° BUREAU	NOM ET ADRESSE DU BUREAU DE VOTE	PÉRIMÈTRE	BUREAU CENTRALISATEUR DE LA COMMUNE	BUREAU CENTRALISATEUR DU CANTON POUR LES ELECTIONS DEPARTEMENTALES	BUREAU CENTRALISATEUR DE LA COMMUNE POUR LES ELECTIONS LEGISLATIVES	articles L.12 à L.14	
GRASSE	9	13 – Mandelieu-la-Napoule	PEGOMAS	0001	Mairie, 169 route de Grasse RD9	AVENUE LORD ASTOR OF HEVER ; CHEMIN DE L'AVARIE ; CHERMIN DES BERGONS ; CASAS DES TERRES BLANCHES ; CHEMIN DE CLAVARY ; ALLÉE DES GÉRANIUMS ; CHEMIN DES ISNARDS ; AVENUE DES JASMIN ; ALLÉE DES LAVANDES ; CHEMIN DES MARIOTTES ; TRAVERSE DES MARTELLY ; CHEMIN DES MERLES ; ROUTE DE MOUANS-SARTOUX ; CHEMIN DU VIEUX MOULIN ; CHEMIN DES PÉRISOLS ; CHEMIN DES PUVRELS ; AVENUE DES ROSES ; RUE DU GRATTE SAC ; CHEMIN DE LA SCIERIE ; CHEMIN DES TAPÈTS ; TRAVERSE FORESTIÈRE DU TURC ; ALLÉE DES VIOLETTES	X			X	
GRASSE	9	13 – Mandelieu-la-Napoule	PEGOMAS	0002	École maternelle Jules Ferry, avenue Alphonse Daudet	TRAVERSE DES AUBÉPINES ; BVD DES AVELANIERS ; CHEMIN DE LA BEAUME ; IMPASSE DE LA BEAUME ; CHEMIN DES BŒUFS ; CHEMIN DES CHÈNES ; AVENUE ALPHONSE DAUDET ; CHEMIN DES ÉCOLIERS ; TRAVERSE DE L'ÉGLISE ; AVENUE JULES FERRY ; AVENUE LUCIEN FUNEL ; CHEMIN DES TERRES GASTES ; CHEMIN DES MÎTRES ; CHEMIN DES MULS ; CHEMIN DE LA FONTAINE DES MULS ; CHEMIN DU PLAN SARRAIN ; CHEMIN DES RIBIERS ; IMPASSE DES RIBIERS ; CHEMIN DES DEUX VALLONS					
GRASSE	9	13 – Mandelieu-la-Napoule	PEGOMAS	0003	Salle des Fêtes 1, 114, avenue Frédéric Mistral	AVENUE DE CAMBOUNE ; CHEMIN DE CAMBOUNE ; CHEMIN DU COLETT DE L'AVÈRE ; AVENUE DE GRASSE ; CHEMIN DES MOULIÈRES ; CHEMIN DES NOYERS ; AVENUE DE GRATTE SAC ; CHEMIN DE LA TUILIÈRE					
GRASSE	9	13 – Mandelieu-la-Napoule	PEGOMAS	0004	Salle des motricités, École primaire Jean Rostand, avenue du Castellaras	IMPASSE DES ARNAUDS ; CHEMIN DE L'AVÈRE ; LA ROQUE DE BOUIS ; CHEMIN DE LA CALANQUE ; AVENUE DU CASTELLARAS ; CHEMIN DE L'ECLUSE ; CHEMIN DU PRÉ FANTON ; ROUTE DE GRASSE ; ANCIENNE ROUTE DE GRASSE ; CHEMIN DES HUGUES ; IMPASSE DES HUGUES ; CHEMIN DES SOURCES ; IMPASSE DES VALETTES ; PROMENADE DES PRÉS VERGERS					
GRASSE	9	13 – Mandelieu-la-Napoule	PEGOMAS	0005	École primaire Marie Curie, route de la Fenerie	AVENUE HONORÉ RAVELLI ; QUARTIER DE L'AVELAN ; IMPASSE DE LA BERGERIE ; CHEMIN HONORÉ RAVELLI ; CHEMIN DES CARPÈNES ; ROUTE DES CARPÈNES ; ROUTE DE LA FÈNERIE ; IMPASSE HONORÉ RAVELLI ; AVENUE HONORÉ RAVELLI ; ROUTE HONORÉ RAVELLI ; CHEMIN DU SALOMON ; ROUTE DE TANNERON ; CHEMIN DE LA VERRE-RIE					
GRASSE	9	13 – Mandelieu-la-Napoule	PEGOMAS	0006	Salle des Fêtes 2, 114, avenue Frédéric Mistral	IMPASSE DES ARROSABLES ; ALLÉE DES CERISIERS ; TRAVERSE DU CHÂTEAU ; ALLÉE DES FIGUIERS ; ALLÉE DES FRAMBOISIERS ; PLACE DU LOGIS ; AVENUE FRÉDÉRIC MISTRAL ; BOULEVARD DE LA MOURACHONNE ; CHEMIN DES SAUSSERONS ; CHEMIN SOUS BÉAL ; ALLÉE DES VIGNES					
GRASSE	9	13 – Mandelieu-la-Napoule	PEGOMAS	0007	Salle des Fêtes 3, 114, avenue Frédéric Mistral	CHEMIN DU HAUT CABROL ; CHEMIN DE CABROL ; AVENUE DE CANNES ; CHEMIN DES MARTELLY ; CHEMIN DU NID DU LOUP ; CHEMIN DES OLIVIERS ; ROUTE D'OR ; CHEMIN DE PANISSE ; IMPASSE DE LA ROUTE D'OR					
NICE	4	10 – Contes	PEILLE	0001	Mairie, salle du foyer rural	PEILLE VILLAGE	X			X	
NICE	4	10 – Contes	PEILLE	0002	Salle des fêtes intercommunale, plateforme de la gare, la Grave de Peille	LA GRAVE DE PEILLE					
NICE	4	10 – Contes	PEILLE	0003	Bâtiment Le Téléphérique, 3017 route de Peille, Saint-Martin-de-Peille	SAINT-MARTIN-DE-PEILLE - RD22 – QUARTIER VAL DE VILLE SOUBRAN – COL DE LA MADONE					
NICE	4	10 – Contes	PEILLON	0001	Mairie, avenue de l'Hôtel de Ville, quartier Sainte-Thècle	BOULEVARD DE LA VALLÉE (DU N°1940 AU N°5910) AVENUE DE L'HÔTEL DE VILLE, RAYANA SOUTRANA, RAYANA SOUBRANA, AVENUE DE LA GARE, PLACE DE LA GARE, ROUTE DES FREÏSSES, CAMIN DU CANTOIN SOUBRAN, ROUTE DES PARINI, CAMIN LA GAILLARDA, RUE DES SOURCES, SENTIER DU SOUBRAN, CHEMIN DES COGNAS, CHEMIN DE LAGHET, CAMIN LOU VALADOUN, CAMIN LOU PRAT, RIBA DAU PAÏOUN, RUE DES VIEUX MOULINS, ROUTE DU VIEUX VILLAGE, CHEMIN DU BAUSSET, ROUTE DES NOVAINES, CHEMIN DES BOUISSES, CHEMIN DU BOIS, LE NOGAÏRET, CHEMIN DU SQUARE, CITÉ VICAT, TRAVERSE VICAT, LE VIEUX VILLAGE, CARRIÈRE DAU GOURGUET, CAMIN DE LA MADONA, CARRIÈRE DAU BAÏOUS, CALADA DAU BAÏOUS, PUADA DAU GARRUGUIER, CALADA DAU GARRUGUIER, CARRIÈRE SOUTRANA, CARRIÈRE CENTRALA, CAMIN LOU GALAMBERT, PLACE DE L'ÉGLISE, PLACE ARNULF	X			X	
NICE	4	10 – Contes	PEILLON	0002	Groupe scolaire Borghéas, passage du collet, quartier Borghéas	BOULEVARD DE LA VALLÉE (DU N°1 AU N°1939) CAMIN DEÏ MOUNARGUE, CAMIN DEÏ SOURGENT, CAMIN LOU RAMPIN, CARRIÈRE DAU PLAN, CAMIN DE LA GLÉIA, PROMENADE ANTOINE PASSERON, PASSAGE DE L'ANCIENNE ÉCOLE, PASSAGE DU COLLET, CARRIÈRE DAU BRAUSCH, CALADA DAU SERIN, LES NARTAS, CAMIN PLAN DEÏ PINS, ROUTE DE CHÂTEAUVIEUX, CARRIÈRE DAU PLANTIÉ, ROUTE DES MAZUËS					
NICE	2	26 – Vence	PENNE (LA)	0001	Salle polyvalente, place Luigi Durand de La Penne	TOUTE LA COMMUNE					
NICE	2	26 – Vence	PÉONE	0001	Nouvelle salle du conseil municipal, le Village Péone	VILLAGE DE PÉONE	X				
NICE	2	26 – Vence	PÉONE	0002	École Désirée Clary, 1 rue de l'École, Valberg	STATION DE VALBERG				X	

Arrêté du 07/05/24			BUREAUX DE VOTE 2024 – ANNEXE 1 : COMMUNES DU DÉPARTEMENT DES ALPES-MARITIMES SAUF LA COMMUNE DE NICE							
ARR.	CIRCO	CANTON	COMMUNE	N° BUREAU	NOM ET ADRESSE DU BUREAU DE VOTE	PÉRIMÈTRE	BUREAU CENTRALISATEUR DE LA COMMUNE	BUREAU CENTRALISATEUR DU CANTON POUR LES ELECTIONS DEPARTEMENTALES	BUREAU CENTRALISATEUR DE LA COMMUNE POUR LES ELECTIONS LEGISLATIVES	articles L.12 à L.14
GRASSE	2	11 – Grasse-1	PEYMEINADE	0001	Hôtel de Ville – Salle des mariages - 11, bd général de Gaulle	RUE BAPTISTIN DAVER TOUT COTÉ PAIR ET IMPAIR + PLACE BAPTISTIN PORRE TOUT COTÉ PAIR ET IMPAIR + AVENUE BOUTINY COTÉ IMPAIR DU 1 AU 53 + CHEMIN DE FONT COUTEOU DU 2 AU 8 COTÉ PAIR ET DU 1 AU 7 COTÉ IMPAIR + CHEMIN DE LA PETITE FONTAINE TOUT LE COTÉ IMPAIR + CHEMIN DES SANTONS TOUT COTÉ PAIR ET TOUT COTÉ IMPAIR + ALLÉE DU CLOS TOUT COTÉ PAIR ET TOUT COTÉ IMPAIR + CHEMIN DU CLOS-TOUT COTÉ PAIR ET TOUT COTÉ IMPAIR + AVENUE DU DOCTEUR BELLETRUD DU 2 AU 48 COTÉ PAIR ET DU 1 AU 57 COTÉ IMPAIR + CHEMIN DU PLAN DE COTTÉ TOUT COTÉ PAIR ET IMPAIR + IMPASSE DU ROCHER TOUT COTÉ PAIR ET IMPAIR + AVENUE DU 23 AOÛT TOUT COTÉ PAIR ET IMPAIR + RUE FÉLIX MAUBERT TOUT COTÉ PAIR ET IMPAIR + AVENUE FRAGONARD DU 1 AU 45 COTÉ IMPAIR + CHEMIN FRAGONARD TOUT COTÉ PAIR ET IMPAIR + IMPASSE FRAGONARD TOUT COTÉ PAIR ET IMPAIR + RUE FRANÇOIS DERAMOND TOUT COTÉ PAIR ET IMPAIR + IMPASSE GÉNÉRAL DE GAULLE TOUT COTÉ PAIR ET IMPAIR + BOULEVARD GÉNÉRAL DE GAULLE TOUT COTÉ PAIR ET IMPAIR + PLACE GERVAIS COURT TOUT COTÉ PAIR ET IMPAIR + IMPASSE GERVAIS COURT TOUT COTÉ PAIR ET IMPAIR + RUE JACQUES BERNARD TOUT COTÉ PAIR ET IMPAIR + BOULEVARD JEAN GIRAUD DU 2 AU 8 COTÉ PAIR + RUE JEAN JOSEPH CAUVIN TOUT COTÉ PAIR ET IMPAIR + IMPASSE JOSEPH CAUVIN TOUT COTÉ PAIR ET IMPAIR + AVENUE JOSEPH CAUVIN TOUT COTÉ PAIR ET IMPAIR + RUE JOSEPH ICARD TOUT COTÉ PAIR ET IMPAIR + RUE LOUIS CANAVESE TOUT COTÉ PAIR ET IMPAIR + RUE LOUIS JAUME TOUT COTÉ PAIR ET IMPAIR + RUE MARIUS MOURLAN TOUT COTÉ PAIR ET IMPAIR + AVENUE MIRABEAU TOUT COTÉ PAIR ET IMPAIR	X			X
GRASSE	2	11 – Grasse-1	PEYMEINADE	0002	Hôtel de Ville – Salle du Conseil Municipal – 11, bd général de Gaulle	AVENUE DE BOUTINY DU 2 AU 24 COTÉ PAIR + ROUTE DE DRAGUIGNAN TOUT COTÉ PAIR ET IMPAIR + CHEMIN DE LA CARDELLE TOUT COTÉ PAIR ET IMPAIR + CHEMIN DE LA PLAINE DU 1 AU 13 COTÉ IMPAIR + AVENUE DE PEYGROS DU 1 AU 23 COTÉ IMPAIR + CHEMIN DES BASSES MOLIÈRES TOUT COTÉ PAIR ET IMPAIR + CHEMIN DES BÉRENGUIERS EST TOUT COTÉ PAIR ET IMPAIR + CHEMIN DES CITRONNIERS TOUT COTÉ PAIR ET IMPAIR + CHEMIN DES CORONILLES TOUT COTÉ PAIR ET IMPAIR + CHEMIN DES JACOURETS TOUT COTÉ PAIR ET IMPAIR + PLACE DES JACOURETS TOUT COTÉ PAIR ET IMPAIR + AVENUE DES JAISOUS TOUT COTÉ PAIR ET DU 1 AU 197 COTÉ IMPAIR + CHEMIN DES LUCIOLES TOUT COTÉ PAIR ET IMPAIR + ALLÉE DES PINS ESCARABINS TOUT COTÉ PAIR ET IMPAIR + CHEMIN DES VALLONS TOUT COTÉ PAIR ET IMPAIR + IMPASSE DES VALLONS TOUT COTÉ PAIR ET IMPAIR + TRAVERSE DES VALLONS TOUT COTÉ PAIR ET IMPAIR + CHEMIN DES YVELINES TOUT COTÉ PAIR ET IMPAIR + IMPASSE DU CAMP DE MEGE TOUT COTÉ PAIR ET IMPAIR + AVENUE DU DOCTEUR BELLETRUD DU 50 AU 9998 COTÉ PAIR ET DU 59 AU 9999 COTÉ IMPAIR + CHEMIN DU STADE TOUT COTÉ PAIR ET IMPAIR + TRAVERSE DU SUYE TOUT COTÉ PAIR ET IMPAIR + CHEMIN DU SUYE TOUT COTÉ PAIR ET IMPAIR + AVENUE FRAGONARD DU 47 AU 9999 COTÉ IMPAIR + ALLÉE FUNEL TOUT COTÉ PAIR ET IMPAIR + AVENUE FUNEL TOUT COTÉ PAIR + RUE LOUIS HUGUES TOUT COTÉ PAIR ET IMPAIR				
GRASSE	2	11 – Grasse-1	PEYMEINADE	0003	Groupe scolaire saint Exupéry – Salle du réfectoire - 250 avenue de Peygros	CHEMIN CARRAIRE DU PUIT TOUT COTÉ PAIR ET IMPAIR + CHEMIN DE LA MARJOLAINE TOUT COTÉ PAIR ET IMPAIR + CHEMIN DE LA PLAINE TOUT COTÉ PAIR ET DU 15 AU 999 COTÉ IMPAIR + AVENUE DE PEYGROS DU 25 AU 219 COTÉ IMPAIR + CHEMIN DES BÉRENGUIERS TOUT COTÉ PAIR ET IMPAIR + CHEMIN DES CYSTES TOUT COTÉ PAIR ET IMPAIR + CHEMIN DES EGLANTIERS TOUT COTÉ PAIR ET IMPAIR + CHEMIN DES GÈNES TOUT COTÉ PAIR ET IMPAIR + CHEMIN DES LAVANDES TOUT COTÉ PAIR ET IMPAIR + CHEMIN DES LENTISQUES TOUT COTÉ PAIR ET IMPAIR + CHEMIN DES PUIT TOUT COTÉ PAIR ET IMPAIR + CHEMIN DES RESTANQUES TOUT COTÉ PAIR ET IMPAIR + CHEMIN DES ROMARINS TOUT COTÉ PAIR ET IMPAIR + CHEMIN DU CANDEOU TOUT COTÉ PAIR ET IMPAIR + CHEMIN DU PEYLOUBIER TOUT COTÉ PAIR ET IMPAIR + AVENUE FRÉDÉRIC GERHARDT LE 28 COTÉ PAIR ET TOUT COTÉ IMPAIR + AVENUE FUNEL PROLONGÉE TOUT COTÉ PAIR ET IMPAIR				
GRASSE	2	11 – Grasse-1	PEYMEINADE	0004	Groupe scolaire saint Exupéry – Hall de l'École Maternelle – 250 avenue de Peygros	CHEMIN DE GRANGENEUVE TOUT COTÉ PAIR ET IMPAIR + CHEMIN DE LA MAURE TOUT COTÉ PAIR ET IMPAIR + CHEMIN DE L'AGRANAS TOUT COTÉ PAIR ET IMPAIR + CHEMIN DE L'OLIVIER TOUT COTÉ PAIR ET IMPAIR + IMPASSE DE L'OLIVIER TOUT COTÉ PAIR ET IMPAIR + CHEMIN DE MONTFARAUDE TOUT COTÉ PAIR ET IMPAIR + AVENUE DE PEYGROS DU 2 AU 9998 COTÉ PAIR DU 221 AU 9999 COTÉ IMPAIR + CHEMIN DE TANNERON TOUT COTÉ PAIR ET IMPAIR + AVENUE DES BAUMETTES TOUT COTÉ PAIR ET IMPAIR + CHEMIN DES CHÈNES VERTS TOUT COTÉ PAIR ET IMPAIR + CHEMIN DES GRILLOUX TOUT COTÉ PAIR ET IMPAIR + CHEMIN DES JASMIN TOUT COTÉ PAIR ET IMPAIR + CHEMIN DES LAURIERS TOUT COTÉ PAIR ET IMPAIR + CHEMIN DES MIMOSAS TOUT LE COTÉ PAIR ET IMPAIR + CHEMIN DES PINS TOUT LE COTÉ PAIR ET IMPAIR + CHEMIN DES SAOUVES TOUT LE COTÉ PAIR ET IMPAIR + TRAVERSE DES SAOUVES TOUT LE COTÉ PAIR ET IMPAIR + CHEMIN DU BOIS DES PLAINES TOUT LE COTÉ PAIR ET IMPAIR + AVENUE FRÉDÉRIC GERHARDT DU 2 AU 26 COTÉ PAIR				
GRASSE	2	11 – Grasse-1	PEYMEINADE	0005	Gymnase David Douillet – Petite salle – 23 Chemin du Stade	FONT CAMIN DE LA PITCHOUNE TOUT COTÉ PAIR ET IMPAIR + ALLÉE CLAUDE MONNET TOUT COTÉ PAIR ET IMPAIR + CHEMIN DE LA BLEJARDE TOUT COTÉ PAIR ET IMPAIR + CHEMIN DE FONT COUTEOU DU 10 AU 9998 COTÉ PAIR ET DU 9 AU 9999 COTÉ IMPAIR + CHEMIN DE GUMAUTTE TOUT COTÉ PAIR ET IMPAIR + ALLÉE DE LA MONTAGNE TOUT COTÉ PAIR ET IMPAIR + CHEMIN DE LA MONTAGNE TOUT COTÉ PAIR ET IMPAIR + CHEMIN DE LA PETITE FONTAINE TOUT COTÉ PAIR + AVENUE DE LA POURVERESSE TOUT COTÉ PAIR ET IMPAIR + CHEMIN DE LA PROUVERESSE TOUR COTÉ PAIR ET IMPAIR + CHEMIN DE L'ESTOUPAN TOUT COTÉ PAIR ET IMPAIR + CHEMIN DE L'OLIVETTE TOUT COTÉ PAIR ET IMPAIR + CHEMIN DE PEYMEINADE TOUT COTÉ PAIR ET IMPAIR + CHEMIN DES CHEVREUILLES TOUT COTÉ PAIR ET IMPAIR + AVENUE DES JAISOUS DU 199 AU 999 COTÉ IMPAIR + CHEMIN DES LAZES TOUT COTÉ PAIR ET IMPAIR + CHEMIN DES PRADONS TOUT COTÉ PAIR ET IMPAIR + CHEMIN DES SOURCES TOUT COTÉ PAIR ET IMPAIR + BOULEVARD DE 5 COMMUNES TOUT COTÉ PAIR ET IMPAIR + CHEMIN DU GRESSION TOUT COTÉ PAIR ET IMPAIR + IMPASSE DU GRESSION TOUT COTÉ PAIR ET IMPAIR + IMPASSE DU GRESSION TOUT COTÉ PAIR ET IMPAIR + CHEMIN DU NOYER TOUT COTÉ PAIR ET IMPAIR + AVENUE FRAGONARD TOUT COTÉ PAIR + ALLÉE HENRI MATISSE TOUT COTÉ PAIR ET IMPAIR + BOULEVARD JEAN GIRAUD DU 10 AU 998 COTÉ PAIR ET TOUT COTÉ IMPAIR + BOULEVARD JOSEPH CAUVIN TOUT COTÉ PAIR ET IMPAIR + CHEMIN MOUN PANTAI TOUT COTÉ PAIR ET IMPAIR + ALLÉE PAUL CÉZANNE TOUT COTÉ PAIR ET IMPAIR				

Arrêté du 07/05/24			BUREAUX DE VOTE 2024 – ANNEXE 1 : COMMUNES DU DÉPARTEMENT DES ALPES-MARITIMES SAUF LA COMMUNE DE NICE									
ARR.	CIRCO	CANTON	COMMUNE	N° BUREAU	NOM ET ADRESSE DU BUREAU DE VOTE	PÉRIMÈTRE	BUREAU CENTRALISATEUR DE LA COMMUNE	BUREAU CENTRALISATEUR DU CANTON POUR LES ELECTIONS DEPARTEMENTALES	BUREAU CENTRALISATEUR DE LA COMMUNE POUR LES ELECTIONS LEGISLATIVES	articles L.12 à L.14		
GRASSE	2	11 – Grasse-1	PEYMEINADE	0006	Salle des fêtes – place du Centenaire	AVENUE AMIRAL DE GRASSE DU 2 AU 22 COTÉ PAIR ET DU 1 AU 23 COTÉ IMPAIR + IMPASSE DE BOUTINY TOUT COTÉ PAIR ET IMPAIR + AVENUE DE BOUTINY DU 26 AU 998 COTÉ PAIR ET DU 55 AU 999 COTÉ IMPAIR + CHEMIN DE LA FRAYÈRE TOUT COTÉ PAIR ET LE 3 COTÉ IMPAIR + CHEMIN DE SAINT MARC TOUT COTÉ PAIR ET IMPAIR + AVENUE DES TERMES DU 2 AU 54 COTÉ PAIR ET DU 1 AU 59 COTÉ IMPAIR + CHEMIN DU SOLEIL TOUT COTÉ PAIR ET IMPAIR + AVENUE FRÉDÉRIC MISTRAL TOUT COTÉ PAIR ET IMPAIR + AVENUE FUNEL TOUT COTÉ IMPAIR						
GRASSE	2	11 – Grasse-1	PEYMEINADE	0007	Ecole Frédéric Mistral – Salle du réfectoire – 165 avenue de Boutiny	AVENUE AMIRAL DE GRASSE DU 22 AU 9998 COTÉ PAIR ET DU 25 AU 9999 COTÉ IMPAIR + IMPASSE DE LA FRAYÈRE TOUT COTÉ PAIR ET IMPAIR + CHEMIN DE LA FRAYÈRE DU 5 AU 999 COTÉ IMPAIR + CHEMIN DE L'APPIÉ TOUT COTÉ PAIR ET IMPAIR + TRAVERSE DE PICOURENC TOUT COTÉ PAIR ET IMPAIR + IMPASSE DE PICOURENC TOUT COTÉ PAIR ET IMPAIR + CHEMIN DE PICOURENC TOUT COTÉ PAIRE ET COTÉ IMPAIR + CHEMIN DE SASSY COTÉ PAIR ET IMPAIR + IMPASSE DES AMANDIERS TOUT COTÉ PAIRE ET IMPAIRE + CHEMIN DES CERISIERS TOUT COTÉ PAIRE ET COTÉ IMPAIRE + CHEMIN DES CYPRES TOUT COTÉ PAIRE ET IMPAIRE + CHEMIN DES MAURES ET DES ADRETS TOUT COTÉ PAIRE ET IMPAIRE + IMPASSE DES TERMES TOUT COTÉ PAIRE ET IMPAIRE + AVENUE DES TERMES DU 56 AU 998 COTÉ PAIRE ET DU 61 AU 999 COTÉ IMPAIRE + CHEMIN DU GRAND PRÉ TOUT COTÉ PAIRE ET IMPAIRE						
NICE	2	26 – Vence	PIERLAS	0001	Mairie	TOUTE LA COMMUNE						
NICE	2	26 – Vence	PIERREFEU	0001	Mairie, salle du Conseil municipal, 36 route du Vieux Pierrefeu	TOUTE LA COMMUNE						
NICE	2	26 – Vence	PUGET ROSTANG	0001	Salle polyvalente de la Mairola, route nationale 116	TOUTE LA COMMUNE						
NICE	2	26 – Vence	PUGET THENIERS	0001	Mairie «Hal», place Adolphe Conil	AV. AUGUSTE BLANQU, AVENUE ALEXANDRE BOTTIN, MONTÉE DE LA COLETTE, QUARTIER LA COLETTE, QUARTIER LA CONDAMINE, RUE ADOLPHE CONIL, PLACE ADOLPHE CONIL, ROUTE DE LA CROIX, LA FONDEVIA PLACE DU GÉNÉRAL DE GAULLE, RUE DU DOCTEUR GENTE, RUE HENRIOTTI, PASSAGE HENRIOTTI, QUARTIER DE L'ÎLE, RUE JAUS-SERANDY, MONTÉE DES MARTYRS DE LA RÉSISTANCE, QUARTIER LA LAVANCIA, MONTÉE MARTYRS RÉSISTANCE, AVENUE LIEUTENANT MAURIN, CHANTE PERDRIX, QUARTIER LE PLANET, CHEMIN DU PLANET, QUARTIER NOTRE DAME DE LA ROUDOULE, CHEMIN DU SAVÉ, RUE DU 4 SEPTEMBRE, AVENUE EMMANUEL SIGNORET, ROUTE DU COL ST RAPHAËL, QUARTIER VILLEPASSON	X				X	
NICE	2	26 – Vence	PUGET THENIERS	0002	Mairie «salle des mariages», place Adolphe Conil	QUARTIER L' ADROIT, AVENUE ALEXANDRE BARETY, AVENUE BISCHOFFSHEIM, QUARTIER BLANCARIA, QUARTIER LES BLANQUERIES, BD FRANÇOIS BOYER, DOMAINE LE BREUIL, RUE CASIMIR BROUCHIER, PLACE CASIMIR BROUCHIER, RUE CAISSOTTI, QUARTIER LA CLUE, AVENUE DES ANCIENS COMBATTANTS, QUARTIER LA CONDAMINE, RUE DE LA COSTE, RUE DU PÈRE EDOUARD, QUARTIER LA FONDEVIA, QUARTIER LE FRAGET, QUARTIER LE GRALET, ROUTE DU GRALET, RUE JUDAÏQUE, QUARTIER LA LAVANCIA, QUARTIER LES TRÉNIÈRES, PLACE ARISTIDE MAILLOL, QUARTIER SAINT-MARTIN, ROUTE NATIONALE 202, QUARTIER NAUDJÉ, QUARTIER L'ORIGAN, RUE PAPON, QUARTIER LES PAUVES, AVENUE MISS PELL, QUARTIER LE RIVET, QUARTIER SAINT ROCH, QUARTIER DU SAVET, CHEMIN DU SAVET, CHEMIN LES TRÉNIÈRES						
NICE	2	26 – Vence	REVEST-LES-ROCHES	0001	Salle polyvalente, boulevard René Morani	TOUTE LA COMMUNE						
NICE	2	26 – Vence	RIGAUD	0001	Salle Polyvalente, Place Yvan Féraud	TOUTE LA COMMUNE						
NICE	5	24 – Tourrette-Levens	RIMPLAS	0001	Mairie, 3 promenade Saint Roch	TOUTE LA COMMUNE						
GRASSE	2	26 – Vence	ROQUE EN PROVENCE (LA)	0001	Mairie, 1 rue de la Mairie	TOUTE LA COMMUNE						
NICE	5	24 – Tourrette-Levens	ROQUEBILLIERE	0001	École est, école primaire, rue des Écoles	CENTRE BOURG	X					
NICE	5	24 – Tourrette-Levens	ROQUEBILLIERE	0002	École ouest, école primaire, rue des Écoles	TOUS LES ÉCARTS					X	
NICE	4	14 – Menton	ROQUEBRUNE CAP MARTIN	0001	Hôtel de Ville, 22 avenue Paul Doumer	ALL MONTE CRISTO AVE DOUINE AVE PAUL DOUMER AVE VIRGINIE HERIOT AVE WINSTON CHURCHILL HORS DE FRANCE IMP DE MONTE CRISTO PAUL DOUMER WINSTON CHURCHILL	X				X	

Arrêté du 07/05/24			BUREAUX DE VOTE 2024 – ANNEXE 1 : COMMUNES DU DÉPARTEMENT DES ALPES-MARITIMES SAUF LA COMMUNE DE NICE							
ARR.	CIRCO	CANTON	COMMUNE	N° BUREAU	NOM ET ADRESSE DU BUREAU DE VOTE	PÉRIMÈTRE	BUREAU CENTRALISATEUR DE LA COMMUNE	BUREAU CENTRALISATEUR DU CANTON POUR LES ELECTIONS DEPARTEMENTALES	BUREAU CENTRALISATEUR DE LA COMMUNE POUR LES ELECTIONS LEGISLATIVES	articles L.12 à L.14
NICE	4	14 – Menton	ROQUEBRUNE CAP MARTIN	0002	Hôtel de Ville, 22 avenue Paul Doumer	AVE BEDOUX AVE CENTRALE AVE DE FRANCE AVE DE LA CONCORDE AVE DES CYPRES AVE DU CONCOURS HIPPIQUE AVE DU DANEMARK AVE DU SEMAPHORE AVE DU VAL DE VESQUI AVE GABRIEL HANOTAUX AVE GENERAL LECLERC AVE IMPERATRICE EUGENIE AVE PAUL DOUMER AVE SYLVIO DE MONLEON CHE DES BASTIDONS CHE DES GENETS CHE DU CANNET CHE DU CROS ESC RIVA BELLA IMP BEDOUX IMP VAL DE VESQUI PDE ALBERT CAMUS RPT FREDERIC CHOPIN RUE DU VAL FLEURI STR DES GENETS				
NICE	4	14 – Menton	ROQUEBRUNE CAP MARTIN	0003	Salle des fêtes du village, chemin de sainte Lucie	AVE ANDRE MAUROIS AVE DES GENETS AVE RAYMOND POINCARÉ CHE DE BESTAGNE CHE DE CANTINELLA CHE DE DONDEA CHE DE FIGHERA CHE DE GORBIO CHE DE LA COUALA CHE DE LA COUPIERE CHE DE LA TORRACA CHE DE MENTON CHE DE SAINT PANCRACE CHE DE SOUTA RIBA CHE DES CRETES DE ST PANCRACE CHE DES ORTAS CHE DES VALLIERES CHE DU CROS CHE PELISSIER CHE DE STE LUCIE ESC CHANOINE GRANA ESC DE CORINTHILLE ESC SAFT ESC BEAUREGARD LES VALLIERES HAUTES PCE CAPITAINE VINCENT PCE DE LA SARRIETTE PCE DES DEUX FRERES PCE INGRAM PCE DE LA IERE DEL RTE DU MONT AGEL RTE DE LA TORRACA RTE DE LA TURBIE RUE AR GUMB RUE D'AGERBOL RUE DE L'EGLISE RUE DE LA FONTAINE RUE DU CHATEAU RUE GRIMALDI RUE LASCARIS RUE MONCOLLET RUE PIE RUE RATAOU RUE SCAROUGET RUE SOUBRE SASA STR DU BARROUAT				

Arrêté du 07/05/24			BUREAUX DE VOTE 2024 – ANNEXE 1 : COMMUNES DU DÉPARTEMENT DES ALPES-MARITIMES SAUF LA COMMUNE DE NICE								
ARR.	CIRCO	CANTON	COMMUNE	N° BUREAU	NOM ET ADRESSE DU BUREAU DE VOTE	PÉRIMÈTRE	BUREAU CENTRALISATEUR DE LA COMMUNE	BUREAU CENTRALISATEUR DU CANTON POUR LES ELECTIONS DEPARTEMENTALES	BUREAU CENTRALISATEUR DE LA COMMUNE POUR LES ELECTIONS LEGISLATIVES	articles L.12 à L.14	
NICE	4	14 – Menton	ROQUEBRUNE CAP MARTIN	0004	Club Saint Louis, place Marius Otto	AVE DE LA COTE D'AZUR AVE DU SERRET AVE LOUIS LAURENS AVE JEAN JAURES AVE NOTRE DAME BON VOYAGE AVENUE GEORGES DRIN AVE VILAREM AVE DE LA GARE AVE PIERRE CURIE ESC DU PLATANE CHE DU BUSE AVE DU RAMINGAO CHE DU GOLF BLEU ESC MASSOLIN ESC DE PRETTO ESC REVELLY STR DE LA GARE ESCALIER DONDEA SENTIER LE CORBUSIER SENTIER DES DOUANIER ESC DE BON VOYAGE ESCALIER DE BON VOYAGE ESCALIER DES CACTEES RACCOURCI DE LA GARE PLACE MARIUS OTTO					
NICE	4	14 – Menton	ROQUEBRUNE CAP MARTIN	0005	Club house, esplanade Jean Gioan	RUE ANTOINE PEGLION AVE ARISTIDE BRIAND AVENUE JEAN MONNET VAL DE GORBIO ESPLANADE JEAN GIOAN					
NICE	4	14 – Menton	ROQUEBRUNE CAP MARTIN	0006	Club house, esplanade Jean Gioan	PDE ROBERT SCHUMAN AVE FRANCOIS DE MONLEON RUE CLAUDE DEBUSSY AVE DE PROFONDEVILLE AVE DE BANASTRON AVENUE MAURICE RAVEL IMP DE PROVENCE RUE HONORE AUGIER ALLEES LOUIS PIRRONI RUE HECTOR BERLIOZ RUE JULES MASSENET AVE DES FLEURS ALLEES LOUIS PIRRONI IMP DU BANASTRON RUE CHARLES GOUNOD					
NICE	4	14 – Menton	ROQUEBRUNE CAP MARTIN	0007	Espace municipal jeunesse - avenue de la Lodola	AVE DE LA PINEDE AV. VICTOR HUGO AVE BELLEVUE AVE DE LA LODOLA RUE DU MOULIN CHE DES CAROUBIERS RUE FRANCOIS RATTO CHE DES PINS IMP ALBINI RUE ALBINI RUE DES DIABLES BLEUS IMP PINELLA RUE DES CITRONNIERS ALL DEVARIS DU MAYNE IMP BELLEVUE IMP DE CAROUBIERS IMPASSE DU MOULIN ESC BELLEVUE					
NICE	4	14 – Menton	ROQUEBRUNE CAP MARTIN	0008	Salle de Augustinis - parking stade Décazes	AVE MARECHAL FOCH AVE LOUIS PASTEUR AVE DE BELGIQUE AVE ARISTIDE BRIAND CHEMIN DU VALLONET AVE WINSTON CHURCHILL AVE FRANCOIS DE MONLEON PARKING DU DECAZES					
NICE	4	14 – Menton	ROQUEBRUNE CAP MARTIN	0009	Salle de Augustinis - parking stade Décazes	CHE DU VALLONET AVE DE VERDUN AVE DES OLIVIERS AVE DES MIMOSAS AVE DES ANEMONES AVE DU STADE AVE DES AGAVES MTE DU STADE MONTE DES ECOLES AVE ALBERT IER LES ECOLES					

Arrêté du 07/05/24			BUREAUX DE VOTE 2024 – ANNEXE 1 : COMMUNES DU DÉPARTEMENT DES ALPES-MARITIMES SAUF LA COMMUNE DE NICE							
ARR.	CIRCO	CANTON	COMMUNE	N° BUREAU	NOM ET ADRESSE DU BUREAU DE VOTE	PÉRIMÈTRE	BUREAU CENTRALISATEUR DE LA COMMUNE	BUREAU CENTRALISATEUR DU CANTON POUR LES ELECTIONS DEPARTEMENTALES	BUREAU CENTRALISATEUR DE LA COMMUNE POUR LES ELECTIONS LEGISLATIVES	articles L.12 à L.14
NICE	4	14 – Menton	ROQUEBRUNE CAP MARTIN	0010	Restauration de l'école de la Plage, avenue de la Plage	AVE DE LA PAIX AVE DE LA PLAGE AVENUE ROBERT BINEAU PDE DU CAP IMPASSE ESCALIER DE LA PLAGE AVE DES ORCHIDEES AVE DES GERANIUMS AVE DES CLEMENTINES ESC DE LA PLAGE IMP DES ROSES AVE WINSTON CHURCHILL AVE DES PALMIERS AVE MARIE HENRIETTE IMP DE LA PLAGE AVE DES MARGUERITES				
NICE	4	14 – Menton	ROQUEBRUNE CAP MARTIN	0011	C.C.L. Ange Gai, avenue Princesse Grâce	AVE DE FRANCE VOIE ROMAINE AVE VARAVILLA AVE DU RAMINGAO AVE JEAN JAURES MTE DES GROTTES CHE DES GROTTES AVE PRESIDENT KENNEDY AVE SACHA GUITRY AVE PRINCESSE GRACE TRAVERSE DES GROTTES ESC DU SERRET CHE DE LA VIGIE DESCENTE DE LA VIGIE RTE DE LA VIGIE				
GRASSE	7	27 – Villeneuve-Loubet	ROQUEFORT LES PINS	0001	Espace Charvet, place Antoine Merle	(ALLEE DES FRENES 01) - DU 0 AU 9999 - CÔTÉ PAIR/IMPAIR (ALLEE DES OLIVIERIS 01) - DU 0 AU 9999 - CÔTÉ PAIR/IMPAIR (ALLEE DES PINS 01) - DU 0 AU 9999 - CÔTÉ PAIR/IMPAIR (ALLEE DU BOIS 01) - DU 0 AU 9999 - CÔTÉ PAIR/IMPAIR (CHEM DES TROIS FEUILLETS 01) - DU 0 AU 9999 - CÔTÉ PAIR/IMPAIR (CHEMIN DE LA BASSE FERME 01) - DU 0 AU 9999 - CÔTÉ PAIR/IMPAIR (CHEMIN DE LA BASSE FERME 02) - DU 0 AU 9999 - CÔTÉ PAIR/IMPAIR (CHEMIN DE LA BASSE FERME 04) - DU 0 AU 9999 - CÔTÉ PAIR/IMPAIR (CHEMIN DE LA BERGERIE 02) - DU 0 AU 9999 - CÔTÉ PAIR/IMPAIR (CHEMIN DE LA CALADE 01) - DU 0 AU 9999 - CÔTÉ PAIR/IMPAIR (CHEMIN DE LA CHARLOTTE 01) - DU 0 AU 9999 - CÔTÉ PAIR/IMPAIR (CHEMIN DE ROQUE LA TOUR 01) - DU 0 AU 9999 - CÔTÉ PAIR/IMPAIR (CHEMIN DES FUMADES 01) - DU 0 AU 9999 - CÔTÉ PAIR/IMPAIR (CHEMIN DU BEAUMON 01) - DU 0 AU 9999 - CÔTÉ PAIR/IMPAIR (CHEMIN DU CURNIER 01) - DU 0 AU 9999 - CÔTÉ PAIR/IMPAIR (CHEMIN DU PEISSAUT 02) - DU 0 AU 9999 - CÔTÉ PAIR/IMPAIR (COLLET DE DARBOUSSON 01) - DU 0 AU 9999 - CÔTÉ PAIR/IMPAIR (DOML DES TROIS FEUILLETS 01) - DU 0 AU 9999 - CÔTÉ PAIR/IMPAIR (DOMAINE DU BOIS JOLI 01) - DU 0 AU 9999 - CÔTÉ PAIR/IMPAIR (DOMAINE DU VAL DES CYSTES 01) - DU 0 AU 9999 - CÔTÉ PAIR/IMPAIR (DOMAINE DU VAL RIANT 01) - DU 0 AU 9999 - CÔTÉ PAIR/IMPAIR (LOTIS. LE VAL DE DARBOUSSON 01) - DU 0 AU 9999 - CÔTÉ PAIR/IMPAIR (LOTISSEMENT DE GIROVAL 01) - DU 0 AU 9999 - CÔTÉ PAIR/IMPAIR (LOTISSEMENT DU PARC WANDA 01) - DU 0 AU 9999 - CÔTÉ PAIR/IMPAIR (LOTISSEMENT GIROVAL SUD 01) - DU 0 AU 9999 - CÔTÉ PAIR/IMPAIR	X			X

Arrêté du 07/05/24			BUREAUX DE VOTE 2024 – ANNEXE 1 : COMMUNES DU DÉPARTEMENT DES ALPES-MARITIMES SAUF LA COMMUNE DE NICE									
ARR.	CIRCO	CANTON	COMMUNE	N° BUREAU	NOM ET ADRESSE DU BUREAU DE VOTE	PÉRIMÈTRE	BUREAU CENTRALISATEUR DE LA COMMUNE	BUREAU CENTRALISATEUR DU CANTON POUR LES ÉLECTIONS DÉPARTEMENTALES	BUREAU CENTRALISATEUR DE LA COMMUNE POUR LES ÉLECTIONS LEGISLATIVES	articles L.12 à L.14		
GRASSE	7	27 – Ville neuve-Loubet	ROQUEFORT LES PINS	0002	Espace Charvet, place Antoine Merle	(BOULEVARD GENTILHOMME 02) - DU 0 AU 9999 - CÔTÉ PAIR/IMPAIR (CHEMIN DE BEAUME MELE 02) - DU 0 AU 9999 - CÔTÉ PAIR/IMPAIR (CHEMIN DE L'EGLISE 02) - DU 0 AU 9999 - CÔTÉ PAIR/IMPAIR (CHEMIN DE L'EGLISE 03) - DU 0 AU 9999 - CÔTÉ PAIR/IMPAIR (CHEMIN DE LA CARPENEE 03) - DU 0 AU 9999 - CÔTÉ PAIR/IMPAIR (CHEMIN DE LA CROIX ST ESTEVE 02) - DU 0 AU 9999 - CÔTÉ PAIR/IMPAIR (CHEMIN DE LA GARRIGUE 03) - DU 0 AU 9999 - CÔTÉ PAIR/IMPAIR (CHEMIN DE LA VERRERIE 03) - DU 0 AU 9999 - CÔTÉ PAIR/IMPAIR (CHEMIN DES AMARYLLIS 02) - DU 0 AU 9999 - CÔTÉ PAIR/IMPAIR (CHEMIN DES FABRONS 02) - DU 0 AU 9999 - CÔTÉ PAIR/IMPAIR (CHEMIN DES GUERCHIS 03) - DU 0 AU 9999 - CÔTÉ PAIR/IMPAIR (CHEMIN DES LAOUS 02) - DU 0 AU 9999 - CÔTÉ PAIR/IMPAIR (CHEMIN DES MARES 03) - DU 0 AU 9999 - CÔTÉ PAIR/IMPAIR (CHEMIN DES OISILLONS 03) - DU 0 AU 9999 - CÔTÉ PAIR/IMPAIR (CHEMIN DES PIGNATONS 03) - DU 0 AU 9999 - CÔTÉ PAIR/IMPAIR (CHEMIN DES RIGAMELS 02) - DU 0 AU 9999 - CÔTÉ PAIR/IMPAIR (CHEMIN DU CLOS D'AGASSE 02) - DU 0 AU 9999 - CÔTÉ PAIR/IMPAIR (CHEMIN DU COLLET 03) - DU 0 AU 9999 - CÔTÉ PAIR/IMPAIR (CHEMIN DU GARAGAI 03) - DU 0 AU 9999 - CÔTÉ PAIR/IMPAIR (CHEMIN DU PAS DE L'AI 03) - DU 0 AU 9999 - CÔTÉ PAIR/IMPAIR (CHEMIN DU PERE GOIRAN 02) - DU 0 AU 9999 - CÔTÉ PAIR/IMPAIR (CHEMIN DU PUIS 02) - DU 0 AU 9999 - CÔTÉ PAIR/IMPAIR (IMPASSE DES NOYERS 04) - DU 0 AU 9999 - CÔTÉ PAIR/IMPAIR (IMPASSE DES PIGNATONS 03) - DU 0 AU 9999 - CÔTÉ PAIR/IMPAIR (IMPASSE DU COMBEAU 02) - DU 0 AU 9999 - CÔTÉ PAIR/IMPAIR (LOTISSEMENT CÔTEAUX BEAUME 02) - DU 0 AU 9999 - CÔTÉ PAIR/IMPAIR (LOTISSEMENT CENTRAL PARK 03) - DU 0 AU 9999 - CÔTÉ PAIR/IMPAIR (RESIDENCE DU PARC 03) - DU 0 AU 9999 - CÔTÉ PAIR/IMPAIR (RESIDENCES 02) - DU 0 AU 9999 - CÔTÉ PAIR/IMPAIR (ROUTE DE NOTRE-DAME 01) - DU 0 AU 9999 - CÔTÉ PAIR/IMPAIR (ROUTE DE NOTRE-DAME 02) - DU 0 AU 9999 - CÔTÉ PAIR/IMPAIR (ROUTE DE NOTRE-DAME 03) - DU 0 AU 9999 - CÔTÉ PAIR/IMPAIR						
GRASSE	7	27 – Ville neuve-Loubet	ROQUEFORT LES PINS	0003	Espace Charvet, place Antoine Merle	(ALLEE DES BOSQUETS 03) - DU 0 AU 9999 - CÔTÉ PAIR/IMPAIR (ALLEE DU BOIS NEGRE) - DU 0 AU 9999 - CÔTÉ PAIR/IMPAIR (CAMPING DU CASTELLAS 03) - DU 0 AU 9999 - CÔTÉ PAIR/IMPAIR (CAMPING DU VALLON ROUGE 03) - DU 0 AU 9999 - CÔTÉ PAIR/IMPAIR (CHEM DES TERRES BLANCHES 04) - DU 0 AU 9999 - CÔTÉ PAIR/IMPAIR (CHEM.NOTRE DAME AUX T.BLANCHES 04) - DU 0 AU 9999 - CÔTÉ PAIR/IMPAIR (CHEMIN CINQ CENTS 03) - DU 0 AU 9999 - CÔTÉ PAIR/IMPAIR (CHEMIN DE COMBE NICETTE 04) - DU 0 AU 9999 - CÔTÉ PAIR/IMPAIR (CHEMIN DE LA CLAUERIE 03) - DU 0 AU 9999 - CÔTÉ PAIR/IMPAIR (CHEMIN DE LA PONCHETTE 03) - DU 0 AU 9999 - CÔTÉ PAIR/IMPAIR (CHEMIN DE PROVENCE 04) - DU 0 AU 9999 - CÔTÉ PAIR/IMPAIR (CHEMIN DE SERRE D'AMBLEC 02) - DU 0 AU 9999 - CÔTÉ PAIR/IMPAIR (CHEMIN DE VIGNEFRANQUET 03) - DU 0 AU 9999 - CÔTÉ PAIR/IMPAIR (CHEMIN DES BERTRANDS 03) - DU 0 AU 9999 - CÔTÉ PAIR/IMPAIR (CHEMIN DES BREGUIERES 04) - DU 0 AU 9999 - CÔTÉ PAIR/IMPAIR (CHEMIN DES CADES 03) - DU 0 AU 9999 - CÔTÉ PAIR/IMPAIR (CHEMIN DES COURRAOUTS 03) - DU 0 AU 9999 - CÔTÉ PAIR/IMPAIR (CHEMIN DES CYPRES 03) - DU 0 AU 9999 - CÔTÉ PAIR/IMPAIR (CHEMIN DES ECUREUILS 03) - DU 0 AU 9999 - CÔTÉ PAIR/IMPAIR (CHEMIN DES LYS 03) - DU 0 AU 9999 - CÔTÉ PAIR/IMPAIR (CHEMIN DES TOURRES 04) - DU 0 AU 9999 - CÔTÉ PAIR/IMPAIR (CHEMIN DES TOURTERELLES 03) - DU 0 AU 9999 - CÔTÉ PAIR/IMPAIR (CHEMIN DU CASTELLARAS 02) - DU 0 AU 9999 - CÔTÉ PAIR/IMPAIR (CHEMIN DU DEBRAM 03) - DU 0 AU 9999 - CÔTÉ PAIR/IMPAIR (CHEMIN DU DEBRAM 04) - DU 0 AU 9999 - CÔTÉ PAIR/IMPAIR (CHEMIN DU MUGUET 03) - DU 0 AU 9999 - CÔTÉ PAIR/IMPAIR (CHEMIN DU POUCKET 03) - DU 0 AU 9999 - CÔTÉ PAIR/IMPAIR (CHEMIN DU PUIS 03) - DU 0 AU 9999 - CÔTÉ PAIR/IMPAIR (CHEMIN DU ROMANIL 03) - DU 0 AU 9999 - CÔTÉ PAIR/IMPAIR (CHEMIN N-DAME AUX T.BLANCHES 04) - DU 0 AU 9999 - CÔTÉ PAIR/IMPAIR (DOMAINE DE PINDAMONTE 03) - DU 0 AU 9999 - CÔTÉ PAIR/IMPAIR (DOMAINE DU MUSIC HOUSE 03) - DU 0 AU 9999 - CÔTÉ PAIR/IMPAIR (DOMAINE DU PONT VIEUX 03) - DU 0 AU 9999 - CÔTÉ PAIR/IMPAIR (DOMAINE FORESTIERE DU LOUP 03) - DU 0 AU 9999 - CÔTÉ PAIR/IMPAIR (HAMEAU DES CIGALES 03) - DU 0 AU 9999 - CÔTÉ PAIR/IMPAIR (IMPASSE DES RESTANQUES CX113 BIS 02) - DU 0 AU 9999 - CÔTÉ PAIR/IMPAIR (IMPASSE DE LA MARGELLE 03) - DU 0 AU 9999 - CÔTÉ PAIR/IMPAIR (P:12 / M:0 / E:0) (IMPASSE DES ROUGUETS 03) - DU 0 AU 9999 - CÔTÉ PAIR/IMPAIR (IMPASSE DES TEMPLIERS 04) - DU 0 AU 9999 - CÔTÉ PAIR/IMPAIR (IMPASSE DU BOIS 04) - DU 0 AU 9999 - CÔTÉ PAIR/IMPAIR (IMPASSE DU BOIS NEGRE) - DU 0 AU 9999 - CÔTÉ PAIR/IMPAIR (LOTS, DU GRAND CHENE 02) - DU 0 AU 9999 - CÔTÉ PAIR/IMPAIR (QUART. DES TERRES BLANCHES 04) - DU 0 AU 9999 - CÔTÉ PAIR/IMPAIR (ROUTE DE LA COLLE 03) - DU 0 AU 9999 - CÔTÉ PAIR/IMPAIR (VOIE DINA GRAY 03) - DU 0 AU 9999 - CÔTÉ PAIR/IMPAIR						

Arrêté du 07/05/24			BUREAUX DE VOTE 2024 – ANNEXE 1 : COMMUNES DU DÉPARTEMENT DES ALPES-MARITIMES SAUF LA COMMUNE DE NICE								
ARR.	CIRCO	CANTON	COMMUNE	N° BUREAU	NOM ET ADRESSE DU BUREAU DE VOTE	PÉRIMÈTRE	BUREAU CENTRALISATEUR DE LA COMMUNE	BUREAU CENTRALISATEUR DU CANTON POUR LES ELECTIONS DEPARTEMENTALES	BUREAU CENTRALISATEUR DE LA COMMUNE POUR LES ELECTIONS LEGISLATIVES	articles L.12 à L.14	
GRASSE	7	27 – Ville neuve-Loubet	ROQUEFORT LES PINS	0004	Hôtel de Ville – salle du Conseil - Place Antoine Merle	ALLEE DES CHENES 04) - DU 0 AU 9999 - CÔTÉ PAIR/IMPAIR CHEMIN DE FONT CUBERTE 01) - DU 0 AU 9999 - CÔTÉ PAIR/IMPAIR CHEMIN DE LA COLLE LONGUE 04) - DU 0 AU 9999 - CÔTÉ PAIR/IMPAIR CHEMIN DE LA CONQUE 04) - DU 0 AU 9999 - CÔTÉ PAIR/IMPAIR CHEMIN DE LA VAUGAILLERE 04) - DU 0 AU 9999 - CÔTÉ PAIR/IMPAIR CHEMIN DE PEIRE LUCHE 03) - DU 0 AU 9999 - CÔTÉ PAIR/IMPAIR CHEMIN DE SAN PEYRE 04) - DU 0 AU 9999 - CÔTÉ PAIR/IMPAIR CHEMIN DES BATTISTONS 01) - DU 0 AU 9999 - CÔTÉ PAIR/IMPAIR CHEMIN DES GALEJONS 04) - DU 0 AU 9999 - CÔTÉ PAIR/IMPAIR CHEMIN DES IRIS 04) - DU 0 AU 9999 - CÔTÉ PAIR/IMPAIR CHEMIN DES JASSES 04) - DU 0 AU 9999 - CÔTÉ PAIR/IMPAIR CHEMIN DES MESSUGUES 04) - DU 0 AU 9999 - CÔTÉ PAIR/IMPAIR CHEMIN DU MILLEPERTUIS 04) - DU 0 AU 9999 - CÔTÉ PAIR/IMPAIR CHEMIN DU BONHEUR VERT 04) - DU 0 AU 9999 - CÔTÉ PAIR/IMPAIR CHEMIN DU CAMOUYER 03) - DU 0 AU 9999 - CÔTÉ PAIR/IMPAIR CHEMIN DU CAMOUYER 04) - DU 0 AU 9999 - CÔTÉ PAIR/IMPAIR CHEMIN DU GAGAI 04) - DU 0 AU 9999 - CÔTÉ PAIR/IMPAIR CHEMIN DU LOUP 04) - DU 0 AU 9999 - CÔTÉ PAIR/IMPAIR CHEMIN DU PANTAI 03) - DU 0 AU 9999 - CÔTÉ PAIR/IMPAIR CHEMIN DU PIEROU 04) - DU 0 AU 9999 - CÔTÉ PAIR/IMPAIR CHEMIN DU RIGAOU 03) - DU 0 AU 9999 - CÔTÉ PAIR/IMPAIR CHEMIN DU TRASTOUR 04) - DU 0 AU 9999 - CÔTÉ PAIR/IMPAIR DOMAINE DE LA GORGUE 04) - DU 0 AU 9999 - CÔTÉ PAIR/IMPAIR IMPASSE DE LA FONTAINE 04) - DU 0 AU 9999 - CÔTÉ PAIR/IMPAIR LIEU-DIT LAGORGUE) - DU 0 AU 9999 - CÔTÉ PAIR/IMPAIR LOTISSEMENT DU CAMOUYER 03) - DU 0 AU 9999 - CÔTÉ PAIR/IMPAIR QUARTIER DE LA VAUGAILLERE 01) - DU 0 AU 9999 - CÔTÉ PAIR/IMPAIR QUARTIER SAINT PIERRE 04) - DU 0 AU 9999 - CÔTÉ PAIR/IMPAIR TRAVERSE DU VIEUX FOUR 04) - DU 0 AU 9999 - CÔTÉ PAIR/IMPAIR					
GRASSE	7	27 – Ville neuve-Loubet	ROQUEFORT LES PINS	0005	Centre culturel le Bon Accueil – Salle polyculturelle	AIRE DE BOULES - DU 0 AU 9999 - CÔTÉ PAIR/IMPAIR CHEM. DE LA VIEILLE ROUTE 04) - DU 0 AU 9999 - CÔTÉ PAIR/IMPAIR CHEMIN DE LA DESIREE 01) - DU 0 AU 9999 - CÔTÉ PAIR/IMPAIR CHEMIN DE LA GORGUE 04) - DU 0 AU 9999 - CÔTÉ PAIR/IMPAIR CHEMIN DE VALBOIS 04) - DU 0 AU 9999 - CÔTÉ PAIR/IMPAIR CHEMIN DES CLAPS 04) - DU 0 AU 9999 - CÔTÉ PAIR/IMPAIR CHEMIN DES LISETS 04) - DU 0 AU 9999 - CÔTÉ PAIR/IMPAIR CHEMIN DES MOUIS 04) - DU 0 AU 9999 - CÔTÉ PAIR/IMPAIR CHEMIN DES SUVES 01) - DU 0 AU 9999 - CÔTÉ PAIR/IMPAIR 0610500089 (CHEMIN DU CLOS 01) - DU 0 AU 9999 - CÔTÉ PAIR/IMPAIR (P:67 / M:1 / E:1) CHEMIN DU PLAN 03) - DU 0 AU 9999 - CÔTÉ PAIR/IMPAIR CHEMIN DU PLATEAU FLEURI 04) - DU 0 AU 9999 - CÔTÉ PAIR/IMPAIR CHEMIN DU TOUAR 01) - DU 0 AU 9999 - CÔTÉ PAIR/IMPAIR CHEMIN DU TRAMVAY 01) - DU 0 AU 9999 - CÔTÉ PAIR/IMPAIR CHEMIN PERDU 04) - DU 0 AU 9999 - CÔTÉ PAIR/IMPAIR DOMAINE DE LA ROUVRAIE 04) - DU 0 AU 9999 - CÔTÉ PAIR/IMPAIR IMPASSE DU CLOS) - DU 0 AU 9999 - CÔTÉ PAIR/IMPAIR IMPASSE DU PLAN 03) - DU 0 AU 9999 - CÔTÉ PAIR/IMPAIR QUARTIER DU COLOMBIER 04) - DU 0 AU 9999 - CÔTÉ PAIR/IMPAIR ROUTE DE VALBONNE 01) - DU 0 AU 9999 - CÔTÉ PAIR/IMPAIR ROUTE DE VALBONNE 02) - DU 0 AU 9999 - CÔTÉ PAIR/IMPAIR ROUTE DE VALBONNE 04) - DU 0 AU 9999 - CÔTÉ PAIR/IMPAIR ROUTE DEPARTEMENTALE 2085 01) - DU 0 AU 9999 - CÔTÉ PAIR/IMPAIR ROUTE DEPARTEMENTALE 2085 03) - DU 0 AU 9999 - CÔTÉ PAIR/IMPAIR ROUTE DEPARTEMENTALE 2085 05) - DU 0 AU 9999 - CÔTÉ PAIR/IMPAIR					
GRASSE	7	27 - Villeneuve-Loubet	ROQUEFORT LES PINS	0006	POLE IMAGE - HALL D'ACCUEIL	ALLÉE CHATEAU DE MOUGINS) - DU 0 AU 9999 - CÔTÉ PAIR/IMPAIR CHEMIN DE BEAUME GRANET 02) - DU 0 AU 9999 - CÔTÉ PAIR/IMPAIR CHEMIN DE LA MIAINE 02) - DU 0 AU 9999 - CÔTÉ PAIR/IMPAIR CHEMIN DES FURONS 01) - DU 0 AU 9999 - CÔTÉ PAIR/IMPAIR CHEMIN DES FURONS 02) - DU 0 AU 9999 - CÔTÉ PAIR/IMPAIR CHEMIN DES MARTELS 02) - DU 0 AU 9999 - CÔTÉ PAIR/IMPAIR CHEMIN DES POUVERIES 03) - DU 0 AU 9999 - CÔTÉ PAIR/IMPAIR CHEMIN DU CHATEAU 02) - DU 0 AU 9999 - CÔTÉ PAIR/IMPAIR CHEMIN MIAINE) - DU 0 AU 9999 - CÔTÉ PAIR/IMPAIR CHEMIN SAN PEDRO 02) - DU 0 AU 9999 - CÔTÉ PAIR/IMPAIR DOMAINE DE LA TOUR GRANET 02) - DU 0 AU 9999 - CÔTÉ PAIR/IMPAIR DOMAINE DU SINODON 02) - DU 0 AU 9999 - CÔTÉ PAIR/IMPAIR IMPASSE DE L'OLIVETTE 02) - DU 0 AU 9999 - CÔTÉ PAIR/IMPAIR LOTIS. JARDINS DU SINODON 02) - DU 0 AU 9999 - CÔTÉ PAIR/IMPAIR LOTISSEMENT DU CLOS DURAND 02) - DU 0 AU 9999 - CÔTÉ PAIR/IMPAIR RESIDENCES LES COURMETTES 02) - DU 0 AU 9999 - CÔTÉ PAIR/IMPAIR ROUTE DEPARTEMENTALE 2085 02) - DU 0 AU 9999 - CÔTÉ PAIR/IMPAIR ROUTE DU ROURET 02) - DU 0 AU 9999 - CÔTÉ PAIR/IMPAIR					
NICE	2	26 – Vence	ROQUESTERON	0001	Mairie, 1 rue du Pont de France	TOUTE LA COMMUNE					
GRASSE	9	13 – Mandelieu-la-Napoule	ROQUETTE SUR SIAGNE (LA)	0001	Espace Saint Jean, salle des Marronniers, 105 chemin de la Commune	ALLÉE DES AGAPANTHES, ALLÉE DES GLAÏEULS, ALLÉE DES IRIS, ALLÉE DES JASMINS, ALLÉE DES GILLETES, AVENUE DE LA RÉPUBLIQUE (PAIR DU 706 AU 1388), CHEMIN DE DAONDON, CHEMIN DE LA COMMUNE, CHEMIN DE LA VIGNASSE, IMPASSE DES BOUGAIN-VILLIERS, RUE DES JASMINS, RUE DES ROSES					
GRASSE	9	13 – Mandelieu-la-Napoule	ROQUETTE SUR SIAGNE (LA)	0002	Centre administratif, 630 chemin de la Commune	ALLÉE DE LA FORÊT, ALLÉE DU GRAND CÈDRE, ALLÉE DU PETIT BOIS, AVENUE DE LA RÉPUBLIQUE (PAIR DU 2 AU 704), BOULEVARD DES MIMOSAS (DU 1 AU 956), CHEMIN DE L'ÉCOLE VIEILLE, CHEMIN DE POURSEL, CHEMIN DES GOURGUETTES, CHEMIN DU MOULIN, IMPASSE DE L'ÉCOLE VIEILLE, IMPASSE DU MOULIN, ROUTE DU MOULIN,	X			X	

Arrêté du 07/05/24			BUREAUX DE VOTE 2024 – ANNEXE 1 : COMMUNES DU DÉPARTEMENT DES ALPES-MARITIMES SAUF LA COMMUNE DE NICE									
ARR.	CIRCO	CANTON	COMMUNE	N° BUREAU	NOM ET ADRESSE DU BUREAU DE VOTE	PÉRIMÈTRE	BUREAU CENTRALISATEUR DE LA COMMUNE	BUREAU CENTRALISATEUR DU CANTON POUR LES ÉLECTIONS DÉPARTEMENTALES	BUREAU CENTRALISATEUR DE LA COMMUNE POUR LES ÉLECTIONS LEGISLATIVES	articles L.12 à L.14		
GRASSE	9	13 – Mandelieu-la-Napoule	ROQUETTE SUR SIAGNE (LA)	0003	École Primaire/Maternelle du Village, 381 boulevard du 8 Mai	BOULEVARD DU 8 MAI (DU 1 AU 307), CHEMIN DE LA BASTIDASSE, CHEMIN DE LA CAILLENQUE, CHEMIN DES ASPRES, CHEMIN DES BASTIDES, CHEMIN DES CASSIERS, CHEMIN DU LAC, CHEMIN DU PONT NEUF, IMPASSE DE LA CAILLENQUE, IMPASSE DES CASSIERS, IMPASSE DU PAILLER, PLACE ESTABLE, PLACE JOSÉ THOMAS, ROUTE DE LA ROQUETTE, RUE DE LA BAÏSSE, RUE DE LA FONTAINE, RUE DU FOUR, RUE DU LAVOIR						
GRASSE	9	13 – Mandelieu-la-Napoule	ROQUETTE SUR SIAGNE (LA)	0004	École Primaire/Maternelle du Village, 381 boulevard du 8 Mai	ALLÉE DES ACACIAS, ALLÉE DES ASTIERS, ALLÉE DES CYPRÈS, ALLÉE DES EUCALYPTUS, ALLÉE DES OLIVIERS, ALLÉE DES TILLEULS, BOULEVARD DES FLORIBONDAS, BOULEVARD DES MIMOSAS, BOULEVARD DU 8 MAI, CHEMIN DE LA FONT DES BORGNES, CHEMIN DU FERAGNON, IMPASSE DE LA COLLE FERRANDE, IMPASSE DES LAVANDES, IMPASSE DES MIMOSAS, IMPASSE DU 8 MAI, PLACE DES CYPRÈS, PLACE DES EUCALYPTUS, PLACE DES OLIVIERS, PLACE DES TILLEULS, PLACE MARTIN, PLACE PANISSE, RUE ARDISSON, RUE DU JAS, RUE FUNEL, RUE HUGUES, RUE LAUTIER						
GRASSE	9	13 – Mandelieu-la-Napoule	ROQUETTE SUR SIAGNE (LA)	0005	Espace Saint Jean, salle des Marronniers, 105 chemin de la Commune	ALLÉE DES CHÊNES, ALLÉE DES CISTES, ALLÉE DES LAVANDINS, ALLÉE DES MICOCOULIERS, ALLÉE DES ROMARINS, AVENUE DE LA RÉPUBLIQUE (LES DEUX 2250 + 2251), CHEMIN DE LA SANTOLINE, CHEMIN DE MEAYNE, CHEMIN DES OLIVIERS, CHEMIN DES ROQUES, CHEMIN DU CROS, IMPASSE DE LA VERDURE, IMPASSE DE MEAYNE, IMPASSE DES AMANDIERS, IMPASSE DES ARBOUSIERS, IMPASSE DES FIGUIERS, IMPASSE DU VALLON, MONTÉE DES MIMOSAS, PROMENADE DE LA FORÊT, RUE CAMIN ESTREICH, IMPASSE DE LA VEINE, TRAVERSE DE LA VEINE						
GRASSE	9	13 – Mandelieu-la-Napoule	ROQUETTE SUR SIAGNE (LA)	0006	Espace Saint Jean, salle des Marronniers, 105 chemin de la Commune	AVENUE DE LA RÉPUBLIQUE (PAIR DU 1390 AU 2248 + IMPAIR DU 1 AU 2249), CHEMIN DE CRAVESAN, CHEMIN DE LA LEVADE, CHEMIN DE SAINT GEORGES, CHEMIN DU NID DU LOUP, PLACE JOSEPH PALLANCA, CHEMIN DE LA VEINE						
NICE	5	24 – Tourrette-Levens	ROQUETTE SUR VAR (LA)	0001	Mairie de La Roquette sur Var, 15 place de la Libération	TOUT LE VILLAGE ET LES ÉCARTS DU VILLAGE	X				X	
NICE	5	24 – Tourrette-Levens	ROQUETTE SUR VAR (LA)	0002	Mairie Annexe, place Louis Pagliardini, Hameau du Baus-Roux	TOUT LE HAMEAU DE BAUS-ROUX						
NICE	5	24 – Tourrette-Levens	ROUBION	0001	Mairie, salle du conseil municipal, le village	TOUTE LA COMMUNE						
NICE	5	24 – Tourrette-Levens	ROURE	0001	Mairie, 1 place André Ségur	TOUTE LA COMMUNE						
GRASSE	7	25 – Valbonne	ROURET (LE)	0001	EAC -Théâtre – 3 chemin du Billard	CHEMIN DE BARNARAC, CHEMIN DE BEAUME ROBERT, CHEMIN DE LA PÉADE, CHEMIN DE L'UBAC, CHEMIN DE PLAN BERGIER, CHEMIN DE SAINT JEAN, CHEMIN DE SAINT PONS, CHEMIN DE SAN PEYRÉ, CHEMIN DE TROUSSANE, CHEMIN DES COMTES DE PROVENCE, CHEMIN DES ÉCOLES, CHEMIN DES GUIOLS, CHEMIN DES HAUTES PIERRES, CHEMIN DES PIERRES DE MOULIN, CHEMIN DES RIBES, CHEMIN DU BAR, CHEMIN DU BILLADOU, CHEMIN DU BILLARD, CHEMIN DU CASTELLARAS, CHEMIN DU CASTELLET, CHEMIN DU COLLET, CHEMIN DU PONT ROMAIN, CHEMIN DU RABEIRAN, CHEMIN DU VALLON DE BARNARAC, CHEMIN PIERRES DE MOULIN, IMPASSE DES EAUX VIVES, IMPASSE DU CASTELLET, IMPASSE DU PETIT PONT, IMPASSE DU VAL DE ROURE, PLACE DE L'ÉGLISE, ROUTE DE ROQUEFORT, TRAVERSE DE LA PINEDE, TRAVERSE DU COLLET	X					
GRASSE	7	25 – Valbonne	ROURET (LE)	0002	EAC -Théâtre – 3 chemin du Billard	CHEMIN DE LA SOURCE, CHEMIN DE LA TAULISSE, CHEMIN DE MIEJO SOUORO, CHEMIN DES CHENES, CHEMIN DES COMBES, CHEMIN DES COMBES -10, CHEMIN DES GRANDS PINS, CHEMIN DES HAUTES PIERRES, CHEMIN DES MOUTONS, CHEMIN DES POULINIÈRES, CHEMIN DES PRINCES, CHEMIN DES SERRES, CHEMIN DES TRUCS, CHEMIN DU BAS LAURON, CHEMIN DU HAUT LAURON, CHEMIN DE PASSEJAIRE, CHEMIN PIERRE ROUX, IMPASSE DE CLAMARQUIER, ROUTE DE NICE, ROUTE D'OPIO, RUE DE RIEN, TRAVERSE DES LAURONS, TRAVERSE DES POULINIÈRES, TRAVERSE DU COLLET, TRAVERSE DU HAUT LAURON					X	
GRASSE	7	25 – Valbonne	ROURET (LE)	0003	EAC -Théâtre – 3 chemin du Billard	CHEMIN DE BEAUME MELE, CHEMIN DE CLAMARQUIER, CHEMIN DE FONT FIGUIERE, CHEMIN DE LA GORGUE DES TRUCS, CHEMIN DE LA GOUGOURETTE, CHEMIN DE LA PINEDE, CHEMIN DE LA TAULISSE, CHEMIN DE PEI PELLEGRIN, CHEMIN DES BOURGES, CHEMIN DES HAUTES BASTIDES, CHEMIN DES HAUTES PIERRES, CHEMIN DES MOULINS, CHEMIN DES NOISETIERS, CHEMIN DES RAINARDS, CHEMIN DU CASTELLARAS, CHEMIN DU CASTELLET, CHEMIN DU CLOS D'AGASSE, CHEMIN DU COLOMBIER, CHEMIN DU HAUT CASTELLARAS, IMPASSE DE FONT FIGUIERE, PASSAGE DES MOULINS, ROUTE DE ROQUEFORT, TRAVERSE DES BOURGES						
NICE	3	21 – Nice-7	SAINT ANDRE DE LA ROCHE	0001	Mairie, 21 boulevard du 8 mai 1945	DU N°1 AU N°108 QUAI DE LA BANQUIÈRE, CHEMIN CAMILLE GAS, CHEMIN DE LOMBARDE, VALLON DE LOMBARDE, LE MASAGE, PLACE JULES MUSSO, SENTIER DE LA POINTE, CHEMIN DES RIVES DE RIMIEZ, IMPASSE DE RIMIEZ, SENTIER DE RIMIEZ, AVENUE DE ROSES "LES CASTORS", MONTÉE DE LA SOURCE, CHEMIN DE RIMIEZ, CHEMIN DE LA POINTE	X				X	
NICE	3	21 – Nice-7	SAINT ANDRE DE LA ROCHE	0002	Ecole Centre de loisirs, 21 boulevard du 8 mai 1945	CHEMIN JEAN GÉRARD BALMA, RÉSIDENCES DU CHÂTEAU BÂT 2/ESC 3, BÂT 3 ET BÂT 4, JUSQU'AU N° 1066 CHEMIN DES ARNAUD, CHEMIN HENRI LÉON, FOYER SONACOTRA "ADOMA", ALLÉE DES EUCALYPTUS, 140 QUAI DE LA BANQUIÈRE "LES ALLÉES VICTORIA"						
NICE	3	21 – Nice-7	SAINT ANDRE DE LA ROCHE	0003	Salle polyvalente Anghillante, 2225 route de l'Abadie	QUARTIER LE BRECK, CHEMIN DES ARNAUD À PARTIR DU 1067, QUARTIER LE BRÔCH, ROUTE DE L'ABADIE DU N°1 AU N°2081, VIEUX CHEMIN DE L'ABADIE DU N°1 AU N°901, ROUTE DE LA COLLE, VIEUX CHEMIN DE LA COLLE, LA NARTIÈRE, SENTIER LA VALLIÈRE						
NICE	3	21 – Nice-7	SAINT ANDRE DE LA ROCHE	0004	Mairie, 21 boulevard du 8 mai 1945	À PARTIR DU 109 QUAI DE LA BANQUIÈRE, ESPACE LA VALLIÈRE, LA VALLIÈRE, RÉSIDENCES DU CHÂTEAU BÂT 1, RÉSIDENCES DU CHÂTEAU BÂT 2 ESC 2, CHEMIN DU SOUVENIR						
NICE	3	21 – Nice-7	SAINT ANDRE DE LA ROCHE	0005	Ecole Centre de loisirs, 21 boulevard du 8 mai 1945	LE CAROUBIER, VALLON DE L'ARIANE, RUE DU SICOU, RUE EUGÈNE COSTE (CÔTÉ IMPAIR), RUE DU GHET, BOULEVARD DU 8 MAI 1945, CHEMIN DU PLAN, LE BRECK						

Arrêté du 07/05/24			BUREAUX DE VOTE 2024 – ANNEXE 1 : COMMUNES DU DÉPARTEMENT DES ALPES-MARITIMES SAUF LA COMMUNE DE NICE								
ARR.	CIRCO	CANTON	COMMUNE	N° BUREAU	NOM ET ADRESSE DU BUREAU DE VOTE	PÉRIMÈTRE	BUREAU CENTRALISATEUR DE LA COMMUNE	BUREAU CENTRALISATEUR DU CANTON POUR LES ELECTIONS DEPARTEMENTALES	BUREAU CENTRALISATEUR DE LA COMMUNE POUR LES ELECTIONS LEGISLATIVES	articles L.12 à L.14	
NICE	3	21 – Nice-7	SAINT ANDRE DE LA ROCHE	0006	Salle polyvalente Anghillante, 2225 route de l'Abadie	CHEMIN DES ARDOINS, CHEMIN DES CLÉMENSANS, HAMEAU DES CLÉMENSANS, QUARTIER DES CLEMENSANS, HAMEAU DE LA COLLE, QUARTIER DE LA COLLE, CHEMIN VICINAL DE TOURRETTE-LEVENS À L'ABADIE, QUARTIER DE L'ECOLE, CHEMIN DES ECOLIERS, PLACE AUGUSTE GUILLOIN, QUARTIER LA GLEÏA, À PARTIR DU N° 2087 ROUTE DE L'ABADIE, À PARTIR DU N° 1018 VIEUX CHEMIN DE L'ABADIE, ROUTE STRATÉGIQUE DU MONT MACARON, CORNICHE DES OLIVIERS, ROUTE DE LA COLLE DE REVEL, QUARTIER LOU TOUR					
NICE	2	26 – Vence	SAINT ANTONIN	0001	Mairie, place Georges Meyffret	TOUTE LA COMMUNE					
GRASSE	2	11 – Grasse-1	SAINT AUBAN	0001	Mairie, Salle du Conseil municipal, 9 place Don Jean Bellon	TOUTE LA COMMUNE					
NICE	5	24 – Tourrette-Levens	SAINT BLAISE	0001	Mairie, 11 place de l'église	TOUTE LA COMMUNE					
GRASSE	2	11 – Grasse-1	SAINT CEZAIRE SUR SIAGNE	0001	Village - groupe scolaire, boulevard Antoine Cresp	AVENUE DE LA SIAGNE BD ANTOINE CRESP BD COURMES BD DU PUTTS D'AMON BD DU SANTON DU PRÉ BOUQUET CHEMIN ALAIN MARTIN CHEMIN DE LA CHAUX CHEMIN DE LA CONDAMINE CHEMIN DE LA GRANGE CHEMIN DE LA VIERGE CHEMIN DES ECOLIERS CHEMIN DES FOURCHES CHEMIN DES GOURGS CHEMIN DES MOULINS CHEMIN DES PLANETTES CHEMIN DU PARRA CHEMIN DU STADE CHEMIN DU STADE NORD CHEMIN DU STAGE OUEST CHEMIN DU STADE SUD PLACE BURNAT PROVINS PLACE DE LA LIBERTÉ PLACE DE LA TOUR PLACE DU PRADON PLACE DU GÉNÉRAL DE GAULLE PLACE IGOR MARKÉVITCH PLACE MAURE PLACE PIERRE CHARPY ROUTE DE LA SIAGNE RUE ARNAUD RUE CYPRIEN ISSAURAT RUE DE LA LIBERTÉ RUE DE LA PAIX RUE DE LA RÉPUBLIQUE RUE DE L'ÉGALITÉ RUE DES POILUS RUE DU CHÂTEAU D'EAU RUE DU DOCTEUR AUBIN RUE DU PORTAIL RUE DU GÉNÉRAL COURT RUE MISTRAL RUE PASTEUR RUE SAINT FÉRÉOL RUE VICTOR HUGO TRAVERSE DU CHÂTEAU D'EAU VOIE ROMAINE	X			X	

Arrêté du 07/05/24			BUREAUX DE VOTE 2024 – ANNEXE 1 : COMMUNES DU DÉPARTEMENT DES ALPES-MARITIMES SAUF LA COMMUNE DE NICE							
ARR.	CIRCO	CANTON	COMMUNE	N° BUREAU	NOM ET ADRESSE DU BUREAU DE VOTE	PÉRIMÈTRE	BUREAU CENTRALISATEUR DE LA COMMUNE	BUREAU CENTRALISATEUR DU CANTON POUR LES ELECTIONS DEPARTEMENTALES	BUREAU CENTRALISATEUR DE LA COMMUNE POUR LES ELECTIONS LEGISLATIVES	articles L.12 à L.14
GRASSE	2	11 – Grasse-1	SAINT CEZAIRE SUR SIAGNE	0002	Saint Cézaire Sud-Est et Hameau, groupe scolaire, boulevard Antoine Cresp	ALLÉE DES ARÔMES ALLÉE DES PARFUMS ALLÉE DES SENTEURS ALLÉE DU PRÉ D'ARDOIN ANCIEN CHEMIN DE CABRIS CHEMIN DE BERGERIS CHEMIN DE CADASSI CHEMIN DE CHAUTARD CHEMIN DU COURBON CHEMIN DE DAOU RIBAS CHEMIN DE LA BERGERIE DE L'ASPE CHEMIN DE LA BRUGAYE CHEMIN DE LA COLLE CHEMIN DE LA COMBE CHEMIN DE LA VALMOURA CHEMIN DE L'ASPE CHEMIN DE TRAVESSIER ROUTE DE GRASSE CHEMIN DES BERNARDS CHEMIN DES COULARETS CHEMIN DES LAUVIÈRES CHEMIN DES TUVES CHEMIN DES VEYANS CHEMIN DU BOIS D'AMON CHEMIN DU CONTENT CHEMIN DU PRÉ DE BERT CHEMIN DU PRÉ DEN PEIROU ROUTE DE DRAGUIGNAN				
GRASSE	2	11 – Grasse-1	SAINT CEZAIRE SUR SIAGNE	0003	Saint Cézaire Centre – groupe scolaire, boulevard Antoine Cresp	CHEMIN DE LA GRANGE DE THÉAS CHEMIN DE LA STÈLE CHEMIN DE PRÉMOREL CHEMIN DES PUITTS CHEMIN DU PETITS PUITTS CHEMIN DU PLAN AUX GROTTES CHEMIN DU PRIGNON ROUTE DES GROTTES				
GRASSE	2	11 – Grasse-1	SAINT CEZAIRE SUR SIAGNE	0004	Saint Cézaire Nord – groupe scolaire, boulevard Antoine Cresp	ANCIEN CHEMIN DE MONS ANCIENNE ROUTE DE SAINT-VALLIER CHEMIN ALBERT LAUGIER CHEMIN CAMIN DOU MUT CHEMIN DU CAMPLONG CHEMIN DE GRANGE NEUVE CHEMIN DE LA COMBE DE GARI CHEMIN DE LA TREILLE CHEMIN DE L'ADRECH ROUTE DE SAINT-VALLIER CHEMIN DES BASSINS CHEMIN DES GENÈTS CHEMIN DES REDONNETS CHEMIN DE TABOSSI CHEMIN DES TIRASSES CHEMIN DES TRAILLIÈRES CHEMIN DES VALLONS CHEMIN DES VIGNES CHEMIN DU PUITTS D'EIMA CHEMIN DU PRÉ LONG IMPASSE DES AMANDIERS IMPASSE DES GENÈTS IMPASSE DES SITELLES TRAVERSE DES FAYSOLLES TRAVERSE DES TILLEULS				
NICE	5	24 – Tourrette-Levens	SAINT DALMAS LE SELVAGE	0001	Mairie, bureau de la mairie	TOUTE LA COMMUNE				
NICE	5	24 – Tourrette-Levens	SAINT ETIENNE DE TINEE	0001	Salle des Fêtes, boulevard Général de Gaulle	BD GÉNÉRAL DE GAULLE	X			
NICE	5	24 – Tourrette-Levens	SAINT ETIENNE DE TINEE	0002	Ancienne école du Bourguet	RM 2205				
NICE	5	24 – Tourrette-Levens	SAINT ETIENNE DE TINEE	0003	Salle Forum, 7 route de Nabinas à Auron	BD DES TEMPLIERS				X

Arrêté du 07/05/24			BUREAUX DE VOTE 2024 – ANNEXE 1 : COMMUNES DU DÉPARTEMENT DES ALPES-MARITIMES SAUF LA COMMUNE DE NICE							
ARR.	CIRCO	CANTON	COMMUNE	N° BUREAU	NOM ET ADRESSE DU BUREAU DE VOTE	PÉRIMÈTRE	BUREAU CENTRALISATEUR DE LA COMMUNE	BUREAU CENTRALISATEUR DU CANTON POUR LES ELECTIONS DEPARTEMENTALES	BUREAU CENTRALISATEUR DE LA COMMUNE POUR LES ELECTIONS LEGISLATIVES	articles L.12 à L.14
NICE	4	4 – Beausoleil	SAINT JEAN CAP FERRAT	0001	Théâtre sur la Mer, Espaces Les Néréides, avenue Denis Séméria	POUR L'ENSEMBLE, CÔTÉS PAIRS ET IMPAIRS S'IL Y A LIEU : - CAROUBIERS (RUE DES) - DAVID NIVEN (PLACE) - DENIS SÉMÉRIA (AVENUE) - DOMINIQUE DURANDY (BOULEVARD) - EPHRUSSI DE ROTHSCHILD (AVENUE) - FLEURS (AVENUE DES FLEURS) - GRASSEUIL (AVENUE DE) - HONORÉ SAUVAN (AVENUE) - HONORÉ SAUVAN (IMPASSE) - JEAN MONNET (AVENUE) - MAURICE ROUVIER (PROMENADE) - MONNET (CHEMIN) - MOULINS (CHEMIN DES) - ROUMPE TALOUN (CHEMIN) - TILLEULS (ALLÉE DES) - VALLON (RUE DU) - VISCONTI (CHEMIN)	X			X
NICE	4	4 – Beausoleil	SAINT JEAN CAP FERRAT	0002	Espace Neptune, Quai Virgile Allari	POUR L'ENSEMBLE, CÔTÉS PAIRS ET IMPAIRS S'IL Y A LIEU : - ALBERT IER (AVENUE) - AUSTERLITZ (AVENUE D') - BATTERIE (CHEMIN DE LA) - BELLEVUE (AVENUE) - CAP (MONTÉE DU) - CARRIÈRE (CHEMIN DE LA) - CENTENAIRE (PLACE DU) - CHEVALIERS DE MALTE (PLACE DES) - CINÉMA (RUE DU) - CLAUDE VIGNON (AVENUE) - CLEMENCEAU (PLACE) - CORNICHE (AVENUE DE LA) - COSTIÈRE (CHEMIN DE LA) - DEHOUE ET VOYENNE (AVENUE) - EDMUND DAVIS (TRAVERSE) - FERME DE MAY (TRAVERSE) - FIORENTINA (IMPASSE) - FOSSES (PASSAGE DES) - GÉNÉRAL DE GAULLE (BOULEVARD) - JEAN COCTEAU (AVENUE) - JEAN MERMOZ (AVENUE) - LAURIERS (CHEMIN DES) - LIBÉRATION (BOULEVARD DE LA) - LIDO (CHEMIN DU) - LINDBERGH (QUAI) - MARIE-LOUISE SABATIER (AVENUE) - MER (AVENUE DE LA MER) - MIREILLE DELFINO (ALLÉE) - PAIX (JARDIN DE LA) - PASSABLE (CHEMIN DE) - PHARE (CHEMIN DU) - PINS (ALLÉE DES) - PLAN DES ABEILLES (BOULEVARD DU) - PRESBYTÈRE (JARDIN DU) - PRINCE RAINIER III DE MONACO (AVENUE) - PUNCIA (AVENUE DE LA) - ROSES (ALLÉE DES) - ROY (CHEMIN DU) - SAINT-HOSPICE (CHEMIN DE) - SÉMAPHORE (CHEMIN DU) - SOMERSET MAUGHAM (BOULEVARD) - VERDUN (AVENUE DE) - VIRGILE ALLARI (QUAI) (ANCIENNEMENT NOUVEAU PORT)				

Arrêté du 07/05/24			BUREAUX DE VOTE 2024 – ANNEXE 1 : COMMUNES DU DÉPARTEMENT DES ALPES-MARITIMES SAUF LA COMMUNE DE NICE							
ARR.	CIRCO	CANTON	COMMUNE	N° BUREAU	NOM ET ADRESSE DU BUREAU DE VOTE	PÉRIMÈTRE	BUREAU CENTRALISATEUR DE LA COMMUNE	BUREAU CENTRALISATEUR DU CANTON POUR LES ELECTIONS DEPARTEMENTALES	BUREAU CENTRALISATEUR DE LA COMMUNE POUR LES ELECTIONS LEGISLATIVES	articles L.12 à L.14
GRASSE	2	26 – Vence	SAINT JEANNET	0001	Salle communale Saint-Jean Baptiste (chapelle Saint-Jean Baptiste) rue de la Ferrage	IMPASSE DES AIRES PLACE ANDRÉ TRASTOUR CHEMIN DU BAOU RUE DU BAOU RUE DU BAS DE VILLE RUE CHARLES FRANÇOIS EUZIÈRE RUE DU CHÂTEAU RUE DU CLAVAS CHEMIN DE LA COLETTE RUELLE DES COURCOUSSON PLACE DE LA CROIX RUE DE LA CROIX RUELLE DU DOUANIER PLACE DE L'ÉGLISE RUE DE L'ÉGLISE RUE DE L'ESPARGUE IMPASSE FERRAGE RUE DE LA FERRAGE CHEMIN DE LA FONTAINE DES BŒUFS CHEMIN FONT DE LA PEÏRO IMPASSE SUR LE FOUR PLACE SUR LE FOUR RUE DE LA FOURNIGUIÈRE RUE FRÉDÉRIC EUZIÈRE IMPASSE DE L'HÔPITAL RUE DES JARDINS IMPASSE DE LA LAUVE RUE DE LA LAUVE RUE LOUIS CLARY CHEMIN DES LUCIOLES RUE DE LA MAIRIE CHEMIN DU MOULIN RUE NATIONALE RUE DU PASSE RUE DU PLANESTEL IMPASSE DU PONTET RUE DU PONTIS RUE DE LA POUDRIÈRE PLACE DU QUEIRARD RUELLE DU QUEIRARD CHEMIN DE LA ROMEGUIÈRE RUE DE LA ROMEGUIÈRE IMPASSE SAINT CLAUDE RUE SAINT CLAUDE RUE SAINT JEAN-BAPTISTE PLACE SAINTE BARBE RUE SAINTE BARBE RUE SAINTE BARBE PLACE DE LA SAUMALERIE PLACE DE LA SOUCARE RUE DE LA SOUCARE RUE DE LA TOUR RUE DU TREILLARD CHEMIN DU VERGER PLACE DU VERGER RUE DU VERGER	X			X
GRASSE	2	26 – Vence	SAINT JEANNET	0002	École des Prés, Salle d'activité n° 2, chemin de la Billoire	CHEMIN DE L'ANCIENNE GARE ANCIENNE ROUTE DE VENCE RM2210 ANCIENNE ROUTE DE LA GAUDE CHEMIN DE LA BILLOIRE CHEMIN DE LA CHAMPIGNONNIÈRE TRAVERSE DU CHÈNE CHEMIN DU CLOS CHEMIN DES COLLETS CHEMIN DE L'HOUMÉ CHEMIN DU MAS CHEMIN DES MOULINS CHEMIN DU PARRIAOU CHEMIN DU PEYROUAS A PARTIR DU NUMERO inférieur à 1212 CHEMIN DU PONT DE LA CAGNE CHEMIN DE LA QUEIRÉE RM 18 ROUTE DE ST LAURENT CHEMIN DES SERRES CHEMIN DES TRIGANDS CHEMIN VAL ESTRÈCHE				

Arrêté du 07/05/24			BUREAUX DE VOTE 2024 – ANNEXE 1 : COMMUNES DU DÉPARTEMENT DES ALPES-MARITIMES SAUF LA COMMUNE DE NICE								
ARR.	CIRCO	CANTON	COMMUNE	N° BUREAU	NOM ET ADRESSE DU BUREAU DE VOTE	PÉRIMÈTRE	BUREAU CENTRALISATEUR DE LA COMMUNE	BUREAU CENTRALISATEUR DU CANTON POUR LES ELECTIONS DEPARTEMENTALES	BUREAU CENTRALISATEUR DE LA COMMUNE POUR LES ELECTIONS LEGISLATIVES	articles L.12 à L.14	
GRASSE	2	26 – Vence	SAINT JEANNET	0003	École de La Ferrage salle de garderie, rue de la Ferrage	CHEMIN DE BAGNEISORE CHEMIN DU BRUSQUET RUE DU BRUSQUET CHEMIN DU FONT MAJOR IMPASSE DES ESSARTS CHEMIN DE LA CABERGUE CHEMIN CARRIÈRE ESTRÈCHE RM 18 ACCES AU VILLAGE CHEMIN DE CHÂTEAU BRESSON CHEMIN CROIX DE SAINT JOSEPH CHEMIN DE LA FUMETTE CHEMIN DES HAUTS DU PEYROUS CHEMIN DU PEYROUS A PARTIR DU NUMERO supérieur à 1212 CHEMIN DU PEYRON CHEMIN DE LA SABLIERE CHEMIN DE SAINT ELOI RUE DU SAUMALIER CHEMIN DES SAUSSES IMPASSE SOUS BARRI RUE SOUS BARRI PROMENADE SAINTE PÉTRONILLE CHEMIN DE LA TOURRAQUE RUE DU VALLON					
GRASSE	2	26 – Vence	SAINT JEANNET	0004	École des Prés, salle de garderie, chemin de la Billoire	CHEMIN DE L'ANGUILLE ROUTE DE LA BARONNE RMI CHEMIN DE BEAUME GAIRARD CHEMIN DES CAMPS CHEMIN DES CARRIÈRES RM 2209 ROUTE DE SAINT-LAURENT DU VAR CHEMIN DU CHÂTEAU CHEMIN DES CÔTEAUX INFÉRIEURS CHEMIN DU FONGERI ROUTE DE GATTIÈRES RM 2210 CHEMIN NORD DE LA GAUDASSE CHEMIN DE PROVENCE CHEMIN DE SAINT ESTÈVE CHEMIN DE SAN PEIRE CHEMIN DU TOUROUN ZAC DU FONGERI ZAC DE SAINT ESTÈVE					
GRASSE	6	6 – Cagnes-sur-Mer-2	SAINT LAURENT DU VAR	0001	Mairie – Hall d'entrée, 222 esplanade du Levant	AVENUE DES COMBATTANTS A.F.N. N° 195 À 9999 AVENUE DU ONZE NOVEMBRE ESPLANADE DU LEVANT IMPASSE ROUBION PLACE ADRIEN CASTILLON PLACE DE LA FONTAINE PLACE FRANCOIS LAYET PLACE OCTAVE MAYEN PLACE SAINT ANTOINE RUE ANTONIN ROUSTAN RUE CENTRALE RUE DE L' EGLISE RUE DES GUYEURS RUE DES PETITES ECURIES RUE DES REMPARTS RUE DESJOBERT RUE DU FOUR RUE DU TRINCO RUE DU VAR RUE EMMANUEL OLIVIERI RUE FRANCOIS CINTI RUE HONORE GEOFFROY RUE JULES BRUN RUE MARIUS PISANO RUE RAPHAEL MONSO RUE RAYMOND FERRARETTO RUE SUCHEM RUE VALAZE STADE LEON BERENGER	X			X	
GRASSE	6	6 – Cagnes-sur-Mer-2	SAINT LAURENT DU VAR	0002	Conservatoire de musique, 177 avenue Général Leclerc	AVENUE DES PIGNATIÈRES AVENUE DES PUGETS N° 0 À 200 AVENUE DU ONZE NOVEMBRE N° 78 À 195 AVENUE FRANCOIS BERENGER AVENUE GENERAL LECLERC AVENUE NOTRE DAME CHEMIN DU VAR PLACE JEAN MEDECIN QUARTIER NOTRE DAME RUE DE L ANCIEN PONT					
GRASSE	6	6 – Cagnes-sur-Mer-2	SAINT LAURENT DU VAR	0003	Gymnase municipal, 418 esplanade du Levant	AVENUE DES OLIVIERS AVENUE PIERRE DE COUBERTIN BOULEVARD DU POINT DU JOUR CONTRE-ALLÉE GEORGES POMPIDOU N° 0 À 476 HLM MEDITERRANEE HLM POINT DU JOUR					
GRASSE	6	6 – Cagnes-sur-Mer-2	SAINT LAURENT DU VAR	0004	École maternelle « Gaby Ferrer » (réfectoire maternelle), 91 allée Simone Veil	ALLÉE SIMONE VEIL AVENUE DU GROUPE MORGAN AVENUE GENERAL DE GAULLE N° 493 À 9999 AVENUE THOMAS DECAROLI RUE JEAN ANTOINE CARLON RUE JEAN BAPTISTE BERMOND					
GRASSE	6	6 – Cagnes-sur-Mer-2	SAINT LAURENT DU VAR	0005	Crèche municipale « Les Petits Gaby », 129 allée Simone Veil	AVENUE CESAR OSSOLA AVENUE DE LA LIBERATION AVENUE HONORE BRUN AVENUE MARC MOSCHETTI BOULEVARD DE PROVENCE N° 0 À 85 BOULEVARD JEAN OSSOLA N° 700 À 9999 IMPASSE FLEURIE PLATEAU DU SOLEIL RUE GUIBAUDO SQUARE BÈNES					
GRASSE	6	6 – Cagnes-sur-Mer-2	SAINT LAURENT DU VAR	0006	École maternelle Pasteur (réfectoire primaire) 91 allée Pasteur	ALLÉE DES TONNELLES ALLÉE NOLLET ALLÉE PASTEUR AVENUE BELLEVUE AVENUE DES POMARELS AVENUE GENERAL DE GAULLE N° 0 À 493 AVENUE HENRI MATISSE BOULEVARD JEAN OSSOLA N° 0 À 700 IMPASSE MAURICE DANZI IMPASSE ROUSTAN SQUARE JEAN MOULIN					
GRASSE	6	6 – Cagnes-sur-Mer-2	SAINT LAURENT DU VAR	0007	École maternelle Pasteur (salle polyvalente) 91 allée Pasteur	ALLÉE DES STUDIOS ANCIENNE-ROUTE DU BORD DE MER AVENUE ANGE DEIRO AVENUE DE VERDUN AVENUE DES MIMOSAS AVENUE DES ORANGERS AVENUE DU MARECHAL JUIN AVENUE DU PONAND AVENUE EMILE DECHAME AVENUE EUGENE DONADEI AVENUE FRANCE D'OUTRE MER AVENUE FREDERIC MISTRAL AVENUE GEORGES GUYNEMER AVENUE HENRI LANTELME AVENUE LEON BERENGER AVENUE LEONARD ARNAUD CHEMIN DES PALUDS CHEMIN DU LAC ESPLANADE DES GOELANDS IMPASSE LANTELME PASSAGE MOATE PROMENADE DES FLOTS BLEUS PROMENADE LANDSBERG AM LECH PROMENADE MAICON ROUTE DE LA GARE ROUTE DU BORD DE MER N° 0 À 1335 RUE FRANCIS TEISSEIRE RUE LEONARD ANFOSSI RUE PAUL LANTELME					

Arrêté du 07/05/24			BUREAUX DE VOTE 2024 – ANNEXE 1 : COMMUNES DU DÉPARTEMENT DES ALPES-MARITIMES SAUF LA COMMUNE DE NICE									
ARR.	CIRCO	CANTON	COMMUNE	N° BUREAU	NOM ET ADRESSE DU BUREAU DE VOTE	PÉRIMÈTRE	BUREAU CENTRALISATEUR DE LA COMMUNE	BUREAU CENTRALISATEUR DU CANTON POUR LES ELECTIONS DEPARTEMENTALES	BUREAU CENTRALISATEUR DE LA COMMUNE POUR LES ELECTIONS LEGISLATIVES	articles L.12 à L.14		
GRASSE	6	6 – Cagnes-sur-Mer-2	SAINT LAURENT DU VAR	0008	École primaire René Cassin (hall d'entrée) 107 avenue Pierre Ziller	ALLEE JEAN LEDIEU AVENUE BAILLI DE SUFFREN AVENUE CYRNOS AVENUE DE LA MER AVENUE DES GLYCINES AVENUE DES MOUETTES AVENUE ROBERT SURCOUF AVENUE SAINT HUBERT AVENUE VAUBAN CHEMIN DES ORANGERS CHEMIN DU CLOS DES ORANGERS IMPASSE BROCH IMPASSE CHAILLON IMPASSE DU PIN PARASOL PONT CALLISTE PROMENADE ALAIN GERBAULT QUAI LA PEROUSE ROUTE DES VESPINS ROUTE DU BORD DE MER N° 1335 À 9999						
GRASSE	6	6 – Cagnes-sur-Mer-2	SAINT LAURENT DU VAR	0009	École maternelle René Cassin (salle de jeux) 179 avenue Pierre Ziller	ALLEE DE L' OLIVIER ALLEE DE LA CONCORDE AVENUE DU ZOO AVENUE GABRIEL ABONNEL AVENUE PIERRE SAUVAIGO AVENUE PIERRE ZILLER CHEMIN D' ESPARTE IMPASSE BEL HORIZON IMPASSE DES ALLIES PASSAGE DU ZOO QUARTIER DES GALLNIERES RUE COMMANDANT CAHUZAC RUE DU GROS CHENE RUE PIERRE BARTHELEMY						
GRASSE	6	6 – Cagnes-sur-Mer-2	SAINT LAURENT DU VAR	0010	École maternelle René Cassin (CLM), 62 avenue Pierre Ziller	ALLEE JEANNE D'ARC AVENUE DES MAGNOLIAS AVENUE JEANNE D'ARC AVENUE LUCIEN BOULE AVENUE MAURICE DONAT AVENUE PIERRE MAISSA AVENUE VICTOR BELLISSIME BOULEVARD DE LATTRE DE TASSIGNY CHEMIN DES CASALS IMPASSE CALLISTE RUE DU 28 AOUT RUE DU GRAND PIN RUE DU PLATEAU CALLISTE						
GRASSE	6	6 – Cagnes-sur-Mer-2	SAINT LAURENT DU VAR	0011	École maternelle Louis Ravet (réfectoire maternelle) 249 avenue Louis Ravet	AVENUE PAUL CEZANNE BOULEVARD MARCEL PAGNOL CHEMIN DES ROMARINS CHEMIN DU JAQUON CITE LALLE						
GRASSE	6	6 – Cagnes-sur-Mer-2	SAINT LAURENT DU VAR	0012	École primaire Louis Ravet (réfectoire primaire) 249 avenue Louis Ravet	AVENUE DES PLANTIERS CHEMIN BEL AZUR CHEMIN DES PLATEAUX FLEURIS CHEMIN DES TREIZE DAMES IMPASSE DES GENETS QUARTIER LA VALLIERE						
GRASSE	6	6 – Cagnes-sur-Mer-2	SAINT LAURENT DU VAR	0013	École primaire Louis Ravet (salle polyvalente) 342 avenue Paul Cézanne	ALLEE DES CIGALES						
GRASSE	6	6 – Cagnes-sur-Mer-2	SAINT LAURENT DU VAR	0014	École maternelle Michelis I (salle de classe 1) 148 rue Pierre Lambert	AVENUE DES PLANS BOULEVARD LOUIS ROUX CORNICHE FAHNESTOCK IMPASSE DES PLANS IMPASSE GENERAL LECLERC MONTEE DES GRIMONDS QUARTIER DES PLANS RUE AUGUSTE GANIAYRE RUE DES ECOLES RUE ETIENNE BRUN RUE JULES MICHEL RUE LAYET BERANGER RUE PIERRE LAMBERT RUE RONDELLY						
GRASSE	6	6 – Cagnes-sur-Mer-2	SAINT LAURENT DU VAR	0015	École maternelle des Bigaradiers (salle de jeux) 177 corniche Fahnestock	AVENUE DES FILAGNES AVENUE DES PUGETS N° 200 À 422 CHEMIN DES RASCAS N° 0 À 470 IMPASSE DES FILAGNES						
GRASSE	6	6 – Cagnes-sur-Mer-2	SAINT LAURENT DU VAR	0016	Foyer Club le Lavoir, 435 avenue du 11 Novembre	BASSIN NOTRE DAME						
GRASSE	6	6 – Cagnes-sur-Mer-2	SAINT LAURENT DU VAR	0017	École primaire Castillon II (salle de tatami) 89 allée des Ecoreuils	ALLEE DU SOUVENIR						
GRASSE	6	6 – Cagnes-sur-Mer-2	SAINT LAURENT DU VAR	0018	École primaire Castillon II (dortoir maternelle) 187 allée des Ecoreuils	ALLEE DES ECUREUILS CHEMIN DES RASCAS N° 470 À 9999 RUE JEAN GIONO						
GRASSE	6	6 – Cagnes-sur-Mer-2	SAINT LAURENT DU VAR	0019	École primaire Castillon I (salle de jeux) 192 allée des Ecoreuils	ALLEE DES ARTS GRAPHIQUES ALLEE DES CABLEURS ALLEE DES CARROSSIERS ALLEE DES CHARPENTIERS ALLEE DES ELECTRONICIENS ALLEE DES IMPRIMEURS ALLEE DES INFORMATIENS ALLEE DES METALLOS ALLEE DES METIERS ALLEE DES MIROITIERS ALLEE DES PECHEURS ALLEE DES PEINTRES ALLEE DES SERRURIERS AVENUE JEAN AICARD N° 0 À 280 AVENUE PIERRE ET MARIE CURIE CHEMIN DE SIDONIE MONTEE DU MOULIN MOYENNE CORNICHE DES PUGETS N° 0 À 1499 QUARTIER DES PUGETS ROUTE DES PUGETS N° 0 À 896 RUE ALPHONSE DAUDET RUE CLAUDE BERNARD						
GRASSE	6	6 – Cagnes-sur-Mer-2	SAINT LAURENT DU VAR	0020	École sainte Pétronille - 1837 route de la Baronne	ALLEE DES AGRICULTEURS ALLEE DES ARCHITECTES ALLEE DES BOULANGERS ALLEE DES ELECTRICIENS ALLEE DES GEOMETRES ALLEE DES LUTHIERS ALLEE DES MACONS ALLEE DES SANTONNIERS CHEMIN DE LA CHAPELLE CHEMIN DE LA DIGUE CHEMIN DES ISCLES CHEMIN DES TUILIERES CHEMIN DU DEGOUTAI MONTEE DE LA TOUR QUARTIER DES ISCLES QUARTIER SAINTE PETRONILLE ROUTE DE LA BARONNE ROUTE DES PUGETS N° 896 À 9999						
GRASSE	6	6 – Cagnes-sur-Mer-2	SAINT LAURENT DU VAR	0021	École maternelle de Montaleigne (salle polyvalente) - 70 chemin de la Tour Carrée	ALLEE DES ARBOUSIERS CHEMIN DE L' ESTELLE CHEMIN DE LA TOUR CARREE CHEMIN DES MAUBERTS CHEMIN DES OEILLETS CHEMIN DES TINES CHEMIN DU COLLET ROUGE CHEMIN FAHNESTOCK CHEMIN SAINTE PETRONILLE QUARTIER DES CROTTES QUARTIER MONTALEIGNE						
GRASSE	6	6 – Cagnes-sur-Mer-2	SAINT LAURENT DU VAR	0022	École maternelle Louis Ravet (salle polyvalente) 249 avenue Louis Ravet	AVENUE LOUIS RAVET CORNICHE D' AGRIMONT						
GRASSE	6	6 – Cagnes-sur-Mer-2	SAINT LAURENT DU VAR	0023	École maternelle de Montaleigne (réfectoire maternelle) - 70 chemin de la Tour Carrée	MOYENNE CORNICHE DES PUGETS N° 1499 À 9999 ROUTE SAINT JEANNET						
NICE	2	26 – Vence	SAINT LEGER	0001	Mairie, Salle Escolo, rue principale	TOUTE LA COMMUNE						
NICE	2	26 – Vence	SAINT MARTIN D'ENTRAUNES	0001	Parvis de la mairie, Hôtel de Ville, 06470 Saint-Martin-d'Entraunes	TOUTE LA COMMUNE						
NICE	5	24 – Tourrette-Levens	SAINT MARTIN DU VAR	0001	Mairie, 1 place Alexis Maiffredi	CH D'ANATOLE ; CH DES ARBOUSIERS; VALLON ST BLAISE, RTE DU CANAÏRET, RTE DE LA CROIX DE CLAUDE, RTE DES CONDAMINES, IMPASSE DES CONDAMINES, IMPASSE DU PLATEAU DES CONDAMINES, RTE DE LA COULLERA, RTE DU CLOS DE DUÉ, RTE DE LA FALAISE, CH EMILE GIRARD, RTE DE GRENOBLE , IMPASSE ST JOSEPH, QUARTIER LES LAUNES, RTE DES MAQUISARDS, IMPASSE DES MAQUISARDS , CH DES MOULIÈRES, CH DE NICE, RTE DU PUY, IMPASSE DES SERRES, CH DES VIGNES , RD 6202 DU 1725 AU 2500	X			X		
NICE	5	24 – Tourrette-Levens	SAINT MARTIN DU VAR	0002	Mairie, 1 place Alexis Maiffredi	RUE DE L'ADRECH, AV RENÉ ANTONIUCI, RUE HENRI BARBUSSE, SQUARE MAS BAREL, PLACE HONORÉ BAUDOIN, ROUTE DU COLLÈGE, BOULEVARD DE LA DIGUE, IMPASSE DE L'EGLISE, RUELE DE L'EGLISE, RUE DE L'ANCIENNE GENDARMERIE, ALLÉE DES GRIGNONS, RUE PIERRE GRILLI, QUARTIER LA DIGUE, QUARTIER LA LAUZIÈRE, PLACE ALEXIS MAIFFREDI, BOULEVARD MICHEL MALAUSSENA, RUE DES MENUISIERS, RUE JEAN MOULIN, AVENUE DES MOULINS, RUE DU CHEMIN NEUF, RUE DES NOYERS, AVENUE PASTEUR, IMPASSE PASTEUR, RUE DES POIRIERS, ROUTE DU RASCLAOU, RD 6202 DU 0 AU 1699; RUE SAINT ROCH, ROUTE DE LA ROQUETTE SUR VAR, RUE JEAN SIDERI, AIRE DE L'UBAC, COMPLEXE FRANÇOIS ZUCCA						

Arrêté du 07/05/24			BUREAUX DE VOTE 2024 – ANNEXE 1 : COMMUNES DU DÉPARTEMENT DES ALPES-MARITIMES SAUF LA COMMUNE DE NICE							
ARR.	CIRCO	CANTON	COMMUNE	N° BUREAU	NOM ET ADRESSE DU BUREAU DE VOTE	PÉRIMÈTRE	BUREAU CENTRALISATEUR DE LA COMMUNE	BUREAU CENTRALISATEUR DU CANTON POUR LES ELECTIONS DEPARTEMENTALES	BUREAU CENTRALISATEUR DE LA COMMUNE POUR LES ELECTIONS LEGISLATIVES	articles L.12 à L.14
NICE	5	24 – Tourrette-Levens	SAINT MARTIN VESUBIE	0001	Salle Jean Gabin, place de la Gare	RUE SAINTE ANNE - RUE ANDRE BALDONI - RUE JACQUES BARRAJA - RUE JOSEPH BLANCHI - PASSAGE DES BLANCS - RUE JOSEPH BLUA - AVENUE CHARLES BOISSIER - ANCIEN CHEMIN DU BOREON - CHEMIN DU BRUSQUET - RUE DOCTEUR CAGNOLI - BOULEVARD DE CESSOLE - CHEMIN DES COLLETES - QUARTIER EN COUANA - PLACE DE LA COUR - RUE DE LA COUR - RUE DROITE - RUE DE L'EGLISE - RUE DE LA FRAIRIE - MONTEE DE LA FRAIRIE - PLACE DE LA FRAIRIE - ALLEES DU DOCTEUR FULCONIS - QUARTIER GAUDISART - PLACE GENERAL DE GAULLE - RUE ANCIENNE GENDARMERIE - PLACE PALAIS GUBERNATIS - RUE DES JARDINS - RUE REINE JEANNE - AVENUE KELLERMAN - ANCIEN CHEMIN DE LA MADONE - CHEMIN DE LA MADONE - ROUTE DE LA MADONE - RUE LOUIS MAISSA - PLACE DU MARCHE - CHEMIN SAINTE MARTHE - BOULEVARD SAINTE MARTHE - RUE MICHELOT - RESIDENCE MIRAMONTI - MONTEE MIRA MONTI - RUE DU PLAN - RUE RAIBAUT POLO - PLACE FRANCOIS RAIBAUT - AVENUE EUGENIE RAIBERTI - BOULEVARD LAZARE RAIBERTI - QUARTIER LE RIBAS - RUE DOCTEUR RUMPELMAYER - ANCIEN CHEMIN DE SALEZE - AVENUE MARQUISE DE SARAVALLE - RUE KELLERMAN SERRURIER - RUE DU TERRAS - PASSAGE DU TERRAS - IMPASSE TERRAS - AVENUE HENRI VERDEIL - MONTEE HENRI VERDEIL - PLACE VIEILLE - RUE CHARLES BOISSIER - RUE DE L'AIGO - PLACE DU BARRI - PLACE HERVE GOURDEL - IMPASSE SAINT GRAT - ROUTE DU COULET - RUE DU TUNNEL - ALLEES DE VERDUN - ROUTE DU COULET	X			X
NICE	5	24 – Tourrette-Levens	SAINT MARTIN VESUBIE	0002	Salle Jean Gabin, place de la Gare	BOULEVARD RAOUL AUDIBERT - MONTEE BARELLI - CHEMIN DE BERTHEMONT - LAC DU BOREON - LE BOREON - ROUTE DU BOREON - PROMENADE DU LAC DU BOREON - AVENUE CHARLES DECAQUERAY - ROUTE DE LA COLMIANE - CHEMIN DU CROS - QUARTIER DU CROS - QUARTIER DELOUTRE - RUE DU SOUVENIR FRANCAIS - PLACE DE LA GARE - QUARTIER SAINT JOSEPH - RUE DE LA LAITERIE - SENTIER JOSEPH MARION - QUARTIER DE LA MERIO - RUE DU MOULIN - QUARTIER LE MOULIN - ROUTE DE NICE - CHEMIN SAINT NICOLAS - QUARTIER SAINT NICOLAS - PROMENADE VINCENT PASCHETTA - CHEMIN VINCENT PASCHETTA - ROUTE DE LA PINO - Z.A LE PRA D'AGOUT - CHEMIN DU PUEI - CHEMIN DE LA ROMEGIERE - ROUTE DU COL DE SALEZE - QUARTIER LE SCLOS - CHEMIN DU PUEI SOUTRAN - CHEMIN DU STADE - ROUTE DU STADE - QUARTIER LE TOURON - CHEMIN DE LA TRINITE - QUARTIER LA TRINITE - CHEMIN DE VALDEBLORE - ALLEES DE VERDUN - QUARTIER VERNET - CHEMIN DU VERNET - LE VERNET - VALLON DU VERNET - SENTIER VERT - QUARTIER LE VILLAROU - CHEMIN DU VILLARS - SENTIER BLEU - CHEMIN BONZANO - QUARTIER NANTELLE - ROUTE DE NICE - RESIDENCE SAINT NICOLAS - RUE DES ANCIENS TENNIS - QUARTIER LE VILLARON - ALLEES DE VERDUN - QUARTIER LA COUTOURONA	X			X

Arrêté du 07/05/24			BUREAUX DE VOTE 2024 – ANNEXE 1 : COMMUNES DU DÉPARTEMENT DES ALPES-MARITIMES SAUF LA COMMUNE DE NICE								
ARR.	CIRCO	CANTON	COMMUNE	N° BUREAU	NOM ET ADRESSE DU BUREAU DE VOTE	PÉRIMÈTRE	BUREAU CENTRALISATEUR DE LA COMMUNE	BUREAU CENTRALISATEUR DU CANTON POUR LES ELECTIONS DEPARTEMENTALES	BUREAU CENTRALISATEUR DE LA COMMUNE POUR LES ELECTIONS LEGISLATIVES	articles L.12 à L.14	
GRASSE	6	27 – Ville neuve-Loubet	SAINT PAUL DE VENCE	0001	Auditorium, 313 route des Serres	IMPASSE DE BARIRAL IMPASSE DES PALMIERS IMPASSE DES PEUPLIERS IMPASSE DES ROMARINS IMPASSE DES ROSES ALLEE DES LAURIERS ALLEE DES LAVANDES AVENUE DE SAINT PAUL C.C.A.S. CHEMIN DE LA CAIRÉE CHEMIN DE LA CALADA (N° IMPAIRS) AVENUE DES REMPARTS CHEMIN DE LA FONTETTE CHEMIN DE LA POUNCHOUNIÈRE CHEMIN DE LA VIEILLE BERGERIE CHEMIN DE NICE CHEMIN DE NOTRE DAME CHEMIN DE SAINT-CLAIRE CHEMIN DE VERSAILLE CHEMIN DES ALPES CHEMIN DES FUMERATES CHEMIN DES GARDETTES CHEMIN DES GARDETTES SINE CHEMIN DES SALETTES CHEMIN DES TRIOUS CHEMIN DU MALVAN (2050 A 999999) CHEMIN DE SAINT-ROCH COURTINE SAINT-MICHEL DESCENTE DE LA CASTRE ESPACE SAINTE-CLAIRE IMPASSE DES FIGUIERS IMPASSE DES MURIERS IMPASSE DES OLIVIERS IMPASSE DES RESTANQUES LA PLACETTE MONTEE DE L'EGLISE MONTEE DE LA CASTRE PARC SAINT-ROCH PASS PREST PLACE DE LA MAIRIE PLACE DE L'EGLISE PLACE DU GENERAL DE GAULLE QUARTIER SOUS BARRI REMPART OUEST ROND POINT SAINTE-CLAIRE ROUTE DE VENCE RUE DE DERRIÈRE L'EGLISE RUE DE L'ALLÉE RUE DE L'ÉTOILE RUE DE LA CASSETTE RUE DE LA CASTRE RUE DE LA PETITE SELLERIE RUE DE LA POURTOUNE RUE DES BAUQUES RUE DES DORIERES RUE DU BRESC RUE DU CASSE-COU RUE DU FANGAS RUE DU PLUS BAS FOUR RUE DU PLUS HAUT FOUR RUE DU PONTIS RUE DU SAINT-ESPRIT RUE DU SOLDAT RUE GRANDE	X			X	

Arrêté du 07/05/24			BUREAUX DE VOTE 2024 – ANNEXE 1 : COMMUNES DU DÉPARTEMENT DES ALPES-MARITIMES SAUF LA COMMUNE DE NICE									
ARR.	CIRCO	CANTON	COMMUNE	N° BUREAU	NOM ET ADRESSE DU BUREAU DE VOTE	PÉRIMÈTRE	BUREAU CENTRALISATEUR DE LA COMMUNE	BUREAU CENTRALISATEUR DU CANTON POUR LES ÉLECTIONS DÉPARTEMENTALES	BUREAU CENTRALISATEUR DE LA COMMUNE POUR LES ÉLECTIONS LEGISLATIVES	articles L.12 à L.14		
GRASSE	6	27 – Villeneuve-Loubet	SAINT PAUL DE VENCE	0002	Auditorium, 313 route des Serres	IMPASSE DES BOUGAINVILLIERS IMPASSE DES MIRABELLIERS IMPASSE DES VIOLETTES BOULEVARD PIERRE SAUVAIGO CHEMIN DE LA CALADA (N° PAIRS) CHEMIN DE LA ROUGUIÈRE CHEMIN DE ROME CHEMIN DE SAINT-ETIENNE CHEMIN DU CERCLE CHEMIN DU DEFOUSSAT CHEMIN DU PILON CHEMIN FONTAINE DE LA SOURCE CHEMIN FONTMURADO COURTINE SAINTE-ANNE IMPASSE DES NOUGUIERS IMPASSE DES ORANGERS IMPASSE DU SAINT-ETIENNE ROUTE DE LA COLLE ROUTE DES SERRES						
GRASSE	6	27 – Villeneuve-Loubet	SAINT PAUL DE VENCE	0003	Auditorium, 313 route des Serres	IMPASSE DES CANNES DE PROVENCE IMPASSE DES GENÈTS IMPASSE DES LENTISQUES IMPASSE DES LYS IMPASSE DU VIEIL OLIVIER CHEMIN DE LA BASTIDE ROUGE CHEMIN DE LA PLAINE CHEMIN DE LA TOUR CHEMIN DU LÉOUBE CHEMIN DE PEYRE LONG CHEMIN DES COLLINES CHEMIN DES ESPARLINGS CHEMIN DES ESPINETS CHEMIN DES HAUTS CAUCOURS CHEMIN DES MOULIERES CHEMIN DU MALVAN (0 A 2049) CHEMIN DU VALLON ROUGE IMPASSE DES BIGARADIERS IMPASSE DES CAYRONS IMPASSE DU PUTS FLEURI ROUTE DE CAGNES ROUTE DES BLAQUIERES						
NICE	5	24 – Tourrette-Levens	SAINT SAUVEUR SUR TINÉE	0001	Salle de la mairie, mairie	TOUTE LA COMMUNE						
GRASSE	2	11 – Grasse-1	SAINT VALLIER DE THIEY	0001	Espace du Thiey, 101 allée Charles Bonome	PLACE DE L'APIÉ, AV F, GOBY, ALLÉE BELLEVUE, LES ROUMÉGUIÈRES, CH DU BERGER, QUARTIER TIBOURNE,	X				X	
GRASSE	2	11 – Grasse-1	SAINT VALLIER DE THIEY	0002	Espace du Thiey, 101 allée Charles Bonome	CH D'ENTREVAUX, CH DES FERRGAES, AV PIGNATTA, PLACE CAVALIER FABRE, LA THÉ-BAÏDE, LA PARRA, CH DE PRA REDON, QU LE PILON, QU LA MALLE						
GRASSE	2	11 – Grasse-1	SAINT VALLIER DE THIEY	0003	Espace du Thiey, 101 allée Charles Bonome	AV GAL DE GAULLE, CH DE NANS, QU DU FERRIER, QU DE NANS, ROUTE DE SAIBNTE LUCE, CH DE LA FUBL, AV NICOLAS LOMBARD, ROUTE DE ST CÉZAIRE						
GRASSE	2	11 – Grasse-1	SAINT VALLIER DE THIEY	0004	Espace du Thiey, 101 allée Charles Bonome	CH DE CASTEOU GELA, L'ESCOURACHIÉ, QU VALLONGUES, ALLÉE DES BOIS MURÉS, QU DU DÉFENDS, CH DE LA TIRE, QU COLLET ASSOÛ, ROUTE DE CABRIS						
NICE	4	14 – Menton	SAINTE AGNES	0001	Mairie, Centre administratif, 6 Vallée des Castagnins	ROUTE ARMÉE DES ALPES (JUSQU'AU N°4497)- ROUTE DU FIGOURNE- ROUTE DU PIAN- CHEMIN ALAMANA- CHEMIN DU COL DES BOSCHI- ROUTE DE LA MAURA- CHEMIN DES VIGNES- CHEMIN DU FORTIN-- SENTIER DU PIAN- CHEMIN DE CHIAUSO- SENTIER COLLINE- ROUTE DE LA COLLINE- ROUTE DE ST JEAN- PLACE ST JEAN- CHEMIN GOUR- GUETTE-ROUTE DES CABROLLES (JUSQU'AU CARREFOUR AVE DE PRADES)- CHEMIN DE PESCAIRE- AVENUE DE PRADES- CHEMIN DE STE LUCIE (COTÉ DROIT EN DESCENDANT)	X				X	
NICE	4	14 – Menton	SAINTE AGNES	0002	Mairie du Village, Village	ROUTE ARMÉE DES ALPES (À PARTIR DU N° 4570)-AVENUE ORMÉA- ROUTE COL DES BANQUETTES- CHEMIN DU FONT DE BAOU- RUE ANNA HAROUM- AVENUE DU CHÂTEAU- RUE COMTES LÉOTARDI- PLACE DE L'ÉGLISE- RUE DES FORTERESSES- RUE DU FOUR- RUE JEAN CENSIO- RUE DES SARRASINS-PLACE DE LA MAIRIE- PLACE DE L'ÉGLISE- RUE PELLALAIRA- RUE SEIGNEUR HAROUM- MONTÉE DU SOUVENIR- PROMENADE ST SÉBASTIEN- AVENUE DE VERDUN- RUE DES VOUTES- PLACE DU FORT- ROUTE COL DE LA MADONE-						
NICE	4	14 – Menton	SAINTE AGNES	0003	Ecole communale Charles Imbert, 220 avenue Saint Michel	ROUTE DES CABROLLES (À PARTIR DU N°946)- ROUTE DE GAJESSA- CHEMIN DE STE LUCIE (COTÉ GAUCHE EN DESCENDANT)- ROUTE DU NOUVEL HAMEAU- CHEMIN DE LA SOURCE- ROUTE DU VIRARON- ROUTE DE LA CASCADE- CHEMIN DE PISA- ROUTE DU HAUT CA- BROLLES- AVENUE ST MICHEL- ESCALIER ST MICHEL- TRAVERSE DU LUBAGON- IMPASSE LÉON VERAN- IMPASSE DU LANTERNO- ALLÉE DE LA RIVIÈRE- ALLÉE DU VALLON- AL- LÉE DU JARDIN-						
GRASSE	2	26 – Vence	SALLAGRIFFON	0001	Salle des Fêtes, 22 place de l'église	TOUTE LA COMMUNE						
NICE	4	10 – Contes	SAORGE	0001	Salle des Fêtes François Mitterrand, Hôtel de Ville	TOUTE LA COMMUNE						
NICE	2	26 – Vence	SAUZE	0001	Mairie, salle polyvalente	TOUTE LA COMMUNE						
GRASSE	2	11 – Grasse-1	SERANON	0001	Salle Adélaïde Lombard de Gourdon, Place Léon Rébuffel	TOUTE LA COMMUNE						
NICE	2	26 – Vence	SIGALE	0001	Mairie, 7 place de l'Église	TOUTE LA COMMUNE						

Arrêté du 07/05/24			BUREAUX DE VOTE 2024 – ANNEXE 1 : COMMUNES DU DÉPARTEMENT DES ALPES-MARITIMES SAUF LA COMMUNE DE NICE							
ARR.	CIRCO	CANTON	COMMUNE	N° BUREAU	NOM ET ADRESSE DU BUREAU DE VOTE	PÉRIMÈTRE	BUREAU CENTRALISATEUR DE LA COMMUNE	BUREAU CENTRALISATEUR DU CANTON POUR LES ELECTIONS DÉPARTEMENTALES	BUREAU CENTRALISATEUR DE LA COMMUNE POUR LES ELECTIONS LEGISLATIVES	articles L.12 à L.14
NICE	4	10-Cotes	SOSPEL	1	mairie annexe 5 bd de la 1ere DFL	PLACE COTTA, PLACE DE LA CABRAÏA, RUE ST JOSEPH, PLACE ST MICHEL, AVENUE DES ARCS SUR ARGENS, AVENUE JEAN MEDECIN, BD CHARLES DE GAULLE, BOULEVARD DU MALPERTUS, CHEMIN DE L'ABBAYE, CHEMIN STE BRIGITTE, IMPASSE DES VOÛTES, MONTÉE DES ROMAINS, MONTÉE DU DR SARAMITO, MONTÉE DU SERRET, PLACE DE LA TOUR, PLACE DOMEREGO, PLACE DU CHÂTEAU PLACE DU MALPERTUS, PLACE DU MARCHÉ, PLACE DU VIEUX MOULIN, PLACE GARIBALDI, PLACE GUILLAUME TELL, PLACE ST NICOLAS PLACE ST PIERRE, PLACE STE CROIX, PLACETTE DED PASTORIS, QUARTIER LE CHÂTEAU, RUE AUDA, RUE AUGUSTE BLANQUI, RUE DE LA LIBERTÉ, RUE DE LA RÉPUBLIQUE, RUE DE BRÉA, RUE DES CAVES, RUE DES HIRONDELLES, RUE DES ROMAINS, RUE DES TISSERANDS, RUE DES VOÛTES, RUE DU CHÂTEAU, RUE DU COLLET, RUE DU PONT VIEUX, RUE DU VIEUX MOULIN, RUE DU VIGUIER, RUE GARIBALDI, RUE JEANNE D'ARC, RUE MICHEL DOMEREGO, RUE ST JOSEPH, RUE ST MICHEL, RUE ST PIERRE, RUE SIGISMOND DE ALBERTI, RUE STE CROIX, RUE VINCENT COMITI.	X			
NICE	4	10-Cotes	SOSPEL	2	maison des Associations, salle de danse Bd de la 1ere DFL	BD DE LA 1ERE DFL, CHEMIN STE MARIE, BOULEVARD JULES FERRY, CHEMIN CANTAMERLOU, CHEMIN DU VIER, QUARTIER AGAISEN QUARTIER BERINS, QUARTIER BÉROULF, QUARTIER STE SABINE, QUARTIER BRAMAFAME, QUARTIER LA SÉREA, QUARTIER SERRE DE SARETTA,				
NICE	4	10-Cotes	SOSPEL	3	Gymnase Stade Municipal	BD DE L'EGALITÉ, ROUTE DE NICE DU BD DE L'EGALITÉ JUSQU'AU COL ST JEAN, CHEMIN STE ANNE, QUARTIER LA CONDOMINE QUARTIER BARBON, QUARTIER CAMPAOUST, QUARTIER CARAVÉIA, VALLON DU BRAUS, QUARTIER LA COLETTA, ROUTE DE MOULNET, QUARTIER LA VASTA SUPÉRIEURE ET INFÉRIEURE, CHEMIN DE LA TORACCA, CHEMIN ST ANTOINE, CHEMIN DE LA TORACCHETTA, QUARTIER CRÉMAÏA, QUARTIER GERBAÏA, QUARTIER LES COLONNES, QUARTIER PIAON, QUARTIER PRÉBATAYER, QUARTIER RESSERAYA, QUARTIER DU ROCCAS, QUARTIER ST VINCENT, QUARTIER SARMAN, QUARTIER ST PHILIPPE, ROUTE DU PARAÏS				
NICE	4	10-Cotes	SOSPEL	4	Bibliothèque-médiathèque place Trineat	PLACE DE LA GARE, BD DE VERDUN, CHEMIN DE L'ALBARÉA, CHEMIN DE SUES, CHEMIN DES CHARMES, QUARTIER ERC, COL DU PÉRUS, QUARTIER NIEVA, QUARTIER AIGUAS, QUARTIER BASSERA, QUARTIER BOURGUET, QUARTIER CAÏ, QUARTIER CASTES, QUARTIER LA COLLIERA, QUARTIER CUNI, QUARTIER FORMARINA, QUARTIER FONTAN DELEUSE, QUARTIER GAGNOIRE, QUARTIER LA PUELLA, QUARTIER LES PLANS, QUARTIER MAURIGON, QUARTIER ST GERVAIS, QUARTIER ST PANCRACE, ROUTE DE LA PÉNÉTRANTE				X
GRASSE	2	11 – Grasse-1	SPÉRACEDES	0001	Mairie, salle des mariages 11 boulevard docteur Sauvy	TOUTE LA COMMUNE				

Arrêté du 07/05/24			BUREAUX DE VOTE 2024 – ANNEXE 1 : COMMUNES DU DÉPARTEMENT DES ALPES-MARITIMES SAUF LA COMMUNE DE NICE								
ARR.	CIRCO	CANTON	COMMUNE	N° BUREAU	NOM ET ADRESSE DU BUREAU DE VOTE	PÉRIMÈTRE	BUREAU CENTRALISATEUR DE LA COMMUNE	BUREAU CENTRALISATEUR DU CANTON POUR LES ÉLECTIONS DÉPARTEMENTALES	BUREAU CENTRALISATEUR DE LA COMMUNE POUR LES ÉLECTIONS LEGISLATIVES	articles L.12 à L.14	
NICE	4	10 – Contes	TENDE	0001	Tende Sud, salle polyvalente, place de la Gare	AVENUE AIMABLE GASTAUD AVENUE DE LA 1ÈRE DFL AVENUE GEORGES BIDAULT BUREAU CENTRALISATEUR DE RATTACHEMENT - PLACE DE LA GARE CHEMIN DE SPEGGI CIAGGIE CIANTE FENALE ESCALIER SAINTE CATHERINE HAMEAU DE VIEVOLA LE PETIT BOIS MONTÉE DES FLEURS MONTÉE DES JARDINS MONTÉE DU CIMETIÈRE MONTÉE I BÉATRICE LASCARIS MONTÉE II BÉATRICE LASCARIS MONTÉE III BÉATRICE LASCARIS MONTÉE IV BÉATRICE LASCARIS MONTÉE V BÉATRICE LASCARIS MONTÉE VI BÉATRICE LASCARIS MONTÉE DU CIMETIÈRE MONTÉE MASCARELLO PLACE ANTOINE BALARELLO PLACE DE L'ÉGLISE PLACE SECTION T.B. PONT DES 14 ARCHES QUARTIER CELESTRERA QUARTIER COLOMBERA QUARTIER LUBAÏRA QUARTIER SPEGGI RD 6204 ROUTE DE SPEGGI RUE ANDRÉ CARABALONA RUE ANTOINE BALARELLO RUE ANTOINE OPIERTO RUE AUGUSTE BOIN RUE CARABALONA RUE COLONEL LONARDI RUE COTTA RUE DE FRANCE RUE DE LA VIGNE RUE DE L'ÉGLISE RUE DES DISPARUS EN RUSSIE RUE DES ROCHERS RUE DU CHÂTEAU RUE SAINTE CATHERINE RUE SCRESINA RUE LLE SUPÉRIEURE DU CHÂTEAU VOIE ROMAINE	X			X	
NICE	4	10 – Contes	TENDE	0002	Tente Nord et Extérieurs, salle polyvalente, place de la Gare	AVENUE DU 16 SEPTEMBRE 1947 AVENUE MARIUS BARUCCHI CHEMIN DE STORZE HAMEAU DE CASTERINO HAMEAU DE VIAVOLA MONTÉE PIERR DALMASSO PASSAGE FRANÇOIS PEPE PLACE DE LA RÉPUBLIQUE PLACE DU GÉNÉRAL DE GAULLE PLACE DU LIEUTENANT KALCK QUARTIER CAMPILEGGIO QUARTIER ARIMONDA QUARTIER BARUN QUARTIER CAGNORINA QUARTIER CAGNORINA-ISOLA QUARTIER LABERA QUARTIER SAINT JACQUES QUARTIER STORZE RD 6204 N ROUTE DE CASTERINO ROUTE DE LA PIA RUE ANTOINE VASSALLO RUE ANTONIN VASSALLO RUE BÉATRICE LASCARIS RUE DU CAPITAINE AUBER RUE DU GÉNÉRAL DOYEN RUE JEAN MÉDECIN RUE MAURICE SASSI RUE SÉBASTIEN GRANDIS VALLE FREDDA					

Arrêté du 07/05/24			BUREAUX DE VOTE 2024 – ANNEXE 1 : COMMUNES DU DÉPARTEMENT DES ALPES-MARITIMES SAUF LA COMMUNE DE NICE									
ARR.	CIRCO	CANTON	COMMUNE	N° BUREAU	NOM ET ADRESSE DU BUREAU DE VOTE	PÉRIMÈTRE	BUREAU CENTRALISATEUR DE LA COMMUNE	BUREAU CENTRALISATEUR DU CANTON POUR LES ELECTIONS DEPARTEMENTALES	BUREAU CENTRALISATEUR DE LA COMMUNE POUR LES ELECTIONS LEGISLATIVES	articles L.12 à L.14		
NICE	4	10 – Contes	TENDE	0003	Ecole Primaire le Petit Bois, Quartier Le Petit Bois, Saint-Dalmas-de-Tende	AVENUE MARTYRS DE LA RÉSISTANCE AVENUE DE FRANCE AVENUE JEAN-MÉDECIN HAMEAU DE GRANILE QUARTIER AVRAIRE QUARTIER BEONIA QUARTIER LA CHATAIGNERAIE QUARTIER LE PETIT BOIS QUARTIER MONACO QUARTIER PONT DE LA BRIGUE RD 6204 RUE DE LA GARE MONTÉE DU COLLÈGE RUE DE ECUREUILS CHEMIN D'AVRAIRE RUE HENRI MUSSO RUE LOUIS DELAS						
GRASSE	8	13 – Mandelieu-la-Napoule	THEOULE SUR MER	0001	Salles des fêtes, 5 place Général Bertrand	AVENUE DE LÉRINS, AVENUE ROC ET MIMOSAS, ALLÉE DES JASMIN, CHEMIN DES GRANDS HUIERS, AVENUE CACTUS ROC, AVENUE DES HAUTS DE FOUGÈRE, AVENUE DE PROVENCE, AVENUE DU MIDI, RUE DU LANGUEDOC, IMPASSE DU ROUSSILLON, AVENUE CHARLES DAHON, PLACE GÉNÉRAL BERTRAND, IMPASSE DE LA PÉTANQUE, RUE DU SOLEIL, IMPASSE DE LA TERRASSE, AVENUE LÉON MONTIER, RUE ADELIN CALZIA, RUE JEAN BAPTISTE PASTOR, PROMENADE DE LA DARSE, QUAY EDOUARD BLONDY AU PORT DE THEOULE	X			X		
GRASSE	8	13 – Mandelieu-la-Napoule	THEOULE SUR MER	0002	Salles des fêtes, 5 place Général Bertrand	AVENUE DE LA CORNICHE D'OR, CHEMIN DU DÉBARCADÈRE, CHEMIN DE LA POINTE DE L'AIGUILLE, RUE DU ROSSIGNOL, RUE DU SANGLIER, BOULEVARD EUGÈNE DE QUAY (EX RUE DES ECUREUILS), CHEMIN DE LA SOURCE, ALLÉE DES PINS, RUE ABEL BALLIF, BOULEVARD SAINT HUBERT, CHEMIN DE LA CALADE, AVENUE DE L'ÉTOILE, AVENUE DE LA BOUSSOLE, AVENUE RÉALE, AVENUE DE LA RÉOLUTION, AVENUE DE LA SANTA MARIA, AVENUE DE LA SIRÈNE, AVENUE DE L'ASTROLABE, AVENUE DE LA VAILLANT, ALLÉE DES EU CALYPTUS, CHEMIN DES MIMOSÉES, AVENUE DE LA POINTE SAINT MARC, AVENUE DE LA CÔTE D'AZUR, AVENUE DE MIRAMAR, PLACE VERT BISSON, AVENUE DU GROUPE NAVAL D'ASSAUT, AVENUE DE LA TABLE D'ORIENTATION, BOULEVARD DE L'ESTÉREL, AVENUE HENRI MATISSE, AVENUE FRAGONARD, AVENUE VAN LOO, BOULEVARD DE L'ESQUILLON, IMPASSE AUGUSTE RENOIR, AVENUE DU TRAYAS, CHEMIN DU SOLEIL D'OR, AVENUE FRÉDÉRIC MISTRAL, AVENUE DU GROS CAILLOU, AVENUE DE LA VÉRONÈSE, AVENUE DU PIC MARTIN, PORT DE LA FIGUEIRETTE						
NICE	2	26 – Vence	THIERY	0001	Salle de la mairie, 6 rue de la Carrière	TOUTE LA COMMUNE						
GRASSE	2	11 – Grasse-1	TIGNET (LE)	0001	Mairie, salle polyvalente La Stagne, avenue de l'Hôtel de Ville	AVENUE HOTEL DE VILLE, ROUTE DE DRAGUIGNAN, CHEMIN FONT DU ROURE, CHEMIN DES VEYANS, CHEMIN DE LA VOIE ROMAINE, CHEMIN DES MOULINS, CHEMIN DES SANTOLINES IMPASSE DES SANTOLINES CHEMIN DE LA VALLEE HEUREUSE, ANCIEN CHEMIN DE DRAGUIGNAN.	X			X		
GRASSE	2	11 – Grasse-1	TIGNET (LE)	0002	Mairie, salle polyvalente La Stagne, avenue de l'Hôtel de Ville	CHEMIN DES PLANASTEAX, IMPASSE DES PLANASTEAX, CHEMIN DE LA GROSSE COLE, CHEMIN DU FUYET, CHEMIN DES CHÊNES LIÈGE, ROUTE DE DRAGUIGNAN, CHEMIN ST MARTIN, CHEMINS DES LAURRIERS, CHEMIN DES ROURES, CHEMIN DES CIGALES, CHEMIN FONT DU FLASUIER, IMPASSE DU FLAQUIER, CHEMIN DU FLAQUIER NORD, CHEMIN DU FLAQUIER SUD, CHEMIN DES PINS PIGNOUS, LE GRAND CHEMIN, CHEMIN DE LA MAURE, CHEMIN DE L'OLIVIER, CHEMIN DE PROVENCE CHEMIN DE L'AGRANAS						
GRASSE	2	11 – Grasse-1	TIGNET (LE)	0003	Salle des associations, « l'Oustaou » rue des Ormeaux	CHEMIN DES MOULINS HAUT, IMPASSE DES AMANDIERS, CHEMIN DE LA MARTOURETTE, ANCIEN CHEMIN DE CABRIS, CHEMIN DES CHÊNES, CHEMIN DU VILLAGE AVENUE DR BELLETRUD, CHEMIN DE LA RAVANELLE, CHEMIN DES GUICHARDS, CHEMIN DU GROS CHÊNE, CHEMIN DES BASSES MOLIÈRES, CHEMIN DE LA CADENIÈRE, ROUTE DE ST CÉZAIRE, CHEMIN DE SPÉRACÈDES, CHEMIN DES LAURENTS, IMPASSE DES LAURENTS, CHEMIN DU BELVÈDÈRE, CHEMIN DE LÉOUVIÈRE, CHEMIN DE LA FONTAIRE, CHEMIN DE LA CHAPELLE, CHEMIN DU CASTELLARAS, RUE DES ORMEAUX, CHEMIN DU PRÉ NEUF.						
NICE	2	26 – Vence	TOUDON	0001	Mairie, allée Saint Jean, le village	TOUTE LA COMMUNE						
NICE	4	10 – Contes	TOUET DE L'ESCARÈNE	0001	Salle Rurale 19 bis Route Nationale	TOUTE LA COMMUNE						
NICE	2	26 – Vence	TOUET SUR VAR	0001	Mairie, 4300 avenue du Général de Gaulle	TOUTE LA COMMUNE						
NICE	2	26 – Vence	TOUR SUR TINÉE (LA)	0001	Mairie de La Tour-sur-Tinée, 6 Grand Place	LA TOUR VILLAGE : RUE DU FOUR, RUE DU FOUR, RUE PRINCIPALE, RUE DU COUR-TAVES, RUE CALABRAGLIA, PLACE DU ROUBINAS, RUE DU ROUBINAS, PLACE DU PUIT, MONTÉE DU PUIT, RUE DE LA BIENFAISANCE, RUE LONGUE, RUE DU CASTELLAR, SOUS-PLACE, RUE DES TEMPLIERS, PLACE DE LA CASSETTE, RUE DE LA CASSETTE, MONTÉE DU CIMETIÈRE, VOIE ST-BERNARD, ROUTE D'UTELLE, ROUTE DES GRANGES, QUARTIER SOUS-VILLE	X			X		
NICE	2	26 – Vence	TOUR SUR TINÉE (LA)	0002	Salle Miquelis, Mairie annexe, Roussillon	HAMEAU ROUSSILLON : LA GRAND'RUE, RUE SUPÉRIEURE, RUE DE L'ARCEH, RUE DE L'OLIVIER, RUE DE L'ADRECH, RUE DU FOUR, RUE DES ECURIES, CHEMIN DU CLÔT, RUE DE LA VOÛTE, RUE DE LA PARAS, RUE DES FINIÈRES, CHEMIN DE RIPERT, PLACE DU MOULIN, PLACE DES LAVOIRS, PLACE DE L'ÉGLISE, CHEMIN DE L'UBAC, CHEMIN DE L'AUTRANNE, PLACE DU GRAND-JOÛN, ROUTE DES AVOCATS, ROUTE DE LA VAILLÈRE, CHEMIN DES CANNEBIERS, CHEMIN DE LA TINÉE, ROUTE DE LA TINÉE						
NICE	2	26 – Vence	TOURETTE DU CHATEAU	0001	Salle communale, 22 place de la Fontaine	TOUTE LA COMMUNE						
NICE	2	26 – Vence	TOURNEFORT	0001	Mairie, 63 route de Massoins	TOUTE LA COMMUNE						

Arrêté du 07/05/24			BUREAUX DE VOTE 2024 – ANNEXE 1 : COMMUNES DU DÉPARTEMENT DES ALPES-MARITIMES SAUF LA COMMUNE DE NICE									
ARR.	CIRCO	CANTON	COMMUNE	N° BUREAU	NOM ET ADRESSE DU BUREAU DE VOTE	PÉRIMÈTRE	BUREAU CENTRALISATEUR DE LA COMMUNE	BUREAU CENTRALISATEUR DU CANTON POUR LES ELECTIONS DEPARTEMENTALES	BUREAU CENTRALISATEUR POUR LES ELECTIONS LEGISLATIVES	articles L.12 à L.14		
NICE	5	24 – Tourrette-Levens	TOURRETTE LEVENS	0001	Salle des fêtes, place César Mauran	AVENUE DE LA CONCA D'OR, AVENUE DU HAUT PAYS, AVENUE GÉNÉRAL DE GAULLE, AVENUE JOSEPH BAILET, AVENUE PAUL CANESTRIER, BAISSE DE ROUGIER, CARRIERA PLANA, CHEMIN DE LA COLETTE, CHEMIN DE L'ECOLE DES MOULINS, CHEMIN DE TOURRETTE À L'ABADIE, CHEMIN DE TRALATORRE, CHEMIN D'EN TOURRETTE, CHEMIN DU CASTELLAR, CHEMIN DU PASCAL, CHEMIN V G GUYON DE PAMPELONNE, LA CONDOMINE, MONTÉE DU CHÂTEAU, PLACE DES PÉNITENTS BLANCS, PLACE DR PAUL SIMON, PLACE LOUIS GIRARD, QUARTIER CUEBRAR, ROUTE DE LA COLLE DE REVEL, ROUTE DU CHÂTEAU DE REVEL, ROUTE DU COLLET DE MERLETTE, ROUTE STRATÉGIQUE DU MONT MACARON, RUE DE CAMP SOUBRAN, RUE DES ASSOCIATIONS, RUE DES COMBATTANTS D'AFN, RUE DES MOULINS, RUE DU GÉNÉRAL TORDO, SQUARE U SOUVENIR FRANÇAIS, ROUTE DE L'ABADIE	X	canton 24 – Tourrette-Levens			X	
NICE	5	24 – Tourrette-Levens	TOURRETTE LEVENS	0002	Mairie, Salle des mariages, place du docteur Paul Simon	CHEMIN DE SAINTE CATHERINE, CHEMIN DU CLAOUT, CHEMIN DE LA GABRE, CHEMIN DU GALLINIER, CHEMIN DE LA GORGHETTE, CHEMIN DU DOCTEUR MAURAN, CHEMIN DE LA MOÛTTA, CHEMIN DE LA ROCCA, BOULEVARD LÉON SAUVAN, CHEMIN DE SAINT SÉBASTIEN, AVENUE CEUX DE VERDUN, CHEMIN DE VÉ LOU VOUS, SENTIER DE LA GORGHETTE,					X	
NICE	5	24 – Tourrette-Levens	TOURRETTE LEVENS	0003	Espace Culturel, place Louis Girard	AVENUE DU CANTON DE LEVENS, CHEMIN DE CHATEAUNEUF, CHEMIN DES MOLIÈRES, CHEMIN DU BARBE, CHEMIN DU COLLET, CHEMIN DU COLOMBIER, CHEMIN DU PLAN D'ARIOU, CHEMIN DU PLAN DE COUTHON, CHEMIN DU PUEI DE LA MADONE, ROUTE DE CHATEAUNEUF VILLEVEILLE, ROUTE DE LEVENS, RUE DES ANCIENS MARINS COMBATTANTS						
NICE	5	24 – Tourrette-Levens	TOURRETTE LEVENS	0004	Espace Chubac, Promenade du rattachement de Tourrette-Levens à la France	ROUTE D'ASPREMONT, AVENUE ABBÉ CLARY, CHEMIN DU CHÂTEAU D'EAU, CHEMIN DE FAMAJOR, CHEMIN DU FROGIER INFÉRIEUR, CHEMIN DE SCARAVEL, CHEMIN DU FROGIER SUPÉRIEUR, MONTÉE DU FROGIER SUPÉRIEUR, SENTIER DU COLLET						
GRASSE	7	25 – Valbonne	TOURRETTES SUR LOUP	0001	Hôtel de Ville, place Maximin Escalier	ROUTE DE L'ANCIENNE GARE, CHEMIN DE LA BAUME, RUE DE LA BOURGADE, RUE DU BREC, IMPASSE DE CAMASSADE, ROUTE DE CAMASSADE, COUR DU CHÂTEAU, IMPASSE DU CHÂTEAU, RUE DU CHÂTEAU, CHEMIN DES CHÊNES VERTS, CHEMIN DES CLAUS, CHEMIN DE LA COLLE DU MOULIN, RUE DU COURTHL, RUE DES COUSTASSES, PLACE DE LA FONTAINE, TRAVERSE DE LA FONTAINE, RUE DU FRÈNE, CHEMIN DES GOURS, GRAND'RUE, IMPASSE DE LA GRAND'RUE, ROUTE DE GRASSE (N° 2596 INCLUS), IMPASSE DE L'HÔPITAL, IMPASSE DE L'HORIZON, CHEMIN DES HORTS, CHEMIN D'ILE CROÏ, IMPASSE DES JARDINS, PLACE DE LA LIBÉRATION, PLACE MAXIMIN ESCALIER, CHEMIN DU MOULIN À FARINE, RUE DES MOULINS, RUE DU MOUNGE, LE PARTERRE, RUE DU PAS-ES-CAS, ROUTE DE PASCARESSA, CHEMIN DU PÉTARÉOU, TRAVERSE DU PÉTARÉOU, ROUTE DE PIE-LOMBARD, RUE DES PLATANES, RUE DU PORTAIL-NEUF, CHEMIN DE RONDE, IMPASSE DU ROUCASSET, RUE DU SOLEIL, ROUTE DE VENCE (N° 28 INCLUS), IMPASSE DU VIEUX VILLAGE, CHEMIN DES VIGNES,	X				X	
GRASSE	7	25 – Valbonne	TOURRETTES SUR LOUP	0002	École du Pont du Loup, le Pont du Loup, Chemin du Figueret, 06620 Gourdon	CHEMIN DE LA CHAPELLE DE SAINT-ANTOINE, ROUTE DE LA COLLE, CHEMIN DE LA CONFISERIE, ROUTE DE COURMETTES, ROUTE DE FUONT DE PURGUE, ROUTE DES GORGES, ROUTE DE GRASSE (N° 3836 AU N° 8013), CHEMIN DES HAUTES-VALETTES, CHEMIN DE LA PAPERIE, PONT-DU-LOUP, CHEMIN DE SAINT-ARNOUX, CHEMIN DE LA TULLIÈRE, ROUTE DES VALETTES, TRAVERSE DES VALETTES, ROUTE DES VALETTES-SUD, CHEMIN DE LA VALIÈRE, VIEILLE ROUTE DE GRASSE-VENCE.						
GRASSE	7	25 – Valbonne	TOURRETTES SUR LOUP	0003	Espace Paul Ceuzin, route du Pré Neuf	IMPASSE DES BERGUIÈRES, ROUTE DES BERGUIÈRES, CHEMIN DES CADENASSES, CHEMIN DU CASSAN, CHEMIN DE LA COMBE, ROUTE DE LA PAUVETTA, CHEMIN DU PICARROU, ROUTE DE PIERASCAS, IMPASSE DE PLAN-BUISSON, ROUTE DE PLAN-BUISSON, IMPASSE DE LA PLANTADE, ROUTE DE PROVENCE, ROUTE DU STADE, ROUTE DE VENCE (N° 472 AU N° 2462), CHEMIN DES VERGERS,						
GRASSE	7	25 – Valbonne	TOURRETTES SUR LOUP	0004	Espace Paul Ceuzin, route du Pré Neuf	ROUTE DES ANCIENS COMBATTANTS D'AFN, CHEMIN DU BAOU, ROUTE DES CABANES, ROUTE DU CAIRE, IMPASSE DES CANORGUES, ROUTE DE CANORGUES, ROUTE DE LA CHAPELLE DE LA MADELEINE, ROUTE DES COSTES, CHEMIN DE LA FERRAGE, CHEMIN DE FONT-LUÈGNE, CHEMIN DES GENÈTS, CHEMIN DE L'HERMAS, PLACE DE LA MADELEINE, ROUTE DE LA MADELEINE, ROUTE DU PRÉ-NEUF, ROUTE DES QUEINIÈRES, CHEMIN DU ROUMÉGUIER, PLACE SAINT-JEAN, ROUTE DE SAINT-JEAN, CHEMIN DU TUF, CHEMIN DES VIGNONS, CHEMIN DU VILLARS, CHEMIN DES VIOLETTES, CHEMIN DES VIRETTES, ROUTE DES VIRETTES, IMPASSE DE LA BASTIDE						
NICE	3	21 – Nice-7	TRINITE (LA)	0001	Hôtel de Ville, salle des mariages, boulevard général de Gaulle	BD GÉNÉRAL DE GAULLE (IMPAIRS + AU-DELÀ DU 70) BD & IMP ANATOLE FRANCE BD & IMP FUON SANTA ALLÉE DE LA GARE HÔTEL DE VILLE RUE DU 8 MAI 1945 CHEMIN DE L'OLIVAIÉ PLACE PASTEUR PLACE DE LA RÉPUBLIQUE BD ROMA COULEUR VILLAGE HLM GENDARMERIE	X				X	
NICE	3	21 – Nice-7	TRINITE (LA)	0002	Ecole maternelle Victor Asso III, boulevard François Suarez	AV PROFESSEUR CALMETTE AV PROFESSEUR CHARCOT IMPASSE FLEURIE AV DES IRIS AV JEAN JAURÈS PROFESSEUR LANGEVIN AV FRÉDÉRIC MISTRAL AV JACQUES MOLLET IMPASSE DE LA ROSERAIE ALLÉE DES SOURCES BD STALINGRAD RUE DES GRILLONS QUARTIER LES GERLES PLACE DON FIGHIERA						

Arrêté du 07/05/24			BUREAUX DE VOTE 2024 – ANNEXE 1 : COMMUNES DU DÉPARTEMENT DES ALPES-MARITIMES SAUF LA COMMUNE DE NICE								
ARR.	CIRCO	CANTON	COMMUNE	N° BUREAU	NOM ET ADRESSE DU BUREAU DE VOTE	PÉRIMÈTRE	BUREAU CENTRALISATEUR DE LA COMMUNE	BUREAU CENTRALISATEUR DU CANTON POUR LES ELECTIONS DEPARTEMENTALES	BUREAU CENTRALISATEUR DE LA COMMUNE POUR LES ELECTIONS LEGISLATIVES	articles L.12 à L.14	
NICE	3	21 – Nice-7	TRINITE (LA)	0003	Mairie annexe de Laghet, place du Sanctuaire, quartier Laghet	QUARTIER CAMP BOLLIN CHEMIN DU CASTEL CHEMIN DES ÉCOLES RTE DE LAGHET (À PARTIR DU 2000) MAS DEL SOL CHEMIN DE L'ORATOIRE CHEMIN ET SENTIER DE PERDIGHIER CHEMIN RONDO QUARTIER DE L'AVELAN QUARTIER BRAOUSSE CHEMIN SAINT PIERRE CHEMIN DE SOANES CHEMIN DU VALLON ANCIEN CHEMIN DE SPRAES CHEMIN DE LA VIGNE					
NICE	3	21 – Nice-7	TRINITE (LA)	0004	École maternelle les Chênes Verts, avenue Denis Delahaye	AV DENIS DELAHAYE TERRE D'EZE					
NICE	3	21 – Nice-7	TRINITE (LA)	0005	École maternelle La Plana, boulevard Maurice Langlet	AV HONORÉ DE BALZAC IMPASSE HENRI BARBUSSE AV CHARLES BAUDELAIRE BD GEORGES BUONO AV JEAN COCTEAU AV LÉON DORGELES AV LÉON DELOYE AV HENRI DUNANT AV VICTOR HUGO IMP LAMARTINE IMP FERNAND LÉGER BD MAURICE LANGLET AV HENRI MATISSE BD PABLO PICASSO AV DE LA PLAGE IMPASSE DES VAGUES					
NICE	3	21 – Nice-7	TRINITE (LA)	0006	Foyer communal de la Cité du Soleil, avenue Gaston Mouton	BD DE L'AVENIR RUE BASSE BD JD BLANQUI (À PARTIR DU 68 INCLUS) CHEMIN D'EZE MONTÉE DE L'ESPÉRANCE RUE HAUTE PLACE DE L'HÉXAGONE RUE GASTON MOUTON BD DE L'OBSERVATOIRE ALLÉE DE PAILLOS 1&2 IMPASSE PLAN DU JUGE BD DU ROSTIT PLACE DU TRIANGLE AVENUE LOUIS-ANTOINE FULCONIS CHEMIN DE LA TOUR					
NICE	3	21 – Nice-7	TRINITE (LA)	0007	Ecole maternelle Victor Asso II, boulevard François Suarez	ROND-POINT AMIS DE LA LIBERTÉ CHEMIN DU FIGOUR VIEUX CHEMIN DE LAGHET ROUTE DE LAGHET (JUSQU'AU 3017) CHEMIN ROLAND AV SIMON ROUVIER BD FRANÇOIS SUAREZ CHEMIN DU COUTELET JARDIN INATTENDU QUARTIER DE L'AVELAN – RTE DE LAGHET CHEMIN DE SEMBOLA					
NICE	3	21 – Nice-7	TRINITE (LA)	0008	École maternelle Victor Asso I, boulevard François Suarez	MONTÉE BLANQUI BD COLONEL GIAUME MONTÉE LEVESI PLACE JEAN MOULIN IMPASSE DU NÉGRON PLACE JEAN MOULIN PLACE DOCTEUR REBAT IMPASSE DU VIEUX MOULIN VOIE ROMAINE RUE ANTOINE SCOFFIER AV ANDRÉ THEURIET CH DU FORT CHEMIN DE GARQUIER ALLÉE DES MÛRIERS					

Arrêté du 07/05/24			BUREAUX DE VOTE 2024 – ANNEXE 1 : COMMUNES DU DÉPARTEMENT DES ALPES-MARITIMES SAUF LA COMMUNE DE NICE									
ARR.	CIRCO	CANTON	COMMUNE	N° BUREAU	NOM ET ADRESSE DU BUREAU DE VOTE	PÉRIMÈTRE	BUREAU CENTRALISATEUR DE LA COMMUNE	BUREAU CENTRALISATEUR DU CANTON POUR LES ELECTIONS DEPARTEMENTALES	BUREAU CENTRALISATEUR DE LA COMMUNE POUR LES ELECTIONS LEGISLATIVES	articles L.12 à L.14		
NICE	3	21 – Nice-7	TRINITE (LA)	0009	École maternelle Denis Delahaye, avenue Sainte Anne	CHEMIN DE L'ARBRE RUE GASTON ARNULF AV DU CHÂTEAU ALLÉE DES CIGALES AV DE LA COMTESSE IMP DES CYPRÉS AV DES LILAS RUE DES GRILLONS RUE DES OLIVIERS AV & IMP SAINTE ANNE IMP TANTE LUCRÈCE AV ANTOINE TOESCA AV DES VIOLETTES						
NICE	3	21 – Nice-7	TRINITE (LA)	0010	Collège La Bourgade, allée des Lucioles	BD JD BLANQUI (JUSQU'AU 68 NON COMPRIS) TRANSPARENCE – PAIRS DU 20 AU 28 BD GÉNÉRAL DE GAULLE IMP DE LA BOURGADE IMP DU COULET – LES TERRES DU COLLET CHEMIN FUON DOU MAGISTRE ALLÉE DES LUCIOLES ROUTE DE VILLEFRANCHE IMP DES MIMOSAS						
NICE	3	21 – Nice-7	TRINITE (LA)	0011	Gymnase la Bourgade, 4 rue Micheo	IMP CHAPUS RUE PIERRE FULCONIS RUE MICHÉO RUE ANDRÉ MURE BD DE L'OLI IMP DE L'OLI HAMEAU DE L'OLI PLAN BERMOND BD RIBA ROUSSA CHEMIN SAINT HUBERT RUE DU STADE BD GÉNÉRAL DE GAULLE (PAIRS JUSQU'AU 70 SAUF 20, 22, 24, 26, 28)						
NICE	4	4 – Beausoleil	TURBIE (LA)	0001	Mairie, avenue de la Victoire	COURS ALBERT IER AVENUE DU GÉNÉRAL DE GAULLE AVENUE DE LA VICTOIRE ROUTE DE NICE ROUTE DE LAGHET AVENUE DE CAP D'AIL AVENUE DE LA PINÈDE CHEMIN DE LA FORNA CHEMIN DU BRAOÛSCH CHEMIN DE FUONT NOVA RUE DROITE RUE INCALAT CHEMIN DE LA VALIÈRA RUE SAINT ESPRIT RUE DOMINIQUE DURANDY RUE PHILIPPE CASIMIR RUE DES COMBATTANTS EN AFN RUE EMPEREUR AUGUSTE RUE DE LA FONTAINE PLACE THÉODORE DE BANVILLE PLACE SAINT JEAN RUE COMTE DE CESSOLE PLACE DE L'ÉGLISE CHEMIN DES CARRIÈRES DE LA CRUELLA CHEMIN DE LA BATTERIE RUE DU PORTAIL ROMAIN RUE JEAN JAURÈS CHEMIN DE SAINT PIERRE RUE CAPOUANE RUE EDWARD TUCK PLACE JEAN JAURÈS CHEMIN DE GHESSA RUE DU GUET PLACE DE TRAS PLACE MITTO CHEMIN SAINT PIERRE CHEMIN DE L'ATTA PLACE NEUVE CHEMIN DE LA CRUELLA PLACE DE VERDUN RUE SAINTE ANNE	X					
NICE	4	4 – Beausoleil	TURBIE (LA)	0002	Salle Polyvalente, Espace Jean Favre, Allée du Stade	CHEMIN DU CROS D'ASNIER ROUTE DE MENTON HAMEAU DU SILLET ROUTE DU MONT AGEL CHEMIN DE FONTVIEILLE CHEMIN DU GAYAN CHEMIN DU MOULIN CHEMIN DU GIRAM CHEMIN DE LA CROIX ROUTE DE PELLE CHEMIN ROMAIN VERS SOTTO BAOU CHEMIN DU COL DE GUERRE PLACE DE LA CRÉMAILLÈRE CHEMIN DE LA CRÉMAILLÈRE HORS COMMUNE					X	
NICE	4	4 – Beausoleil	TURBIE (LA)	0003	Salle Polyvalente, Espace Jean Favre, Allée du Stade	CHEMIN DES CARRIÈRES ROMAINES CHEMIN DE SAINT ROCH CHEMIN DES STARRAS CHEMIN DES RÉVOIRES ROUTE DE BEAUSOLEIL ROUTE DE LA TÊTE DE CHIEN LE CAP DES HAUTS DE MONTE CARLO LES HAUTS DE MONTE CARLO CHEMIN ROMAIN IMPASSE DES RÉVOIRES CHEMIN DES OLIVIERS CHEMIN DE LA BORDINA CHEMIN DU MOYEN SERRIER CHEMIN DU SERRIER N° 13 VALLÉE DU SERRIER MOYENNE CORNICHE CHEMIN DES VIGNASSES CHEMIN DU SERRIER SUPÉRIEUR CHEMIN DES MOULINS DE MONACO						
NICE	5	24 – Tourrette-Levens	UTELLE	0001	Utelle village, salle des fêtes	RUE RÉNÉ MILLO, PLACE DE LA RÉPUBLIQUE, RUE EMILE PASSERONI, ESPLANAD SAINT SÉBASTIEN, MONTÉE DE LA SUORQUE, PASSAGE DU CAROUGE, RUE DES PARRANS, IMPASSE PARRANBOITONE, RUE DE LA VESIBIE, PLACE CHANOINE IMBERT, RUE MASSÉNA, IMPASSE DU PLANET, CALADE DE GINESTE, LES CALADES SAINT GIAUME, PLACE CHANOINE ROUBAUDI, RUE DE LA CHAPELLE NOIRE, RUE DU CHATEAU, SOU CAMI DE SE OUERT/ LE CHEMIN DES JARDINS, PROMENADE DE LA CHAPELLE BLANCHE, PLACETTE DE LA CHAPELLE BLANCHE, RM 32, LE CAMP, LES CARBONNIERES						
NICE	5	24 – Tourrette-Levens	UTELLE	0002	Le Figaret, ancienne école de Figaret	ROUTE DE VISTA MADONE, CARREFOUR DE L'ANCIENNE ECOLE, ROUTE DE L'EGLISE, AVENUE DU GÉNÉRAL DE GAULLE, CAMIN DAU PALAÏ, PLACE EDOUARD ALBIN, ROUTE DE LA VILLE, PLACETTE DE LA VILLE, LE SUQUET						
NICE	5	24 – Tourrette-Levens	UTELLE	0003	Saint Jean la Rivière, Mairie	ROUTE DU COLLET DU MONDE, PLACE DU COLLET DU MONDE, PASSAGE DES OLIVIERS, IMPASSE DU FOURN, PLACE FRANÇOIS MAIFFREDI, MONTÉE DE L'EGLISE,, CHEMIN DU COLLET DU MONDE, TRAVERSÉE DE SAINT JEAN LA RIVIÈRE, MONTÉE DE BERENGHIER, MONTÉE OLIVARI, PLACE CLAUDE DAMIANO, CHEMIN DES CHATAIGNIERS, MONTÉE BATTISTIN CRISTINI, PLACETTE JEAN CRISTINI, IMPASSE DE L'IMBERGUET, MONTÉE CALANCON, RM 19, RM 2565	X				X	
NICE	5	24 – Tourrette-Levens	UTELLE	0004	Le Cros d'Utelle et le Chaudan, salle des fêtes du Cros « Ancienne Auberge »	ROUTE DU CROS D'UTELLE, LA MADONE, PLACE DE L'EGLISE, CHEMIN DU GR5, CHEMIN DE L'EGLISE, CALADE DES PADRES, MONTÉE DES PADRES, TRAVERSE DU COLLET DES MOUTONS, PLACE DU COLLET DES MOUTONS, PLACE DU COLOMBIER, CHEMIN DU COLOMBIER, LOU CAMIN DÉ SOLANGE, CHEMIN DE LA VILLETTE, PLACE DE LA VILLETTE, PASSAGE DE LA CARRIERA, TRAVERSÉE DE LA VILLETTE, CHEMIN DES AMANDIERS, RM 2565, LA GARE, RUE DE LA VALLIÈRE, IMPASSE DU LAVOIR, RUE DU LAVOIR, MONTÉE DE L'ANCIENNE ECOLE, MONTÉE DE L'EGLISE, TRAVERSÉE DU CHAUDAN, PONT DURANDY, RM 6202						

Arrêté du 07/05/24			BUREAUX DE VOTE 2024 – ANNEXE 1 : COMMUNES DU DÉPARTEMENT DES ALPES-MARITIMES SAUF LA COMMUNE DE NICE									
ARR.	CIRCO	CANTON	COMMUNE	N° BUREAU	NOM ET ADRESSE DU BUREAU DE VOTE	PÉRIMÈTRE	BUREAU CENTRALISATEUR DE LA COMMUNE	BUREAU CENTRALISATEUR DU CANTON POUR LES ÉLECTIONS DÉPARTEMENTALES	BUREAU CENTRALISATEUR DE LA COMMUNE POUR LES ÉLECTIONS LEGISLATIVES	articles L.12 à L.14		
GRASSE	7	25 – Valbonne	VALBONNE	0001	Hôtel de Ville, 1 place de l'Hôtel de Ville	AVENUE DE PIERREFEU, AVENUE SAINT ROCH, BOULEVARD CARNOT, BOULEVARD GAMBETTA, CHEMIN DE BELLEVUE, FAUBOURG SAINT ESPRIT, IMPASSE DE LA GIRAUDIERE, PLACE DE L'EGLISE, PLACE DE L'HOTEL DE VILLE, PLACE DES ANCIENS COMBATTANTS, PLACE DES ARCADES, RUE ALEXIS JULIEN, RUE DE L'HOTEL DIEU, RUE DE LA BRAGUE, RUE DE LA FONTAINE, RUE DE LA MAIRIE, RUE DE LA PAROISSE, RUE DE LA REPUBLIQUE, RUE DES ARCADES, RUE DU COURS, RUE DU FRENE, RUE DU PONTS, RUE DU PRESBYTERE, RUE DU ROCHER, RUE EMILE POURCEL, RUE EUGENE GIRAUD, RUE GAMBETTA, RUE GRANDE, RUE JOSEPH BERMOND, RUE SAINT BERNARDIN	X	canton 25 - Valbonne			X	
GRASSE	7	25 – Valbonne	VALBONNE	0002	Groupe scolaire "Sartoux", promenade de la Bouillide	ALLEE DE LA BASTIDE, ALLEE DES ROUMEGUIES, CALADE DE L'ARBRE INTERDIT, COUR DES MIRACLES, COURS FRAGONARD, JARDIN DE LA FARIGOULE, JARDIN DEI PEICAOU, JARDIN DES AMANDIERS, JARDIN DES ORANGERS, PASSAGE DU SQUARE, PLACE DE L'ESTELLO, PLACE DE PROVENCE, PLACE DES CINES, PLACE DES ORANGERS, PLACE HAUTE, PLACE JEAN GIONO, PLACE JOSEPH BERMOND, PLACE MARCEL PAGNOL, PLACE MIRABEAU, PLACE VERTE, PLACETTE DES REMPARTS, PORTE DE LA FORET, PROMENADE DE LA BOULLIDE, ROUTE DES CRETES, ROUTE DES LUCIOLES, RUE ALPHONSE DAUDET, RUE DE GONELLE, RUE DE LA BOYERE, RUE DE LA VIGNE HAUTE, RUE DE LA VIGNE HAUTE, RUE DEI GRILLOU, RUE FREDERIC MISTRAL, RUE HENRI BOSCO, RUELE DE L'ECOLE, RUELE DEI RIGAOU, RUELE DEI SUVES, RUELE DES AMANDIERS, RUELE DES AMOUREUX, RUELE DES ARBOUSIERS, RUELE DES ARGERACS, RUELE DES ASPHODELES, RUELE DES BRUYERES, RUELE DES LAVANDES, RUELE DES LERNES, TRAVERSE DES TOURDRES, TRAVERSE DU CHENE, TRAVERSE EN ESCALIERS						
GRASSE	7	25 – Valbonne	VALBONNE	0003	Hôtel de Ville, 1 place de l'Hôtel de Ville	ALLEE DES CHENES, ALLEE LOUIS RAYBAUD, CHEMIN DE LA COLLE ET DEVINSON, CHEMIN DE LA PETUGUE, CHEMIN DE PEYNIBLOU, CHEMIN DES BRUSSES, CHEMIN DU BAOU, CHEMIN DU PARROU, CHEMIN DU TAMAYE, IMPASSE DE LA BAISSE, IMPASSE DE LA BERGERIE, IMPASSE DES CHENES, IMPASSE DU BAOU, ROUTE D'OPIO, ROUTE DE CANNES, ROUTE DE CANNES, ROUTE DE GRASSE, ROUTE DE NICE, ROUTE DE NICE, RUE D'OPIO, TRAVERSE DES PARES						
GRASSE	7	25 – Valbonne	VALBONNE	0004	Centre de Vie, place Méjane	ALLEE DES EUCALYPTUS, ALLEE SILVA BELLA, CALADE DE L'ESCALINADE, CALADE DE LAUVAS, CALADE DES TROUBADOURS, COURETTE DES BALADINS, DESCENTE DES ORANGERS, IMPASSE DU GENERAL DELFOSSE, IMPASSE DU ROURE, PASSAGE DEI NOVI, PASSAGE DU TRABUC, PLACE DE LA GARDIOLE, PLACE DE LA SOUSTE, PLACE DU BAILE, PLACE MEJANE, PORTE DE L'ADOUS, PORTE DE LERINS, PORTE DOREE, RUE CALENDAL, RUE DE LA BASTIDE VIEILLE, RUE DE LA VIGNE HAUTE, RUE HENRI BARBARA, RUE SOUBEIRANE, TRAVERSE DE LA VIGNE VIEILLE, TRAVERSE DU BARRI						
GRASSE	7	25 – Valbonne	VALBONNE	0005	Groupe scolaire "Ile Verte" 2555 route de Biot	ALLEE DES EGLANTIERS, ALLEE DES LAURIERS, ALLEE DES MAGNOLIAS, ALLEE DES PLAQUEMINIERS, CHEMIN DE FONT MARTINE, CHEMIN DE PEICAL, CHEMIN DE PEIJAN, CHEMIN DE VILLEBRUC, CHEMIN DU DARBOUSSON, COLLET DE DARBOUSSON, IMPASSE DES AZALES, IMPASSE DES CAPUCINES, IMPASSE DES FORSYTHIAS, IMPASSE DES GENEVRIERS, IMPASSE DES HIBISCUS, IMPASSE DES MICOCOULIERS, PISTE DE FONT MARTINE, PLACETTE DES ANTHEMIS, PLACETTE DES EGLANTIERS, PLACETTE DES GENEVRIERS, PLACETTE DES HIBISCUS, PLACETTE DES MICOCOULIERS, PLACETTE DES PLAQUEMINIERS, ROUTE DE BIOT, ROUTE DE NICE, ROUTE DE NICE, TRAVERSE DES BOURELLES						
GRASSE	7	25 – Valbonne	VALBONNE	0006	Pré des Arts – Espace Vignasse	ALLEE DES PINS, CHEMIN DE FONT CUBERTE, CHEMIN DE FONT DES FADES, CHEMIN DE PEYREBELLE, CHEMIN DU CALADOU, CHEMIN DU PARROU, CHEMIN DU RIBAS, IMPASSE DE FONT CUBERTE, ROUTE DE CANNES, ROUTE DE CANNES						
GRASSE	7	25 – Valbonne	VALBONNE	0007	Salle Sainte-Hélène, 411 chemin de la Veyrière	ALLEE DE LA TOUR, ALLEE DES CIGALES, ALLEE DES LUCIOLES, AVENUE DE PIERREFEU, AVENUE DE PIERREFEU, CHEMIN DE LA VEYRIERE, CHEMIN DE PEIDESSALLE, CHEMIN DES AGAPANTHES, IMPASSE DE PIERREFEU						
GRASSE	7	25 – Valbonne	VALBONNE	0008	Groupe scolaire Garbejaire, avenue Georges Pompidou	ALLEE ARCHIMEDE, AVENUE GEORGES POMPIDOU, AVENUE PYTHAGORE, CALADE DE L'ESOURCHE, CALADE DE LA FORET, CALADE DROITE, CHEMIN DE LA PEYRIERE, CHEMIN DES CLAUSSONNES, CHEMIN DES PUGETS, CHEMIN DES TROIS MOULINS, DESCENTE DIOGENE, DESCENTE DU JAS, IMPASSE DE LA PEYRIERE, PASSAGE DES PIGNES, PETIT PASSAGE, PLACE CARREE, PLACE DEI AMOURIERS, PLACE SOPHIE LAFITTE, PLACETTE DES BAMBINS, PLACETTE DU LEVANT, ROUTE DE LA VALMASQUE, ROUTE DES DOLINES, ROUTE DU PARC, RUE ALBERT EINSTEIN, RUE FEDOR DOSTOIEVSKI, RUE LOUIS FUNEL, RUE PAUL CEZANNE, RUE SOUTRANE, TRAVERSE DES BRUSCS						
GRASSE	7	25 – Valbonne	VALBONNE	0009	Pré des Arts – Espace Vignasse	AVENUE MELANIE TOMBAREL, CHEMIN DE PEYNIBLOU, CHEMIN DU BRUGUET, CHEMIN DU CLOS DE BRASSET, CHEMIN DU MOULIN, CHEMIN DU VAL MARTIN, ROUTE D'ANTIBES, ROUTE DE LA ROBERTE, ROUTE DU PARC						
NICE	5	24 – Tourrette-Levens	VALDEBLORE	0001	Salle polyvalente du Clôt, quartier du Clôt, La Bolline	LA BOLLINE-LA ROCHE	X				X	
NICE	5	24 – Tourrette-Levens	VALDEBLORE	0002	École de Saint-Dalmas, Place de l'École à Saint-Dalmas	SAINT-DALMAS - LA COLMIANE						
GRASSE	2	11 – Grasse-1	VALDEROURE	0001	Salle culturelle et sportive intercommunale de La Ferrière, 130 route de la Croix	TOUTE LA COMMUNE						
GRASSE	8	1 – Antibes - 1	VALLAURIS	0001	Mairie de Vallauris, place Jacques Cavasse, Vallauris	RUE AMBROSIO, RUE CLEMENT BEL, RUE ETIENNE LIEUTAUD, RUE DU FOUR, RUE FRANCOIS DONNET, RUE GAMBETTA, AV. GEORGES CLEMENCEAU DU 1 AU 19 ET DU 2 AU 10, RUE DES GRANDS HORTS, ROUTE DE GRASSE DU 0 AU 90 ET DU 1 AU 85, RUE HAUTE, PLACE DE L'HOMME AU MOUTON, IMMEUBLE LE SAINT BERNARD, RUE DE LA FONTAINE, PLACE DE LA LIBERATION, RUE DE LA RENSCENCE, RUE LASCARIS, RUE LATY, RUE MARECHAL FOCH, MONTÉE SAINTE-ANNE, MONTÉE SUBREVILLE CÔTÉ PIOLET, PLACE PAUL ISNARD, RUE DES PETITS HORTS, PLACE DU PIOLET, RUE REY, RUE SARTORIO, RUE SUBREVILLE, VIEUX CHEMIN DE BIOT DU 1 AU 5 ET DU 2 AU 12	X		7ème et 8ème circonscriptions		X	
GRASSE	8	1 – Antibes - 1	VALLAURIS	0002	Espace loisirs Francis Huger, boulevard Jacques Ugo, Vallauris	AVENUE HENRI BARBUSSE, CHEMIN DES IMPINIERS, TRAVERSE DES IMPINIERS, LOTISSEMENT DES IMPINIERS, MONTÉE DES IMPINIERS, RÉSIDENCE DES IMPINIERS						
GRASSE	8	1 – Antibes - 1	VALLAURIS	0003	Espace loisirs Francis Huger, boulevard Jacques Ugo, Vallauris	CHEMIN DES ENCOURDOULES, HAMEAU DU PUISSANTON, CHEMIN DE NORETTE, CHEMIN DU PUISSANTON, RÉSIDENCE MÉDITERRANÉE						
GRASSE	8	1 – Antibes - 1	VALLAURIS	0004	Groupe scolaire Alphonse Daudet, place Jacques Cavasse, Vallauris	IMMEUBLE JARDINS DE VALLAURIS, IMMEUBLE SAINT CLAUDE, CHEMIN LINTIER DU 42 AU 390 ET DU 51 AU 383						

Arrêté du 07/05/24			BUREAUX DE VOTE 2024 – ANNEXE 1 : COMMUNES DU DÉPARTEMENT DES ALPES-MARITIMES SAUF LA COMMUNE DE NICE								
ARR.	CIRCO	CANTON	COMMUNE	N° BUREAU	NOM ET ADRESSE DU BUREAU DE VOTE	PÉRIMÈTRE	BUREAU CENTRALISATEUR DE LA COMMUNE	BUREAU CENTRALISATEUR DU CANTON POUR LES ÉLECTIONS DÉPARTEMENTALES	BUREAU CENTRALISATEUR DE LA COMMUNE POUR LES ÉLECTIONS LEGISLATIVES	articles L.12 à L.14	
GRASSE	8	1 – Antibes - 1	VALLAURIS	0005	Groupe scolaire Alphonse Daudet, place Jacques Cavasse, Vallauris	AVENUE GÉNÉRAL DE GAULLE, AVENUE HENRI POURTALET, PLACE JACQUES CAVASSE, CHEMIN DE LA ZAÏNE, LES HAUTS DE VALLAURIS, PLACE SAINT-ROCH, VIEUX CHEMIN DU RETENAU					
GRASSE	8	1 – Antibes - 1	VALLAURIS	0006	Espace loisirs Francis Huger, boulevard Jacques Ugo, Vallauris	CENTRE HELIO MARIN, CHEMIN DES DARBOUSSIERES, ROUTE DE GRASSE DU 92 AU 1838 ET DU 121 AU 2001, AVENUE HONORÉ CAMOS, IMMEUBLE LE SUBREVILLE, PLACE JULES LISNARD-PORTAIL, AVENUE JAUBERT, CHEMIN DE LA PERROTINE, LA PLACETTE, CHEMIN DE LOUSE, MONTÉE SUBREVILLE CÔTÉ PLACETTE, IMPASSE DU MOULIN, IMPASSE SAINT CLAUDE, RUE DES TOURS, IMPASSE DES TOURS, VOIE JULIA					
GRASSE	8	1 – Antibes - 1	VALLAURIS	0007	Espace loisirs Francis Huger, boulevard Jacques Ugo, Vallauris	CHEMIN DES BRUSQUETS, CHEMIN DES PETITS BRUSQUETS, CHEMIN DU RETENAU, CHEMIN DE SAINT BERNARD, CHEMIN DES TUILIÈRES, VIEUX CHEMIN DE BIOT DU 7 AU 347					
GRASSE	8	1 – Antibes - 1	VALLAURIS	0008	Groupe scolaire Alphonse Daudet, place Jacques Cavasse, Vallauris	CHEMIN DU FOURNAS, AVENUE GEORGES CLEMENCEAU DU 12 AU 66 ET DU 21 AU 65, IMMEUBLE LE FOURNAS, IMMEUBLE LE VALLAURIS, IMMEUBLE LES BRUYÈRES, AVENUE DES MARTYRS DE LA RESISTANCE, AVENUE PABLO PICASSO, RUE DU PLAN, CHEMIN DES POTIERS, RUE SOLFERINO, AVENUE DU STADE					
GRASSE	8	1 – Antibes - 1	VALLAURIS	0009	Espace Grandjean , boulevard des 2 vallons	CHEMIN DU DEVENS DU 225 AU 401, SQUARE DU GÉNÉRAL TRESTOURNEL, AVENUE GARINO, SQUARE GARINO, AVENUE DU GÉNÉRAL TRESTOURNEL, AVENUE DES JASMIN, AVENUE DU MARÉCHAL JUIN, AVENUE DES MIMOSAS - VAL D'OR, RÉSIDENCE LES CHÊNES, RÉSIDENCE DU VAL D'OR					
GRASSE	8	1 – Antibes - 1	VALLAURIS	0010	Ecole maternelle Langevin, avenue Paul Derigon, Vallauris	IMPASSE DU CABANON, AVENUE DE CANNES DU 1 AU 39 ET DU 2 AU 30, CHEMIN DU CANNET, CITÉ DU SOLEIL, ECOLES PAUL LANGEVIN, MONTÉE DES ISSARTS, AVENUE JEAN MOULIN, AVENUE PAUL DERIGON					
GRASSE	8	1 – Antibes - 1	VALLAURIS	0011	Ecole maternelle Langevin, avenue Paul Derigon, Vallauris	ROUTE DE CANNES, DOMAINE DE RIQUEBONNE, BOULEVARD DES HORIZONS DU 0 AU 12 ET DU 1 AU 155, CHEMIN DE LA FERRATONE, RÉSIDENCE BEAUVALLON, CHEMIN DE RIQUEBONNE					
GRASSE	8	1 – Antibes - 1	VALLAURIS	0012	Centre communal action sociale, 2 avenue du Stade, Vallauris	AV. DES ANCIENS COMBATTANTS D'AFRIQUE DU NORD, AVENUE JEAN GARINO, AVENUE DE CANNES DU 41 AU 49, BOULEVARD DES DEUX VALLONS, CHEMIN DES FUMADES, IMMEUBLE LES FLORALIES, AVENUE JÉRÔME MASSIER, LE PLEIN SOLEIL, RUE SUZANNE ET GEORGES RAMIE					
GRASSE	8	1 – Antibes - 1	VALLAURIS	0013	Centre communal action sociale, 2 avenue du Stade, Vallauris	AVENUE DE BERNIS QUARTIER SUPER CANNES (Q.S.C), AVENUE DES CACTUS Q.S.C, BOULEVARD DU CAP Q.S.C, CHEMIN CHAPELLE SAINT ANTOINE, AVENUE DU CHÂTEAU D'EAU, AVENUE DES CHÊNES Q.S.C, AVENUE DE LA CHEVRE D'OR Q.S.C, ROUTE DU COL SAINT ANTOINE, BOULEVARD DES GLAIEUX Q.S.C DU 485 AU 1831, GRAND BOULEVARD DE SUPER CANNES, BOULEVARD DES HORIZONS DU 240 AU 1702, BOULEVARD DE L'AUBE Q.S.C, BOULEVARD DE LA BATTERIE DU 2 AU 270, AVENUE DE LA GABELLE Q.S.C, LOTISSEMENT VAL DE BERNIS Q.S.C, BOULEVARD DU LOUP Q.S.C, BOULEVARD LUCIEN GRANDJEAN, AVENUE DU PEZOU, BOULEVARD SAINT ANTOINE Q.S.C, AVENUE SAINT HONORAT Q.S.C, BOULEVARD SAINTE MARGUERITE Q.S.C, VIEILLE ROUTE DE CANNES					
GRASSE	8	1 – Antibes - 1	VALLAURIS	0014	Salle Cinémonde, rue Marcel Elmo, Vallauris	AVENUE D'ANTIBES, CHEMIN DES BAS BRUSQUETS, CHEMIN DES CLOS DU 947 AU 1007, CHEMIN DU DEVENS DU 53 AU 223, IMMEUBLE LES CÈDRES, CHEMIN LINTIER DU 447 AU 1181, CHEMIN DES MAURUCHES, CHEMIN DES MAURUCHES SUPÉRIEURES, MONTÉE DES MAURUCHES DU 47 AU 539 ET DU 460 AU 552, CHEMIN NOTRE DAME DU 2 AU 744 ET DU 5 AU 415, ALLÉE DES OLIVIERS, VIEUX CHEMIN D'ANTIBES					
GRASSE	8	1 – Antibes - 1	VALLAURIS	0015	Salle Cinémonde, rue Marcel Elmo, Vallauris	PASSAGE DU CHAMP, RUE FRANÇOIS BLANC DU 14 AU 16 ET DU 15 AU 19, IMMEUBLE LE SAINT PIERRE, AVENUE DE L'HOPITAL DU 9 AU 11 ET DU 14 AU 28, IMPASSE SAINT ROCH, AVENUE DU TAPIS VERT					
GRASSE	8	1 – Antibes - 1	VALLAURIS	0016	Mairie de Vallauris, place Jacques Cavasse, Vallauris	RUE DU DOCTEUR SENES, RUE FRANÇOIS BLANC DU 1 AU 13 ET DU 2 AU 12, RUE FRANÇOIS GIRARD, RUE HIPPOLYTE AUSSEL, RUE HOCHÉ, IMMEUBLE L'HELIANTHE, IMMEUBLE LES EMAUX, BOULEVARD JACQUES UGO, AVENUE DE L'HOPITAL DU 1 AU 7 ET DU 2 AU 14, IMPASSE DE LA GENDARMERIE, RUE LENTA PITTARI, RUE MARCEL ELMO, TRAVERSE RUE SICARD, RUE SICARD					
GRASSE	7	1 – Antibes-1	VALLAURIS	0017	Groupe scolaire Marie-Louise Gachon, place Gachon, Golfe-Juan	AVENUE AIMÉ BERGER, AVENUE CLEMENT MASSIER, AVENUE GEORGES CLEMENCEAU DU 67 AU 71, IMMEUBLE GOLFE-JUAN PARC, IMMEUBLE LE PALISSY, IMMEUBLE LES LAVANDES, AVENUE DE LA LIBERTÉ DU 1 AU 49 ET DU 2 AU 88, CHEMIN DE LA PIERRE DU DIABLE, AVENUE DE LA POSTE, MONTÉE DES MAURUCHES DU 22 AU 280, RD 6007 VERS CANNES, AVENUE SALVATOR, ROUTE DE VALLAURIS, VIEILLE ROUTE DE VALLAURIS					
GRASSE	7	1 – Antibes-1	VALLAURIS	0018	Groupe scolaire Marie-Louise Gachon, place Gachon, Golfe-Juan	IMPASSE CLEMENT MASSIER, AVENUE EDITH JOSEPH, CHEMIN DES GLAIEUX, BOULEVARD DES GLAIEUX Q.S.C DU 90 AU 1760, BOULEVARD DES HORIZONS DU 157 AU 3635 ET DU 1736 AU 3770, AVENUE JULIETTE ADAM, CHEMIN DE L'AUBE, BOULEVARD DE LA BATTERIE DU 39 AU 267, CHEMIN DE LA CALIFORNIE, CHEMIN DE LA MIGNONNETTE, CHEMIN DE LA RAMPE, BOULEVARD DU SEMINAIRE					
GRASSE	7	1 – Antibes-1	VALLAURIS	0019	Groupe scolaire Marie-Louise Gachon, place Gachon, Golfe-Juan	CHEMIN D'ARMENONVILLE, IMPASSE BEAUSOLEIL, AVENUE BLANCHI, IMPASSE BRUNA, IMPASSE DEL SOL, AVENUE DES FRÈRES ROUSTAN DU 87 AU 109, CHEMIN DE LA GABELLE PROLONGÉE, CHEMIN DU GAZ, RUE HECTOR ET MIREILLE ACROME, CHEMIN DE LA GLACIÈRE, AVENUE DE LA LIBERTÉ DU 95 AU 161 ET DU 130 AU 234, AVENUE DE LA MER, AVENUE DE LA PALMERAIE, PORT DE GOLFE-JUAN VERS ANTIBES, RD 6007 VERS ANTIBES, AVENUE SEMARD, AVENUE SOLE MIO					
GRASSE	7	1 – Antibes-1	VALLAURIS	0020	Groupe scolaire Marie-Louise Gachon, place Gachon, Golfe-Juan	AVENUE DE BELGIQUE, RUE CHABRIER, IMPASSE CHABRIER, RUE CHABRIER PROLONGÉE, AVENUE CLAIR SOLEIL, CHEMIN DES CLOS DU 1 AU 67, AVENUE DES FRÈRES ROUSTAN DU 1 AU 85, PLACE DE LA BOUANE, CHEMIN DE LA GABELLE DU 9 AU 142 ET DU 932 AU 1098, CHEMIN DE LA PETITE VITESSE, RUE DES PÊCHEURS, PORT DE GOLFE-JUAN VERS CANNES					
GRASSE	7	1 – Antibes-1	VALLAURIS	0021	Salle Multi Activités, 176 avenue des Mimosas, Golfe-Juan	CHEMIN DU DEVENS DU 90 AU 410, AVENUE GEORGES POMPIDOU, MONTÉE DES PERTUADES, CHEMIN NOTRE DAME DU 485 AU 2161 ET DU 804 AU 2240, CHEMIN DES PERTUADES, CHEMIN DE VALLAURIS					

Arrêté du 07/05/24			BUREAUX DE VOTE 2024 – ANNEXE 1 : COMMUNES DU DÉPARTEMENT DES ALPES-MARITIMES SAUF LA COMMUNE DE NICE									
ARR.	CIRCO	CANTON	COMMUNE	N° BUREAU	NOM ET ADRESSE DU BUREAU DE VOTE	PÉRIMÈTRE	BUREAU CENTRALISATEUR DE LA COMMUNE	BUREAU CENTRALISATEUR DU CANTON POUR LES ELECTIONS DEPARTEMENTALES	BUREAU CENTRALISATEUR DE LA COMMUNE POUR LES ELECTIONS LEGISLATIVES	articles L.12 à L.14		
GRASSE	7	1 – Antibes-1	VALLAURIS	0022	Groupe scolaire Marie-Louise Gachon, place Gachon, Golfe-Juan	RUE ALEXANDRE LOUCE, CHEMIN CHARLES GROS, CHEMIN DES CLOS DU 48 AU 970 ET DU 69 AU 829, PLACE MARIE-LOUISE GACHON, IMPASSE GRAS, CHEMIN DE LA GABELLE DU 17 AU 949, CHEMIN LINTIER DU 404 AU 1180, CHEMIN DES MIMOSAS BASSES MAURUCHES, AVENUE PIERRE CHALMETTE						
GRASSE	7	1 – Antibes-1	VALLAURIS	0023	Groupe scolaire Marie-Louise Gachon, place Gachon, Golfe-Juan	IMPASSE ALLÈGRE, AVENUE CEVOULE, RUE HENRI LAHUPPE, AVENUE DE L'EST, AVENUE DE LA GARE, AVENUE DE LA LIBERTÉ DU 51 AU 93 ET DU 90 AU 128, AVENUE DU MIDI, PLACE SEMARD - GARE SNCF, AVENUE DE VERDUN, AVENUE DE VERDUN PROLONGÉE						
GRASSE	7	1 – Antibes-1	VALLAURIS	0024	Salle Multi Activités, 176 avenue des Mimosas, Golfe-Juan	CITÉ DES COURCETTES, AVENUE DES COURCETTES, CHEMIN DES COURCETTES PROLONGÉE, AVENUE GRANET, CHEMIN DE LA GABELLE DU 146 AU 930, AVENUE DES MIMOSAS, IMPASSE TORCAT						
NICE	5	24 – Tourrette-Levens	VENANSON	0001	Mairie annexe, 1rue de la Frairie	TOUTE LA COMMUNE						
GRASSE	2	26 – Vence	VENCE	0001	Centre historique – Gymnase Jean Dandreis, avenue Colonel Mèyère	AVENUE MARCELLIN MAUREL, BOULEVARD PAUL ANDRÉ, DESCENTE DES MOULINS, IMPASSE CARNOT, IMPASSE CIMETIÈRE VIEUX, IMPASSE DE LA ROUETTE, IMPASSE DES HUGUENOTS, IMPASSE DU GRAND FOUR, IMPASSE DU PETIT FOUR, IMPASSE MARCELLIN MAUREL, IMPASSE SAINT LAMBERT, IMPASSE SAINT VERAN, PLACE DE LA ROUETTE, PLACE DU FRÈNE PLACE DU PEYRA, PLACE CLEMENCEAU, PLACE DE L'ÈVECHE, PLACE GODEAU, PLACE SURIAN, PLACE VIEILLE, RUE ALSACE LORRAINE, RUE DE LA COSTE, RUE DE L'ÈVECHE, RUE DES ARCS, RUE DES BARRICADES, RUE DES HUGUENOTS, RUE DES PORTIQUES, RUE DU DOCTEUR BINET, RUE DU MARCHÉ, RUE DU PAVILLON, RUE DU PEYRA, RUE DU PORTAIL LEVIS, RUE DU SEMINAIRE, RUE FONTAINE VIEILLE, RUE GAMBETTA, RUE GAMBETTA PROLONGÉE, RUE L'HOTEL DE VILLE, RUE LOUIS FUNEL, RUE MASENA, RUE PISANI, RUE PLACE VIEILLE, RUE SAINT JULIEN, RUE SAINT LAMBERT, RUE SAINT VERAN, RUE SAINTE ELISABETH, RUE SAINTE LUCE	X	canton 26 – Vence		X		
GRASSE	2	26 – Vence	VENCE	0002	Saint-Michel – Gymnase Jean Dandreis, avenue Colonel Mèyère	AVENUE ALPHONSE TOREILLE, AVENUE GENERAL LECLERC, CHEMIN SAINTE COLOMBE de 1 à 856, CHEMIN DES BEAUMETTES, RUE DE LA CABRAIRE, IMPASSE ANTONY MARS, RUE DE LA PAIX, RUE SAINT MICHEL, IMPASSE SAINT MICHEL, RUE DE LAHNSTEIN						
GRASSE	2	26 – Vence	VENCE	0003	Les Meillières – Gymnase Jean Dandreis, avenue Colonel Mèyère	AVENUE DU COLONEL MEYERE , CHEMIN DE CANTE MERLE, CHEMIN DES MEILLIERES, CHEMIN DES MEILLIERES EST, CHEMIN DES MEILLIERES OUEST, CHEMIN DU CAMP, CHEMIN PIERRE DROITE, IMPASSE BAGATELLE, IMPASSE CLOS DE LAURE, RUE CLOS DE LAURE						
GRASSE	2	26 – Vence	VENCE	0004	Pioulter – Gymnase Jean Dandreis, avenue Colonel Mèyère	CHEMIN CELESTIN FREINET, CHEMIN DES ÉCOLIERS, CHEMIN DU FORT CARRE, CHEMIN DU PIVOULIER, CHEMIN DU POUTAOUCHOU						
GRASSE	2	26 – Vence	VENCE	0005	Route de Cagnes - Gymnase Jean Dandreis, avenue Colonel Mèyère	CHEMIN DE LA POURAQUE, CHEMIN SAINT ELISABETH , ROUTE DE CAGNES, CHEMIN DU CAGNOSC, CHEMIN DU MOULIN DE LA CLUE, CHEMIN DU TAUDE						
GRASSE	2	26 – Vence	VENCE	0006	Les Fourches – Gymnase Jean Dandreis, avenue Colonel Mèyère	CHEMIN DE VOSGELADE 904 à fin, CHEMIN DE LA GAUDE 1 à 422, CHEMIN DU SIÈGE, CHEMIN DES FOURCHES, AVENUE BOUGEAREL						
GRASSE	2	26 – Vence	VENCE	0007	Vosgelade – Gymnase Jean Dandreis, avenue Colonel Mèyère	BRETELLE DU GALINIER, CHEMIN DE L'OLIVERAIE, CHEMIN DES ROMARINS, CHEMIN DES VALLIERES, CHEMIN DE LA GAUDE 423 à la fin, CHEMIN DU GALINIER, CHEMIN DU MALBOSQUET, CHEMIN DE VOSGELADES 1 à 903, CHEMIN DU SUVERAN, IMPASSE DU POUTAOUCH						
GRASSE	2	26 – Vence	VENCE	0008	Route de Saint-Jeannet – Gymnase Jean Dandreis, avenue Colonel Mèyère	AVENUE DE PROVENCE 1 à 648, AVENUE MATISSE, CHEMIN DE LA FONTETTE, CHEMIN DU RIOU, CHEMIN DES PANORAMAS, CHEMIN DU BAOU DES NOIRS, CHEMIN DU CLAOUX, CHEMIN DU CLAOUX INFÉRIEUR, ROUTE DE SAINT JEANNET, CHEMIN SAINT CLAUDE						
GRASSE	2	26 – Vence	VENCE	0009	Les Cayrons – Gymnase Jean Dandreis, avenue Colonel Mèyère	ALLE DES OISEAUX, ANCIEN CHEMIN DE SAINT PAUL, CHEMIN DE LA CALADE, CHEMIN DE LA PLAINE, CHEMIN DE LA TOUR, AVENUE EMILE HUGUES 209 à la fin, ROUTE DE SAINT PAUL						
GRASSE	2	26 – Vence	VENCE	0010	Sainte-Colombe – Gymnase Jean Dandreis, avenue Colonel Mèyère	CHEMIN DU TAOURS, AVENUE DE PROVENCE 649 à la fin, CHEMIN DU COLLET, CHEMIN SAINTE COLOMBE 858 à la fin						
GRASSE	2	26 – Vence	VENCE	0011	Centre-ville – Gymnase Jean Dandreis, avenue Colonel Mèyère	AVENUE DE LA RESISTANCE, AVENUE DES POILUS, AVENUE ELISE, AVENUE HENRI ISNARD, AVENUE MARIE ANTOINETTE, IMPASSE ISNARD, PASSAGE DES PENITENTS BLANCS, PLACE DU GRAND JARDIN, PLACE FREDERIC MISTRAL, PLACE MARECHAL JUIN, RUE DE STAMFORD, RUE DU HUIT MAI 1945						
GRASSE	2	26 – Vence	VENCE	0012	Fonzeri-Saint-Martin – Gymnase Jean Dandreis, avenue Colonel Mèyère	CHEMIN SAINT MARTIN, AVENUE DES TEMPLIERS, AVENUE HENRI GIRAUD, AVENUE JOFFRE, CHEMIN DE ROLAND, CHEMIN DES SALLES, CHEMIN DU COULERET, CHEMIN DU FONZERI, ROUTE DE COURSEGOULES						
GRASSE	2	26 – Vence	VENCE	0013	La Sine – Gymnase Jean Dandreis, avenue Colonel Mèyère	AVENUE DE GOURDON, AVENUE DE SAINT-JEANNET, AVENUE DE TOURRETTES, AVENUE RHIN ET DANUBE, CHEMIN BONDE LONGUE, CHEMIN DE LA BILLOIRE, CHEMIN DE LA PLUS HAUTE SINE, CHEMIN DES COLLES, CHEMIN DES CASTANIERS, PLACE DE VERDUN, RUE DE OUAHIGOUYA, CHEMIN DE LA SINE, CHEMIN DES NOISSETTIERS, CHEMIN DES CHENES VERTS, CHEMIN DE LA BASSE SINE, CHEMIN DES BOUSCATIERS, CHEMIN DES CYSTES, CHEMIN DES ROURES, CHEMIN DU VALLON NOTRE DAME, CHEMIN BARTOLI, CHEMIN DES LENSTIQUES, CHEMIN DES CADES, AVENUE DES BAOUS DES BLANCS						
GRASSE	2	26 – Vence	VENCE	0014	L'Ormée-Cambreniers – École Lei Bigarradié, 214 avenue du Colonel Mèyère	CHEMIN CLAIRE FONTAINE, CHEMIN SAINT DONAT, CHEMIN DES ASPRAS, AVENUE HUMBERT RICOLFI, ALLÉE DES EUCALYPTUS, IMPASSE DES CAMBRENIERS, CHEMIN DES CAMBRENIERS, ROUTE DE GRASSE, CHEMIN DES QUATRE VENTS, IMPASSE DES QUATRE VENTS , CHEMIN DU MEU, CHEMIN DES PLANTIERS, CHEMIN DE L'ORMÉE						
GRASSE	2	26 – Vence	VENCE	0015	La Conque - École Lei Bigarradié, 214 avenue du Colonel Mèyère	ALLÉE DU PARC, CHEMIN DES COMBATTANTS EN AFN, BOULEVARD EMMANUEL MAUREL, BOULEVARD JEAN MAUREL, BOULEVARD JEAN MAUREL INF, BOULEVARD JEAN MAUREL SUP, IMPASSE DES TENNIS, CHEMIN DES TENNIS, CHEMIN DU CALVAIRE						

Arrêté du 07/05/24			BUREAUX DE VOTE 2024 – ANNEXE 1 : COMMUNES DU DÉPARTEMENT DES ALPES-MARITIMES SAUF LA COMMUNE DE NICE									
ARR.	CIRCO	CANTON	COMMUNE	N° BUREAU	NOM ET ADRESSE DU BUREAU DE VOTE	PÉRIMÈTRE	BUREAU CENTRALISATEUR DE LA COMMUNE	BUREAU CENTRALISATEUR DU CANTON POUR LES ELECTIONS DEPARTEMENTALES	BUREAU CENTRALISATEUR DE LA COMMUNE POUR LES ELECTIONS LEGISLATIVES	articles L.12 à L.14		
GRASSE	2	26 – Vence	VENCE	0016	L'Ara – École Lei Bigarradié, 214 avenue du Colonel Mèyère	AVENUE BELLEVUE, ALLÉE DU BOIS, BOULEVARD DE LATTRE, ALLÉE REINE JEANNE, AVENUE DES CHENES, AVENUE DES GENETS, AVENUE DES OLIVIERS, AVENUE DES ORANGERS, AVENUE DES PINS, CHEMIN SAINTE ANNE, ALLÉE SAINTE ANNE, AVENUE EMILE HUGUES 1 A 208, AVENUE RAMBERT, BOULEVARD JOSEPH RICORD, CHEMIN DU BARIC, CHEMIN DES CAROUBIERS, PROMENADE JOSEPH RICO, TRAVERSE DES PINS, BOULEVARD REINE JEANNE						
GRASSE	2	26 – Vence	VENCE	0017	Chagall – École Lei Bigarradié, 214 avenue du Colonel Mèyère	AVENUE VICTOR TUBY, AVENUE FOCH, AVENUE RHIN ET DANUBE, AVENUE DES ALLIÉS, IMPASSE DES ALLIÉS, PLACE DE L'ANCIENNE GARE, PLACE MARC CHAGALL						
NICE	2	26 – Vence	VILLARS-SUR-VAR	0001	Maison du Poilu, boulevard Paul Fabry	TOUTE LA COMMUNE						
NICE	4	4 – Beausoleil	VILLEFRANCHE SUR MER	0001	Hôtel de Ville - La Citadelle	CHEMIN DU LAZARET, IMPASSE FELIX POUILLAN, LA CITADELLE, PLACE AMELIE POLLONAIS, PLACE DE LA REPUBLIQUE, PLACE DU MARCHÉ, PLACE FELIX POUILLAN, PLACE WILSON, PORT DE LA DARSE, QUAI DE LA CORDERIE, RUE AMIRAL ALBINI, RUE DE L'EGLISE, RUE DES GALERES, RUE DU POILU, RUE DU VALLON, RUE HENRI BIAIS, RUE LEON GAMBETTA, RUE RHIN ET DANUBE, RUE DU MARCHÉ, HOTEL DE VILLE LA CITADELLE, AVENUE DE VERDUN, AVENUE GENERAL DE GAULLE, AVENUE MARECHAL JOFFRE, AVENUE RIANT SEJOUR, AVENUE SADI CARNOT	X	x		X		
NICE	4	4 – Beausoleil	VILLEFRANCHE SUR MER	0002	Foyer de l'Auditorium, La Citadelle	CHEMIN DE LA FOUAN, PLACE CHARLES II D'ANJOU, PLACE DE LA PAIX, PLACE LORENZONI, PROMENADE DES MARINIERS, QUAI AMIRAL COURBET, QUAI AMIRAL PONCHARDIER, RUE BARON DE BRES, RUE DE LA VICTOIRE, RUE DE L'EGLISE, RUE DE L'ESQUIAOU, RUE DE MAY, RUE DES REMPARTS, RUE DU POILU, IMPASSE MERE GERMAINE, RUE LOUIS PASTEUR, RUE OBSCURE, RUE VICTOR CONTESSO, RUE VOLTI, RUELE DU SAINT ESPRIT, AVENUE GENERAL GALLIENI, AVENUE GEORGES CLEMENCEAU, AVENUE LOUISE BORDES						
NICE	4	4 – Beausoleil	VILLEFRANCHE SUR MER	0003	Foyer du Caroubier, avenue Georges Clémenceau	CHEMIN DE LA JEUNESSE, CHEMIN DE LA MADONE NOIR, CHEMIN DE L'ANGE GARDIEN, CHEMIN DES SERRES, CHEMIN DU COL DE CAIRE, ESCALIER CAMPO QUADRO, ESCALIER DE LA GARE, MONTEE DE L'HOPITAL, PONT SAINT JEAN, RUE DE L'ERMITAGE, CHEMIN STRAINAIRE, AVENUE ALBERT 1ER, AVENUE DE LA BARMASSA, AVENUE DES PINS, AVENUE FERNAND MARTIN, AVENUE FRANCOISE, AVENUE LEOPOLD II, AVENUE LEROUX, AVENUE SOLEIL D'OR, AVENUE VICTOR CAUVIN, BOULEVARD DE SUEDE, BOULEVARD EDUARD VII, BOULEVARD NAPOLEON III, BOULEVARDSETTIMELLI LAZARE,						
NICE	4	4 – Beausoleil	VILLEFRANCHE SUR MER	0004	Corne d'Or, H.L.M Corne d'Or, 8 chemin François Ferry	CHEMIN DES CISTES, CHEMIN DU FORT DU MONT ALBAN, CHEMIN FRANCOIS FERRY, IMPASSE FRANCOIS FERRY, PLACE DE LA CORNE D'OR, ALLEE DE LA CORNE D'OR, AVENUE DARIE LA MADONE, AVENUE DES GILLETTS, AVENUE DU FORT, AVENUE DU SOLEIL D'OR, AVENUE DU GENERAL LECLERC, AVENUE RAQUEL MELLER, BOULEVARD DE LA CORNE D'OR						
NICE	4	4 – Beausoleil	VILLEFRANCHE SUR MER	0005	Ecole Saint Michel, Plateau Saint Michel	CHEMIN DE LADRE, CHEMIN DES LIERRES, CHEMIN DU MONT LEUZE, CHEMIN DU VINAIGRIER, CHEMIN FONTAINE DU CANET, CHEMIN SAINT MICHEL, IMPASSE DU SOLEILLAT, QUARTIER DE LA CONDOMINE, QUARTIER SAINT MICHEL, VIEUX CHEMIN SAINT MICHEL, ALLEE DES CYPRES, AVENUE AUGUSTE GALTIER, AVENUE BELLA VISTA, AVENUE DE LA CONDOMINE, AVENUE DE L'OLIVIER, AVENUE DES CAROUBIERS, AVENUE DES LAURIERS, AVENUE DU SOLEILLAT, AVENUE OLIVULA						
NICE	4	4 – Beausoleil	VILLEFRANCHE SUR MER	0006	Gymnase des Glacis, 21 avenue Général de Gaulle	CHEMIN DE LA DARSE, ESCALIER DU 24EME B.C.A. QUARTIER SAINT ESTEVE, RUE BARTHELEMY AUDIBERT, RUE EDITH DUHAMEL, ALLEE DES MARGUERITES, ALLEE SAINT ESTEVE, AVENUE PRINCESSE GRASSE DE MONACO, AVENUE ALBERT 1ER (B6), AVENUE DE GRANDE BRETAGNE, AVENUE DE LA MALMAISON, AVENUE MARECHAL FOCH, AVENUE SAINT ESTEVE, CHEMIN DE LA CASA ALTA						
NICE	2	26 – Vence	VILLENEUVE D'ENTRAUNES	0001	Mairie, Le village, 4 place J-C Coste	TOUTE LA COMMUNE						
GRASSE	6	27 – Ville neuve-Loubet	VILLENEUVE- LOUBET	0001	Hôtel de Ville, place de la République	ALLEE DES BUGADIERES, AVENUE BELLEVUE, AVENUE DE LA LIBERATION, AVENUE DE LA LIBERTE, CALADE DU LAVOIR, CHEMIN DE LA CHENAIE, CHEMIN DU PAS DE BONNE HEURE, CHEMIN DU PUY, CORNICHE DES ROCHES, CORNICHE NOTRE DAME, ESCALIER DE LA RAMPE, IMPASSE DE LA VOUTE, LO CARRIERO, MONTEE DES ROCHES, MONTEE DU BAOU, MONTEE DU PONT SEBASTIEN, PLACE CARNOT, PLACE DE LA REPUBLIQUE, PLACE DE VERDUN, PLACE GENERAL DE GAULLE, RUE AUGUSTE ESCOFFIER, RUE DE L'EGLISE, RUE DE LA CHAPELLE, RUE DES MESURES, RUE DES POILUS, RUE DES ROCHES, RUE DU 26 AOÛT 1944, RUE DU LIEUTENANT ASCHIER, RUE DU LIEUTENANT LAYET, RUE NEUVE, RUE SAINT BERNARDIN	X	canton 27 – Villeneuve-Loubet		X		

Arrêté du 07/05/24			BUREAUX DE VOTE 2024 – ANNEXE 1 : COMMUNES DU DÉPARTEMENT DES ALPES-MARITIMES SAUF LA COMMUNE DE NICE								
ARR.	CIRCO	CANTON	COMMUNE	N° BUREAU	NOM ET ADRESSE DU BUREAU DE VOTE	PÉRIMÈTRE	BUREAU CENTRALISATEUR DE LA COMMUNE	BUREAU CENTRALISATEUR DU CANTON POUR LES ELECTIONS DEPARTEMENTALES	BUREAU CENTRALISATEUR DE LA COMMUNE POUR LES ELECTIONS LEGISLATIVES	articles L.12 à L.14	
GRASSE	6	27 – Villeneuve-Loubet	VILLENEUVE-LOUBET	0002	Salle Joseph Donon A, Jardin Artusi	AVENUE DES FERRAYONNES, IMPASSE DES BAUMES, ROUTE DE GRASSE					
GRASSE	6	27 – Villeneuve-Loubet	VILLENEUVE-LOUBET	0003	Salle Joseph Donon B, Jardin Artusi	AVENUE ANTONY FABRE					
GRASSE	6	27 – Villeneuve-Loubet	VILLENEUVE-LOUBET	0004	École primaire saint Georges A, 10 avenue de la Liberté	ALLEE DES CYPRES, ALLEE DES EUCALYPTUS, ALLEE DES GENETS, ALLEE DES HORTENSIAS, ALLEE DES LANTANAS, ALLEE DES LAURIERS, ALLEE DES LAVANDES, ALLEE DES MIMOSAS, ALLEE DES ORCHIDES, ALLEE DES PIVOINES, ALLEE DES ROSIERS, ALLEE DES SPIREES, ALLEE DES TROENES, ALLEE DES VERONIQUES, AVENUE DE LA COLLE (753), IMPASSE DES CHENES, IMPASSE DES ECUREUILS, RESIDENCE LE BOTTICELLI, RESIDENCE LE CEZANNE, RESIDENCE LE CHATEAU, RESIDENCE LE FLORENTIN, RESIDENCE LE FRAGONARD, RESIDENCE LE LEONARD DE VINCI, RESIDENCE LE MICHELANGE, RESIDENCE LE RAPHAEL, RESIDENCE LE RENOIR, RESIDENCE LE SOLEOU, RESIDENCE VILLA ESPERIDOU					
GRASSE	6	27 – Villeneuve-Loubet	VILLENEUVE-LOUBET	0005	École primaire saint Georges B, 10 avenue de la Liberté	AVENUE DE LA COLLE (SAUF LE 753), AVENUE DE LA GRANGE RIMADE, AVENUE DU BOSQUET, CHEMIN DU FIGOURNAS, CHEMIN DU CORMIER, CHEMIN DU GAROUMIOU, IMPASSE DE L'OLIVIER, MONTEE DE LA CALADE					
GRASSE	6	27 – Villeneuve-Loubet	VILLENEUVE-LOUBET	0006	Salle Marcel Jacques A, Gymnase Jean Granelle, 897 avenue Les Plans	ALLEE ICART (ex ALLEE GOUORGUES) ALLEE RENE CASSIN, AVENUE DE CIREUIL, AVENUE DES PLANS, AVENUE DU LOUBET, CHEMIN DES FABREGOURIERS, CHEMIN DES PRES, CHEMIN DU POU'ARTORI, CHEMIN HORTICOLE DU LOUP, ROUTE DE BIOT (LE VAL D'AZUR)					
GRASSE	6	27 – Villeneuve-Loubet	VILLENEUVE-LOUBET	0007	Salle Marcel Jacques B, Gymnase Jean Granelle, 897 avenue Les Plans	ALLEE SAINT ANDRIEU, AVENUE DE LA BERMONE, AVENUE DES HAUTES GINESTIERES, AVENUE JACK KILBY, AVENUE MAX CHAMINADAS, AVENUE SAINT ANDRIEU, BOULEVARD VALÉRY GISCARD D'ESTAING CHEMIN DE L'ABREUVOIR, CHEMIN DE LA CHAPELLE ST ANDRIEU, CHEMIN DU BAOU, MONTÉE DES GINESTIÈRES					
GRASSE	6	27 – Villeneuve-Loubet	VILLENEUVE-LOUBET	0008	Salle René Tosti A, 239 boulevard des Italiens (entrée par l'allée de la Plage)	ALLEE DE LA PLAGE, ALLEE DES OLIVIERS, AVENUE DE L'ILE, AVENUE DE LA MER, AVENUE DE LA REPUBLIQUE, AVENUE DE PROVENCE, AVENUE DES ACACIAS, AVENUE DES FLEURS, AVENUE DES SOURCES, AVENUE DU CHATEAU, AVENUE DU CLOS, AVENUE DU COMMERCE, AVENUE DU GENERAL JOUHAUD, AVENUE DU LOUP, AVENUE DU MARECHAL JUIN, AVENUE DU MARECHAL KOENIG, BOULEVARD DES ITALIENS, BOULEVARD GEORGES POMPIDOU					
GRASSE	6	27 – Villeneuve-Loubet	VILLENEUVE-LOUBET	0009	Salle René Tosti B, 239 boulevard des Italiens (entrée par l'allée de la Plage)	AVENUE ANITA CONTI, AVENUE DE LA BATTERIE MARINA, AVENUE JACQUES CARTIER, AVENUE JACQUES-YVES COUSTEAU, AVENUE JEAN MARCHAND, BOULEVARD BRIGITTE BARDOT BOULEVARD ERIC TABARLY, RUE DE LA JETÉE					

Arrêté du 07/05/24			BUREAUX DE VOTE 2024 – ANNEXE 1 : COMMUNES DU DÉPARTEMENT DES ALPES-MARITIMES SAUF LA COMMUNE DE NICE							
ARR.	CIRCO	CANTON	COMMUNE	N° BUREAU	NOM ET ADRESSE DU BUREAU DE VOTE	PÉRIMÈTRE	BUREAU CENTRALISATEUR DE LA COMMUNE	BUREAU CENTRALISATEUR DU CANTON POUR LES ELECTIONS DEPARTEMENTALES	BUREAU CENTRALISATEUR DE LA COMMUNE POUR LES ELECTIONS LEGISLATIVES	articles L.12 à L.14
GRASSE	6	27 – Ville neuve-Loubet	VILLENEUVE-LOUBET	0010	Groupe scolaire Antony Fabre A, 2 avenue des Rives (entrée par la RD 6007)	AVENUE BEL AIR, AVENUE DES BAUMETTES, AVENUE DES RIVES (CÔTÉ PAIR), CHEMIN DES ESSARTS				
GRASSE	6	27 – Ville neuve-Loubet	VILLENEUVE-LOUBET	0011	Groupe scolaire Antony Fabre B, 2 avenue des Rives (entrée par la RD 6007)	ALLEE DE LA COLLE LONGUE, ALLEE D'IRLANDE, ALLEE DE LA CALLIERE, ALLEE DE LA GARDETTE, ALLEE DE LA PIERRE ATAMBOUR, ALLEE DE LA PINEDE, ALLEE DES ALOUETTES, ALLEE DES CEDRES, ALLEE DES COURTILS, ALLEE DES CYGNES, ALLEE DES MESANGES, ALLEE DES MIMOSAS, ALLEE DES NIDS, ALLEE DES ORMES, ALLEE DES PALMIERS, ALLEE DES PEUPLIERS, ALLEE DES PIVERTS, ALLEE DES RAMIERS, ALLEE DES ROMARINS, ALLEE DES VERDIERS, ALLEE DU BARATEL, ALLEE DU BOIS, AVENUE JACQUES CHIRAC (ex. chemin Dpt 241) AVENUE DU MARÉCHAL LECLERC, CHEMIN DE LA FOURCHE, CHEMIN DES PIERRES NOIRES, CORNICHE DES MAURETTES, IMPASSE DES MAURETTES, MONTÉE DE L'ADRET, PLACE DU LAC, RUE CENTRALE, RUE DU COMMERCE				
GRASSE	6	27 – Ville neuve-Loubet	VILLENEUVE-LOUBET	0012	Groupe scolaire Antony Fabre C, 2 avenue des Rives (entrée par la RD 6007)	ALLEE DE L'ADOUX, ALLEE DE L'ALCANAL, ALLEE DE L'AMIRADOU, ALLEE DE L'ESTERON, ALLEE DE L'OPIO, ALLEE DE LA GARDIOLE, ALLEE DE LA BOYERE, ALLEE DE LA BRAGUE, ALLEE DE LA CAGNE, ALLEE DE LA FENOUILIERE, ALLEE DE LA LOUBIERE, ALLEE DE LA SIAGNE, ALLEE DE LA TINEE, ALLEE DE LA TOUR DE LA MADONE, ALLEE DE LA TOURAQUE, ALLEE DES BASTIDES, ALLEE DES BAUX ALLEE DES CONDAMINES, ALLEE DES COURDOULES, ALLEE DES QUATRE CHEMINS, ALLEE DES SOULIERES, ALLEE DU BAOU, ALLEE DU BRESQUE, ALLEE DU CALERNET, ALLEE DU CLANS, ALLEE DU CLOTEIROL, ALLEE DU COULET, ALLEE DU CREST, ALLEE DU CROS, ALLEE DU JAS DE MADAME, ALLEE DU MARDARIC, ALLEE DU PEILLON, ALLEE DU PIOL, ALLEE DU PONSON, ALLEE DU PUGET, ALLEE DU PUY, ALLEE DU RAY, ALLEE DU RIOU, ALLEE DU SINODON, ALLEE DU SUQUET, ALLEE DU TERME BLANC, ALLEE DU TOURET, ALLEE DU TRÉCOU, ALLEE DU VAR, ALLEE DU VILLARET, AVENUE DES RIVES (CÔTÉ IMPAIR) RUE GENEVIEVE DE GAULLE-ANTHONIOZ				
GRASSE	6	27 – Ville neuve-Loubet	VILLENEUVE-LOUBET	0013	Ecole des Maurettes A, 134 Allée André Malraux	ALLEE JOSEPH KESSEL ALLEE KONI ALLEE MAURICE DRUON ALLEE ROMAIN GARY AVENUE DES CAVALIERS, AVENUE DU LOGIS DE BONNEAU, BOULEVARD GENERAL DE GAULLE BOULEVARD NATIONALE 7 MONTÉE DES MAURETTES				
GRASSE	6	27 – Ville neuve-Loubet	VILLENEUVE-LOUBET	0014	Ecole des Maurettes B, 134 Allée André Malraux	ALLEE COMTESSE DE VANSAY, ALLEE DES TOMALINES, AVENUE DE VAUGRENIER, BOULEVARD DES GROULES, CHEMIN DU MICOCOULIER, CHEMIN DU PARC DE VAUGRENIER, IMPASSE DU LAC, RUE ARTHUR GIACOSA				

Arrêté du 07/05/24			BUREAUX DE VOTE 2024 – ANNEXE 1 : COMMUNES DU DÉPARTEMENT DES ALPES-MARITIMES SAUF LA COMMUNE DE NICE							
ARR.	CIRCO	CANTON	COMMUNE	N° BUREAU	NOM ET ADRESSE DU BUREAU DE VOTE	PÉRIMÈTRE	BUREAU CENTRALISATEUR DE LA COMMUNE	BUREAU CENTRALISATEUR DU CANTON POUR LES ELECTIONS DEPARTEMENTALES	BUREAU CENTRALISATEUR DE LA COMMUNE POUR LES ELECTIONS LEGISLATIVES	articles L.12 à L.14
GRASSE	6	27 – Villeeneuve-Loubet	VILLENEUVE-LOUBET	0015	Ecole des Maurettes C, 134 Allée André Malraux	AVENUE JULES CACCIABUE AVENUE DE LA COLLINE, AVENUE DU CASTEL, AVENUE DU DR JULIEN LEFEBVRE RUE GUY MONFERRAN				

Arrêté du 07/05/24			BUREAUX DE VOTE 2024 - ANNEXE 2-1 : NICE – DÉNOMINATION ET ADRESSE DES BUREAUX DE VOTE							
ARRONDISSEMENT	CIRCONSCRIPTION	CANTON	COMMUNE	N° BUREAU	NOM ET ADRESSE DU BUREAU DE VOTE	Périmètre	BUREAU CENTRALISATEUR DE LA COMMUNE	BUREAU CENTRALISATEUR DU CANTON POUR LES ELECTIONS DEPARTEMENTALES	BUREAU CENTRALISATEUR DE LA COMMUNE POUR LES ELECTIONS LEGISLATIVES	articles L.12, L.13 et L.14
NICE	1	15 - Nice-1	NICE	0101	MASSENA - Palais Masséna, 65 rue de France					
NICE	1	15 - Nice-1	NICE	0102	MEYERBEER - Palais Masséna, 65 rue de France					
NICE	1	15 - Nice-1	NICE	0103	RIVOLI - Palais Masséna, 65 rue de France					
NICE	1	15 - Nice-1	NICE	0104	LONGCHAMP - Ecole Ronchèse maternelle, rue Spitalieri					
NICE	1	15 - Nice-1	NICE	0105	DEROULEDE - Ecole Ronchèse maternelle, rue Spitalieri					
NICE	1	15 - Nice-1	NICE	0106	AUBER - Ecole Aubert maternelle, 35 avenue Aubert					
NICE	1	15 - Nice-1	NICE	0107	ROSSINI - Ecole Aubert maternelle, 35 avenue Aubert					
NICE	1	15 - Nice-1	NICE	0108	PAGANINI - Ecole Aubert maternelle, 35 avenue Aubert					
NICE	1	15 - Nice-1	NICE	0109	GUIGLIA - Ecole Aubert maternelle, 35 avenue Aubert					
NICE	1	15 - Nice-1	NICE	0110	BERLIOZ - Ecole Aubert mixte, 35 avenue Aubert					
NICE	1	15 - Nice-1	NICE	0111	MARECHAL JOFFRE - Ecole Aubert mixte, 35 avenue Aubert					
NICE	1	15 - Nice-1	NICE	0112	FRANKLIN - Ecole maternelle Jean-Moulin-Baumettes 1, 13 rue des Potiers					
NICE	1	15 - Nice-1	NICE	0113	CHATEAUNEUF - Ecole maternelle Jean-Moulin-Baumettes 1, 13 rue des Potiers					
NICE	1	15 - Nice-1	NICE	0114	BAUMETTES - Ecole maternelle Simone Veil-Baumettes 2, 24 rue Dante					
NICE	1	15 - Nice-1	NICE	0115	BOTTERO - Ecole maternelle Simone Veil-Baumettes 2, 24 rue Dante					
NICE	1	15 - Nice-1	NICE	0116	LES FLEURS - Ecole maternelle Simone Veil-Baumettes 2, 24 rue Dante					
NICE	1	15 - Nice-1	NICE	0117	DANTE - Ecole élémentaire Jean-Moulin-Baumettes 1, 23 rue Dante					
NICE	1	15 - Nice-1	NICE	0118	FRANCOIS GROSSO - Ecole élémentaire Jean Moulin-Baumettes 1, 23 rue Dante					
NICE	1	15 - Nice-1	NICE	0119	ORANGERS - Ecole maternelle Simone Veil-Baumettes 2, 24 rue Dante					
NICE	1	15 - Nice-1	NICE	0120	SHAKESPEARE - Ecole élémentaire Simone Veil - Baumettes 2, 26 rue Dante					
NICE	1	15 - Nice-1	NICE	0121	CLUVIER - Lycée Honoré d'Estienne d'Orves - Rive Gauche, 38 avenue d'Estienne d'Orves					
NICE	5	15 - Nice-1	NICE	0122	BEAUSITE - Lycée Honoré d'Estienne d'Orves - Rive Gauche, 38 avenue d'Estienne d'Orves					
NICE	1	15 - Nice-1	NICE	0123	POINCARE - Ecole St Pierre d'Arène mixte, 26 rue Louis de Coppet					
NICE	5	15 - Nice-1	NICE	0124	CARLONE - Ecole St Pierre d'Arène mixte, 26 rue Louis de Coppet					
NICE	5	15 - Nice-1	NICE	0125	MAGNAN - Ecole St Pierre d'Arène mixte, 26 rue Louis de Coppet					
NICE	5	15 - Nice-1	NICE	0126	CHALET DES ROSES - Ecole Chalet des Roses mixte, 57 boulevard de la Madeleine					
NICE	5	15 - Nice-1	NICE	0127	LES AGAVES - Ecole Chalet des Roses mixte, 57 boulevard de la Madeleine					
NICE	5	15 - Nice-1	NICE	0128	PARC MOSCA - Ecole Chalet des Roses mixte, 57 boulevard de la Madeleine					
NICE	5	15 - Nice-1	NICE	0129	CANTA GALET - Ecole élémentaire Bornala-Louis Fiori, 1 avenue de la Bornala					
NICE	5	15 - Nice-1	NICE	0130	BORNALA - Ecole élémentaire Bornala-Louis Fiori, 1 avenue de la Bornala					
NICE	5	15 - Nice-1	NICE	0131	ROSA BONHEUR - Ecole élémentaire Bornala-Louis Fiori, 1 avenue de la Bornala					
NICE	5	16 - Nice-2	NICE	0201	CARRAS - Ecole Ste Hélène maternelle, 16 bis avenue Val Marie				5ème circonscription	
NICE	5	16 - Nice-2	NICE	0202	LENVAL - Ecole Ste Hélène mixte, 16 bis avenue Val Marie					
NICE	5	16 - Nice-2	NICE	0203	SAINTE HELENE - Ecole Ste Hélène mixte, 16 bis avenue Val Marie					
NICE	5	16 - Nice-2	NICE	0204	FERBER - Ecole de la Lanterne primaire, 86 avenue de la Lanterne					
NICE	5	16 - Nice-2	NICE	0205	COSTA BELLA - Ecole de la Lanterne primaire, 86 avenue de la Lanterne					
NICE	5	16 - Nice-2	NICE	0206	MAGNOLIAS - Ecole des Magnolias mixte I, 135 boulevard Napoléon III					
NICE	5	16 - Nice-2	NICE	0207	LA LANTERNE - Ecole des Magnolias mixte I, 135 boulevard Napoléon III					
NICE	5	16 - Nice-2	NICE	0208	JOSEPH GIORDAN - Ecole des Magnolias maternelle, 135 bd Napoléon III					
NICE	5	16 - Nice-2	NICE	0209	RAOUL DUFY - Ecole des Magnolias maternelle, 135 bd Napoléon III					
NICE	5	16 - Nice-2	NICE	0210	LES CYPRES - Ecole des Magnolias maternelle, 135 bd Napoléon III					
NICE	5	16 - Nice-2	NICE	0211	MONTREAL - Ecole des Magnolias maternelle, 135 bd Napoléon III					
NICE	5	16 - Nice-2	NICE	0212	NAPOLEON III - Ecole des Magnolias maternelle, 135 bd Napoléon III					
NICE	5	16 - Nice-2	NICE	0213	LANTERNE SUPERIEURE - Ecole de Fabron primaire, 229 avenue de la Lanterne					
NICE	5	16 - Nice-2	NICE	0214	LES FREESIAS - Ecole de Fabron maternelle, 229 avenue de la Lanterne					
NICE	5	16 - Nice-2	NICE	0215	ANTHEMIS - Ecole de Fabron maternelle, 229 avenue de la Lanterne					
NICE	5	16 - Nice-2	NICE	0216	SAINT ANTOINE - Ecole de St Antoine mixte, 13 avenue Joseph Durandy					
NICE	5	16 - Nice-2	NICE	0217	GINESTIERE - Ecole de St Antoine mixte, 13 avenue Joseph Durandy					
NICE	5	16 - Nice-2	NICE	0218	DURANDY - Ecole de St Antoine mixte, 13 avenue Joseph Durandy					
NICE	5	16 - Nice-2	NICE	0219	BATTERIE RUSSE - Ecole Corniche Fleurie maternelle, 73 corniche Fleurie					
NICE	5	16 - Nice-2	NICE	0220	ARIETA - Ecole Corniche Fleurie maternelle, 73 corniche Fleurie					
NICE	5	16 - Nice-2	NICE	0221	LES JASMINES - Ecole Caucade mixte, 126 avenue Sainte Marguerite					
NICE	5	16 - Nice-2	NICE	0222	EUCALYPTUS - Lycée technique des Eucalyptus, avenue des Eucalyptus					
NICE	5	16 - Nice-2	NICE	0223	NICE FLORE - Ecole Nice Flore maternelle, 5 rue Dominique Paez					
NICE	5	16 - Nice-2	NICE	0224	BELLEUDY - Ecole Nice Flore mixte I, 5 rue Dominique Paez					
NICE	5	16 - Nice-2	NICE	0225	ARENAS - Ecole Nice Flore maternelle, 5 rue Dominique Paez					
NICE	5	16 - Nice-2	NICE	0226	VITTONNE - Ecole des Moulins maternelle, 4 boulevard Paul Montel					
NICE	5	16 - Nice-2	NICE	0227	FABRON - Ecole Madonette Terron mixte, 11 chemin de la Madonette					
NICE	5	16 - Nice-2	NICE	0228	TERRON MADONETTE - Ecole Madonette Terron mixte, 11 chemin de la Madonette					
NICE	5	16 - Nice-2	NICE	0229	CAMBRAI - Ecole Madonette Terron mixte, 11 chemin de la Madonette					
NICE	5	16 - Nice-2	NICE	0230	IMPERATRICE EUGENIE - Ecole Madonette Terron mixte, 11 chemin de la Madonette					
NICE	5	16 - Nice-2	NICE	0231	VENTABRUN - Ecole Ventabrun maternelle, 205 route de Bellet					
NICE	5	16 - Nice-2	NICE	0232	LA VILLETTE - Ecole Chalet des Roses maternelle, 57 boulevard de la Madeleine					
NICE	5	16 - Nice-2	NICE	0233	SAINT ROMAN DE BELLET - Ecole de St Roman de Bellet mixte, 47 chemin de la Tour de Bellet					
NICE	5	16 - Nice-2	NICE	0234	CREMAT - Ecole de St Roman de Bellet mixte, 47 chemin de la Tour de Bellet					

Arrêté du 07/05/24			BUREAUX DE VOTE 2024 - ANNEXE 2-1 : NICE – DÉNOMINATION ET ADRESSE DES BUREAUX DE VOTE							
ARRONDISSEMENT	CIRCONSCRIPTION	CANTON	COMMUNE	N° BUREAU	NOM ET ADRESSE DU BUREAU DE VOTE	Périmètre	BUREAU CENTRALISATEUR DE LA COMMUNE	BUREAU CENTRALISATEUR DU CANTON POUR LES ELECTIONS DEPARTEMENTALES	BUREAU CENTRALISATEUR DE LA COMMUNE POUR LES ELECTIONS LEGISLATIVES	articles L.12, L.13 et L.14
NICE	5	16 - Nice-2	NICE	0235	LINGOSTIERE - Ecole St Isidore mixte, 9 avenue Angélique Braquet					
NICE	5	16 - Nice-2	NICE	0236	SAVONA - Ecole de Fabron primaire, 229 avenue de la Lanterne					
NICE	5	16 - Nice-2	NICE	0237	ANTOINE MARTIN - Ecole Corniche Fleurie maternelle, 73 corniche Fleurie					
NICE	5	16 - Nice-2	NICE	0238	BELLET - Ecole Ventabrun maternelle, 205 route de Bellet					
NICE	5	17 - Nice-3	NICE	0301	RENE CASSIN - Ecole Nice Flore mixte I, 5 rue Dominique Paez					
NICE	5	17 - Nice-3	NICE	0302	CAUCADE - Ecole Caucade mixte, 126 avenue Sainte Marguerite					
NICE	5	17 - Nice-3	NICE	0303	LES SAGNES - Ecole des Moulins mixte, 4 boulevard Paul Montel					
NICE	5	17 - Nice-3	NICE	0304	LES MOULINS - Ecole des Moulins mixte, 4 boulevard Paul Montel					
NICE	5	17 - Nice-3	NICE	0305	GRINDA - Ecole des Moulins mixte, 4 boulevard Paul Montel					
NICE	5	17 - Nice-3	NICE	0306	PAUL MONTEL - Ecole des Moulins maternelle, 4 boulevard Paul Montel					
NICE	5	17 - Nice-3	NICE	0307	SANTOLINE - Ecole Bois de Boulogne mixte I, 5 rue de la Santoline					
NICE	5	17 - Nice-3	NICE	0308	BOIS DE BOULOGNE - Ecole Bois de Boulogne mixte I, 5 rue de la Santoline					
NICE	5	17 - Nice-3	NICE	0309	DIGUE DES FRANÇAIS - Ecole maternelle Digue des Français, 22 Traverse de la Digue des Français					
NICE	5	17 - Nice-3	NICE	0310	CAL DE SPAGNOL - Ecole Jules Verne mixte, 290 avenue Sainte Marguerite					
NICE	5	17 - Nice-3	NICE	0311	SAINTE MARGUERITE - Ecole Jules Verne mixte, 290 avenue Sainte Marguerite					
NICE	5	17 - Nice-3	NICE	0312	CORNICHE FLEURIE - Ecole Corniche Fleurie maternelle, 73 corniche Fleurie					
NICE	5	17 - Nice-3	NICE	0313	LES IRIS - Ecole Corniche Fleurie maternelle, 73 corniche Fleurie					
NICE	5	17 - Nice-3	NICE	0314	SAINTE ISIDORE - Ecole Saint Isidore mixte, 9 avenue Angélique Braquet					
NICE	5	17 - Nice-3	NICE	0315	MATISSE - Ecole maternelle Digue des Français, 22 Traverse de la Digue des Français					
NICE	5	17 - Nice-3	NICE	0316	MERCANTOUR - Ecole Saint Isidore mixte, 9 avenue Angélique Braquet					
NICE	5	18 - Nice-4	NICE	0401	SAINTE PHILIPPE - Lycée Honoré d'Estienne d'Orves - Rive Gauche, 38 avenue d'Estienne d'Orves					
NICE	1	18 - Nice-4	NICE	0402	GAMBETTA - Ecole de la Mantéga mixte, 34 avenue de Pessicart					
NICE	1	18 - Nice-4	NICE	0403	PARC IMPERIAL - Lycée du Parc Impérial, 2 avenue Paul Arène					
NICE	1	18 - Nice-4	NICE	0404	DAUPHINE - Lycée du Parc Impérial, 2 avenue Paul Arène					
NICE	3	18 - Nice-4	NICE	0405	CYRNOS - Ecole Saint Barthélemy mixte I, 64 boulevard de Cessole					
NICE	3	18 - Nice-4	NICE	0406	CESSOLE - Ecole Saint Barthélemy mixte I, 64 boulevard de Cessole					
NICE	1	18 - Nice-4	NICE	0407	PETIT PIOL - Lycée du Parc Impérial, avenue Paul Arène					
NICE	3	18 - Nice-4	NICE	0408	LA MANTEGA - Ecole de la Mantéga mixte, 34 avenue de Pessicart					
NICE	3	18 - Nice-4	NICE	0409	SAINTE PAUL - Ecole de la Mantéga mixte, 34 avenue de Pessicart					
NICE	3	18 - Nice-4	NICE	0410	MIRASOL - Ecole de la Mantéga mixte, 34 avenue de Pessicart					
NICE	3	18 - Nice-4	NICE	0411	FREDERIC MISTRAL - I.U.F.M, avenue Jean Barès					
NICE	3	18 - Nice-4	NICE	0412	PESSICART - Ecole du Righi mixte, 189 avenue de Pessicart					
NICE	3	18 - Nice-4	NICE	0413	RIGHI - Ecole du Righi mixte, 189 avenue de Pessicart					
NICE	3	18 - Nice-4	NICE	0414	BERENGER - Ecole Saint Sylvestre mixte I, 167 avenue Cyrille Besset					
NICE	3	18 - Nice-4	NICE	0415	LA VALLIERE - Ecole Saint Sylvestre mixte I, 167 avenue Cyrille Besset					
NICE	3	18 - Nice-4	NICE	0416	ANTOINE VERAN - Ecole Saint Sylvestre mixte I, 167 avenue Cyrille Besset					
NICE	3	18 - Nice-4	NICE	0417	SAINTE SYLVESTRE - Ecole Saint Sylvestre mixte II, 167 avenue Cyrille Besset					
NICE	3	18 - Nice-4	NICE	0418	COMTE DE FALICON - Ecole des Oliviers maternelle, 1 rue Guillaume Boréa					
NICE	3	18 - Nice-4	NICE	0419	CERNUSCHI - Ecole des Oliviers maternelle, 1 rue Guillaume Boréa					
NICE	3	18 - Nice-4	NICE	0420	LES OLIVIERES - Ecole des Oliviers maternelle, 1 rue Guillaume Boréa					
NICE	3	18 - Nice-4	NICE	0421	LE RAY - Ecole des Oliviers maternelle, 1 rue Guillaume Boréa					
NICE	3	18 - Nice-4	NICE	0422	LAS PLANAS - Ecole Las Planas maternelle, 71 boulevard Henri Sappia					
NICE	3	18 - Nice-4	NICE	0423	HENRI SAPPIA - Ecole Las Planas maternelle, 71 boulevard Henri Sappia					
NICE	3	18 - Nice-4	NICE	0424	CHARLES BAUDELAIRE - Centre administratif du Ray, 2 place Fontaine du Temple					
NICE	3	18 - Nice-4	NICE	0425	SAINTE PANCRACE - Ecole Saint Pancrace mixte, 461 bis route de Pessicart					
NICE	3	18 - Nice-4	NICE	0426	LA CLUA - Ecole Saint Pancrace mixte, 461 bis route de Pessicart					
NICE	5	18 - Nice-4	NICE	0427	LA MADELEINE - Ecole Madeleine sup mixte I, 282 boulevard de la Madeleine					
NICE	5	18 - Nice-4	NICE	0428	ETOILE - Ecole Madeleine sup mixte I, 282 boulevard de la Madeleine					
NICE	5	18 - Nice-4	NICE	0429	NICOLAI - Ecole Madeleine sup mixte I, 282 boulevard de la Madeleine					
NICE	5	18 - Nice-4	NICE	0430	COSTIERE - Ecole des Genêts mixte, 156 chemin de la Costière					
NICE	5	18 - Nice-4	NICE	0431	SAINTE PIERRE DE FERIC - Ecole St Pierre de Féric maternelle, 173 route St Pierre de Féric					
NICE	5	18 - Nice-4	NICE	0432	LES RESTANQUES - Ecole St Pierre de Féric maternelle, 173 route St Pierre de Féric					
NICE	3	18 - Nice-4	NICE	0433	GRAVIER - Bibliothèque municipale Alfred Hart, 2 place Fontaine du Temple					
NICE	5	18 - Nice-4	NICE	0434	LES TREUYES - Ecole Ventabrun maternelle, 205 route de Bellet					
NICE	5	18 - Nice-4	NICE	0435	COSTA THERESE - Ecole des Genêts mixte, 156 chemin de la Costière					
NICE	1	19 - Nice-5	NICE	0501	TRACHEL - Collège Vernier, 31 rue Vernier					
NICE	1	19 - Nice-5	NICE	0502	GREGOIRE - Collège Vernier, 31 rue Vernier					
NICE	3	19 - Nice-5	NICE	0503	DABRAY - EcoleThérèse Roméo mixte II, 6 rue Alfred Binet				3ème circonscription	
NICE	3	19 - Nice-5	NICE	0504	CLEMENT ROASSAL - EcoleThérèse Roméo mixte II, 6 rue Alfred Binet					
NICE	3	19 - Nice-5	NICE	0505	VERNIER - EcoleThérèse Roméo mixte II, 6 rue Alfred Binet					
NICE	3	19 - Nice-5	NICE	0506	ALFRED BINET - EcoleThérèse Roméo mixte II, 6 rue Alfred Binet					
NICE	3	19 - Nice-5	NICE	0507	JOSEPH GARNIER - EcoleThérèse Roméo mixte II, 6 rue Alfred Binet					
NICE	3	19 - Nice-5	NICE	0508	BEATRIX - EcoleThérèse Roméo mixte II, 6 rue Alfred Binet					
NICE	3	19 - Nice-5	NICE	0509	MIRABEAU - Ecole Fouont Cauda maternelle, 78 avenue St Lambert					
NICE	3	19 - Nice-5	NICE	0510	MALAUSSENA - Ecole Fouont Cauda mixte II, 78 avenue St Lambert					
NICE	3	19 - Nice-5	NICE	0511	LIBERATION - Ecole Fouont Cauda mixte II, 78 avenue St Lambert					

Arrêté du 07/05/24			BUREAUX DE VOTE 2024 - ANNEXE 2-1 : NICE – DÉNOMINATION ET ADRESSE DES BUREAUX DE VOTE							
ARRONDISSEMENT	CIRCONSCRIPTION	CANTON	COMMUNE	N° BUREAU	NOM ET ADRESSE DU BUREAU DE VOTE	Périmètre	BUREAU CENTRALISATEUR DE LA COMMUNE	BUREAU CENTRALISATEUR DU CANTON POUR LES ELECTIONS DEPARTEMENTALES	BUREAU CENTRALISATEUR DE LA COMMUNE POUR LES ELECTIONS LEGISLATIVES	articles L.12, L.13 et L.14
NICE	3	19 - Nice-5	NICE	0512	VILLERMONT - Ecole Fouont Cauda mixte II, 78 avenue St Lambert					
NICE	3	19 - Nice-5	NICE	0513	BORRIGLIONE - Ecole Fouont Cauda mixte II, 78 avenue St Lambert					
NICE	3	19 - Nice-5	NICE	0514	CHAMBRUN - Ecole Von Derwies mixte, 60 avenue Borrighlone					
NICE	3	19 - Nice-5	NICE	0515	LES LILAS - Ecole Von Derwies maternelle, 60 avenue Borrighlone					
NICE	3	19 - Nice-5	NICE	0516	MOLIERE - Ecole St Barthélemy maternelle, 17 av François Bottau					
NICE	3	19 - Nice-5	NICE	0517	CLEMENT ADER - Ecole St Barthélemy maternelle, 17 av François Bottau					
NICE	3	19 - Nice-5	NICE	0518	SANTA FIOR - Ecole St Barthélemy maternelle, 17 av François Bottau					
NICE	3	19 - Nice-5	NICE	0519	ST BARTHELEMY - Ecole St Barthélemy mixte I, 17 av François Bottau					
NICE	3	19 - Nice-5	NICE	0520	SEVIGNE - Ecole St Barthélemy mixte I, 17 av François Bottau					
NICE	3	19 - Nice-5	NICE	0521	PARMENTIER - Ecole St Barthélemy mixte I, 17 av François Bottau					
NICE	3	19 - Nice-5	NICE	0522	MICHELET - Ecole St Barthélemy mixte II, 17 av François Bottau					
NICE	3	19 - Nice-5	NICE	0523	CYRILLE BESSET - Ecole St Barthélemy mixte II, 17 av François Bottau					
NICE	3	19 - Nice-5	NICE	0524	PATRIMOINE - Ecole Saint Barthélemy mixte I, 64 boulevard de Cessole					
NICE	3	19 - Nice-5	NICE	0525	STEPHEN LIEGEARD - I.U.F.M, avenue Jean Barés					
NICE	3	19 - Nice-5	NICE	0526	CAUVIN - I.U.F.M, avenue Jean Barés					
NICE	3	19 - Nice-5	NICE	0527	PAGNOL - Ecole Ray Gorbella mixte, 62 boulevard Gorbella					
NICE	3	19 - Nice-5	NICE	0528	DE FOUCAULD - Ecole Ray Gorbella mixte, 62 boulevard Gorbella					
NICE	3	19 - Nice-5	NICE	0529	FONTAINE DU TEMPLE - Ecole Ray Gorbella mixte, 62 boulevard Gorbella					
NICE	3	19 - Nice-5	NICE	0530	GORBELLA - Ecole Ray Gorbella maternelle, 62 boulevard Gorbella					
NICE	3	19 - Nice-5	NICE	0531	VISMARA - Ecole Rosalinde Rancher mixte II, 22 vieux chemin de Gairaut					
NICE	3	19 - Nice-5	NICE	0532	LA FONTAINE - Ecole Rosalinde Rancher mixte, 20 vieux chemin de Gairaut					
NICE	1	20 - Nice-6	NICE	0601	FELIX FAURE - Lycée Masséna, 2 avenue Félix Faure					
NICE	1	20 - Nice-6	NICE	0602	LYCEE - Lycée Masséna, 2 avenue Félix Faure					
NICE	1	20 - Nice-6	NICE	0603	GIOFFREDO - Lycée Masséna, 2 avenue Félix Faure					
NICE	1	20 - Nice-6	NICE	0604	DUBOUCHAGE - Ecole Rothschild maternelle, 8 rue Pierre Devoluy					
NICE	1	20 - Nice-6	NICE	0605	BREA - Ecole Rothschild maternelle, 8 rue Pierre Devoluy					
NICE	1	20 - Nice-6	NICE	0606	CARABACEL - Ecole Rothschild maternelle, 8 rue Pierre Devoluy					
NICE	1	20 - Nice-6	NICE	0607	LES GLYCINES - Ecole Dubouchage maternelle, 3 boulevard Dubouchage					
NICE	1	20 - Nice-6	NICE	0608	DESAMBROIS - Lycée Calmette, passage Meynell					
NICE	1	20 - Nice-6	NICE	0609	LAMARTINE - Lycée Calmette, passage Meynell					
NICE	1	20 - Nice-6	NICE	0610	RAIMBALDI - Lycée Calmette, passage Meynell					
NICE	1	20 - Nice-6	NICE	0611	ROLAND GARROS - Collège Roland Garros, 10 boulevard de Cimiez					
NICE	1	20 - Nice-6	NICE	0612	PAULIANI - Ecole Jules Ferry mixte I, 3 rue Jeanne Jugan					
NICE	1	20 - Nice-6	NICE	0613	GALLIENI - Ecole Jules Ferry mixte I, 3 rue Jeanne Jugan					
NICE	3	20 - Nice-6	NICE	0614	NADAUD - Ecole Jean Hyvert, 89 avenue Georges V					
NICE	3	20 - Nice-6	NICE	0615	D'ESSLING - Ecole Jean Hyvert, 89 avenue Georges V					
NICE	3	20 - Nice-6	NICE	0616	REGINA - Ecole Cimiez Essling, avenue Général Estienne					
NICE	3	20 - Nice-6	NICE	0617	SALONINA - Ecole Cimiez Essling, avenue Général Estienne					
NICE	3	20 - Nice-6	NICE	0618	LES ARENES - Ecole Cimiez Essling, avenue Général Estienne					
NICE	3	20 - Nice-6	NICE	0619	FLIREY - Gymnase Brancolar, avenue Seilern					
NICE	3	20 - Nice-6	NICE	0620	CIMIEZ - Ecole Darsonval primaire, 12 rue Thyde Monnier					
NICE	3	20 - Nice-6	NICE	0621	MARNE - Ecole Darsonval primaire, 12 rue Thyde Monnier					
NICE	3	20 - Nice-6	NICE	0622	RIMIEZ - Rectorat de Nice, 53 avenue Cap de Croix					
NICE	3	20 - Nice-6	NICE	0623	SCUDERI - Rectorat de Nice, 53 avenue Cap de Croix					
NICE	3	20 - Nice-6	NICE	0624	CAP DE CROIX - Rectorat de Nice, 53 avenue Cap de Croix					
NICE	3	20 - Nice-6	NICE	0625	VALROSE - Ecole Von Derwies maternelle, 60 avenue Borrighlone					
NICE	3	20 - Nice-6	NICE	0626	GAIRAUT - Ecole la Gairautine mixte, 190 avenue de Gairaut					
NICE	3	20 - Nice-6	NICE	0627	MIMOSAS - Ecole Rosalinde Rancher mixte II, 22 vieux Chemin de Gairaut					
NICE	3	20 - Nice-6	NICE	0628	LA SERENA - Ecole la Gairautine mixte, 190 avenue de Gairaut					
NICE	3	20 - Nice-6	NICE	0629	VALLON DES FLEURS - Ecole des Acacias mixte, 123, avenue Henry Dunant					
NICE	3	20 - Nice-6	NICE	0630	ACACIAS - Ecole des Acacias maternelle, 123, avenue Henry Dunant					
NICE	3	20 - Nice-6	NICE	0631	OLIVETTO - Ecole Fouont Cauda maternelle, 78 avenue St Lambert					
NICE	1	20 - Nice-6	NICE	0632	GUILLAUME APPOLINAIRE - Lycée Calmette, passage Meynell					
NICE	3	20 - Nice-6	NICE	0633	GEORGES V - Ecole Jean Hyvert, 89 avenue Georges V					
NICE	3	20 - Nice-6	NICE	0634	MIREIO - Rectorat de Nice, 53 avenue Cap de Croix					
NICE	3	20 - Nice-6	NICE	0635	COMBOUL - Ecole Fouont Cauda maternelle, 78 avenue St Lambert					
NICE	3	21 - Nice-7	NICE	0701	SAINT PONS - Ecole Jean Macé maternelle, 7 rue Général Tordo					
NICE	3	21 - Nice-7	NICE	0702	PASTEUR - Ecole Pasteur mixte, 15 rue Professeur Delvalle					
NICE	3	21 - Nice-7	NICE	0703	ANTONIA AUGUSTA - Ecole Pasteur mixte, 15 rue Professeur Delvalle					
NICE	3	21 - Nice-7	NICE	0704	FRANCOIS CARLO - Ecole Pasteur mixte, 15 rue Professeur Delvalle					
NICE	3	21 - Nice-7	NICE	0705	BELLANDA - Ecole des Arènes de Cimiez, 2 avenue Monte Croce					
NICE	1	21 - Nice-7	NICE	0706	BON VOYAGE - Ecole Bon Voyage maternelle, 212 route de Turin					
NICE	1	21 - Nice-7	NICE	0707	TURIN - Ecole Bon Voyage maternelle, 212 route de Turin					
NICE	3	21 - Nice-7	NICE	0708	SAINTE AGATHE - Ecole Marcel Pagnol mixte, 3 avenue Général Olry					
NICE	3	21 - Nice-7	NICE	0709	AMEDEE VII - Ecole Marcel Pagnol mixte, 3 avenue Général Olry					
NICE	3	21 - Nice-7	NICE	0710	COMTE VERT - Ecole Marcel Pagnol mixte, 3 avenue Général Olry					

Arrêté du 07/05/24			BUREAUX DE VOTE 2024 - ANNEXE 2-1 : NICE – DÉNOMINATION ET ADRESSE DES BUREAUX DE VOTE							
ARRONDISSEMENT	CIRCONSCRIPTION	CANTON	COMMUNE	N° BUREAU	NOM ET ADRESSE DU BUREAU DE VOTE	Périmètre	BUREAU CENTRALISATEUR DE LA COMMUNE	BUREAU CENTRALISATEUR DU CANTON POUR LES ELECTIONS DEPARTEMENTALES	BUREAU CENTRALISATEUR DE LA COMMUNE POUR LES ELECTIONS LEGISLATIVES	articles L.12, L.13 et L.14
NICE	3	21 - Nice-7	NICE	0711	ANATOLE DE MONZIE - Ecole Jean Piaget mixte, 3 rue Georges Picard					
NICE	3	21 - Nice-7	NICE	0712	PIAGET - Ecole Jean Piaget mixte, 3 rue Georges Picard					
NICE	3	21 - Nice-7	NICE	0713	GENERAL SARAMITO - Ecole Jean Piaget mixte, 3 rue Georges Picard					
NICE	3	21 - Nice-7	NICE	0714	COLOMBO - Ecole des Arènes de Cimiez, 2 avenue Monte Croce					
NICE	1	22 - Nice-8	NICE	0801	BEAUMONT - Ecole Bischoffsheim maternelle, 2 rue Louis Garneray					
NICE	1	22 - Nice-8	NICE	0802	BLANQUI - Ecole La Capelina maternelle, 47 rue Auguste Gal					
NICE	1	22 - Nice-8	NICE	0803	BLANCON - Ecole La Capelina maternelle, 47 rue Auguste Gal					
NICE	3	22 - Nice-8	NICE	0804	JEAN MACE - Ecole Jean Macé mixte I, 1 rue Général Tordo					
NICE	1	22 - Nice-8	NICE	0805	BISCHOFFSHEIM - Ecole Bischoffsheim maternelle, 2 rue Louis Garneray					
NICE	1	22 - Nice-8	NICE	0806	ARMEE DES ALPES - Ecole Bischoffsheim maternelle, 2 rue Louis Garneray					
NICE	1	22 - Nice-8	NICE	0807	SORGENTINO - Ecole Bischoffsheim maternelle, 2 rue Louis Garneray					
NICE	1	22 - Nice-8	NICE	0808	DIABLES BLEUS - Ecole Bischoffsheim mixte I, 6 rue Louis Garneray					
NICE	1	22 - Nice-8	NICE	0809	JEAN XXIII - Ecole St Roch maternelle, 2 rue Fornero Menei					
NICE	1	22 - Nice-8	NICE	0810	MARECHAL VAUBAN - cole St Roch mixte II, 2 rue Fornero Menei					
NICE	1	22 - Nice-8	NICE	0811	GIONO - Ecole St Roch maternelle, 2 rue Fornero Menei					
NICE	1	22 - Nice-8	NICE	0812	ACCHIARDI - Ecole St Roch maternelle, 2 rue Fornero Menei					
NICE	1	22 - Nice-8	NICE	0813	ROUSSILLON - Ecole St Roch mixte II, 2 rue Fornero Menei					
NICE	1	22 - Nice-8	NICE	0814	FONTAN - Ecole St Roch mixte II, 2 rue Fornero Menei					
NICE	1	22 - Nice-8	NICE	0815	FORNERO MENEI - Ecole St Roch mixte II, 2 rue Fornero Menei					
NICE	1	22 - Nice-8	NICE	0816	SAINT ROCH - Gymnase Leyrit, 14 rue Fornero Menei					
NICE	1	22 - Nice-8	NICE	0817	LEYRIT - Gymnase Leyrit, 14 rue Fornero Menei					
NICE	1	22 - Nice-8	NICE	0818	DENIS SEMERIA - Ecole St Charles maternelle, 7 rue Pie François Toesca					
NICE	1	22 - Nice-8	NICE	0819	MONT GROS - Ecole St Charles maternelle, 7 rue Pie François Toesca					
NICE	1	22 - Nice-8	NICE	0820	SAINT CHARLES - Ecole St Charles mixte, 4 rue Joseph Miceu					
NICE	1	22 - Nice-8	NICE	0821	ROQUEBILLIERE - Ecole St Charles mixte, 4 rue Joseph Miceu					
NICE	1	22 - Nice-8	NICE	0822	PIERRE SEMARD - Ecole St Charles mixte, 4 rue Joseph Miceu					
NICE	3	22 - Nice-8	NICE	0823	MARECHAL LYAUTEY - Ecole Jules Ferry maternelle, 5 rue de la Gendarmerie					
NICE	3	22 - Nice-8	NICE	0824	NATHALIE MASSE - Ecole Jules Ferry maternelle, 5 rue de la Gendarmerie					
NICE	1	22 - Nice-8	NICE	0825	D'ANGELY - Ecole Bischoffsheim mixte II, 4 rue Louis Garneray					
NICE	1	23 - Nice-9	NICE	0901	HOTEL DE VILLE - Hôtel de Ville, 5 rue de l'Hôtel de Ville		X	canton 15 - Nice-1 canton 16 - Nice-2 canton 17 - Nice-3 canton 18 - Nice-4 canton 19 - Nice-5 canton 20 - Nice-6 canton 21 - Nice-7 canton 22 - Nice-8 canton 23 - Nice-9	1ère circonscription	
NICE	1	23 - Nice-9	NICE	0902	ROSSETTI - Hôtel de Ville, 5 rue de l'Hôtel de Ville					
NICE	1	23 - Nice-9	NICE	0903	CORVESY - Annexe Mairie, 3 rue Raoul Bosio					
NICE	1	23 - Nice-9	NICE	0904	LE CHATEAU - Ecole Nikaia, 1 Calada Auguste Escoffier					
NICE	1	23 - Nice-9	NICE	0905	CARNOT - Ecole Maternelle Jousé Garibaldi - Port, 23 rue Emmanuel Philibert					
NICE	1	23 - Nice-9	NICE	0906	LE PORT - Ecole Maternelle Jousé Garibaldi - Port, 23 rue Emmanuel Philibert					
NICE	1	23 - Nice-9	NICE	0907	FODERE - Ecole Maternelle Jousé Garibaldi - Port, 23 rue Emmanuel Philibert					
NICE	1	23 - Nice-9	NICE	0908	SEGURANE - Collège Ségurane, 1 bis rue Catherine Ségurane					
NICE	1	23 - Nice-9	NICE	0909	BONAPARTE - Ecole Papon, 6 rue Papon					
NICE	1	23 - Nice-9	NICE	0910	PAPON - Ecole Papon, 6 rue Papon					
NICE	1	23 - Nice-9	NICE	0911	FRANCK PILATTE - Collège Port Lympia, 31 boulevard Stalingrad					
NICE	1	23 - Nice-9	NICE	0912	LYMPIA - Collège Port Lympia, 31 boulevard Stalingrad					
NICE	1	23 - Nice-9	NICE	0913	STALINGRAD - Collège Port Lympia, 31 boulevard Stalingrad					
NICE	1	23 - Nice-9	NICE	0914	ANDRE DE JOLY - Ecole Terra Amata mixte, Impasse Victor Lavagna, 2 corniche André de Joly					
NICE	1	23 - Nice-9	NICE	0915	MAETERLINCK - Ecole Terra Amata mixte, Impasse Victor Lavagna, 2 corniche André de Joly					
NICE	1	23 - Nice-9	NICE	0916	MONT BORON - Ecole Terra Amata mixte, Impasse Victor Lavagna, 2 corniche André de Joly					
NICE	1	23 - Nice-9	NICE	0917	COL DE VILLEFRANCHE - Ecole élémentaire Max Gallo, Avenue José Bernard					
NICE	1	23 - Nice-9	NICE	0918	OBSERVATOIRE - Ecole Cassini, avenue Jean Brès					
NICE	1	23 - Nice-9	NICE	0919	BARLA - Ecole Pierre Merle mixte, place Arson					
NICE	1	23 - Nice-9	NICE	0920	SMOLETT - Ecole Pierre Merle mixte, place Arson					
NICE	1	23 - Nice-9	NICE	0921	ARSON - Ecole Pierre Merle mixte, place Arson					
NICE	1	23 - Nice-9	NICE	0922	RIBOTTI - Annexe Mairie, 4 rue Ribotti					
NICE	1	23 - Nice-9	NICE	0923	REPUBLIQUE - Annexe Mairie, 4 rue Ribotti					
NICE	1	23 - Nice-9	NICE	0924	RICHELMI - Ecole Risso mixte, 6 boulevard Pierre Sola					
NICE	1	23 - Nice-9	NICE	0925	BARBERIS - Ecole Risso mixte, 9 rue Thaon de Revel					
NICE	1	23 - Nice-9	NICE	0926	PIERRE SOLA - Ecole Risso mixte, 6 boulevard Pierre Sola					
NICE	1	23 - Nice-9	NICE	0927	RISSE - Ecole Risse mixte, 9 rue Thaon de Revel					
NICE	1	23 - Nice-9	NICE	0928	RIQUIER - Ecole Risse mixte, 6 boulevard Pierre Sola					
NICE	1	23 - Nice-9	NICE	0929	MONT ALBAN - Ecole élémentaire Max Gallo, Avenue José Bernard					

Arrêté du 07/05/24		BUREAUX DE VOTE 2024 - ANNEXE 2-1 : NICE – DÉNOMINATION ET ADRESSE DES BUREAUX DE VOTE								
ARRONDISSEMENT	CIRCONSCRIPTION	CANTON	COMMUNE	N° BUREAU	NOM ET ADRESSE DU BUREAU DE VOTE	Périmètre	BUREAU CENTRALISATEUR DE LA COMMUNE	BUREAU CENTRALISATEUR DU CANTON POUR LES ELECTIONS DEPARTEMENTALES	BUREAU CENTRALISATEUR DE LA COMMUNE POUR LES ELECTIONS LEGISLATIVES	articles L.12, L.13 et L.14
NICE	1	23 - Nice-9	NICE	0930	SCALIERO - Annexe Mairie, 4 rue Ribotti					X (élection des représentants au Parlement européen)

Arrêté du 07/05/24	BUREAUX DE VOTE 2024 - ANNEXE 2-2 : NICE - PÉRIMÈTRE GÉOGRAPHIQUE DES BUREAUX DE VOTE				
LIBELLE VOIE	N°début voie exclu	N° Fin voie	Côté	Libellé CANTON/BV	N° BV
AVENUE DE SUEDE	0	11	I	Nice-1 - MASSENA	0101
AVENUE DE SUEDE	0	18	P	Nice-1 - MASSENA	0101
AVENUE DE VERDUN	0	14	P	Nice-1 - MASSENA	0101
AVENUE GUSTAVE V	0	9	I	Nice-1 - MASSENA	0101
AVENUE GUSTAVE V	0	4	P	Nice-1 - MASSENA	0101
AVENUE JEAN MEDECIN	0	7	I	Nice-1 - MASSENA	0101
PASSAGE EMILE NEGRIN	0	1	I	Nice-1 - MASSENA	0101
PASSAGE EMILE NEGRIN	0	6	P	Nice-1 - MASSENA	0101
PASSAGE MASSENA	0	9999	N	Nice-1 - MASSENA	0101
PLACE GRIMALDI	0	1	I	Nice-1 - MASSENA	0101
PLACE GRIMALDI	0	4	P	Nice-1 - MASSENA	0101
PLACE MAGENTA	0	1	I	Nice-1 - MASSENA	0101
PLACE MAGENTA	0	4	P	Nice-1 - MASSENA	0101
PLACE MASSENA	0	5 A	I	Nice-1 - MASSENA	0101
PROMENADE DES ANGLAIS	0	11	I	Nice-1 - MASSENA	0101
RUE DE FRANCE	0	18	P	Nice-1 - MASSENA	0101
RUE DE FRANCE	0	19	I	Nice-1 - MASSENA	0101
RUE DE LA BUFFA	0	17	I	Nice-1 - MASSENA	0101
RUE DE LA BUFFA	0	10	P	Nice-1 - MASSENA	0101
RUE DE LA LIBERTE	0	19	I	Nice-1 - MASSENA	0101
RUE DE LA LIBERTE	0	28	P	Nice-1 - MASSENA	0101
RUE DU COMMANDANT RAFFALI	0	27	I	Nice-1 - MASSENA	0101
RUE DU COMMANDANT RAFFALI	0	20	P	Nice-1 - MASSENA	0101
RUE DU CONGRES	0	9 A	I	Nice-1 - MASSENA	0101
RUE DU CONGRES	0	16	P	Nice-1 - MASSENA	0101
RUE GABRIEL FAURE	0	11	I	Nice-1 - MASSENA	0101
RUE GABRIEL FAURE	0	10	P	Nice-1 - MASSENA	0101
RUE HALEVY	0	13	I	Nice-1 - MASSENA	0101
RUE HALEVY	0	16	P	Nice-1 - MASSENA	0101
RUE MACCARANI	0	7	I	Nice-1 - MASSENA	0101
RUE MACCARANI	0	4	P	Nice-1 - MASSENA	0101
RUE MASSENA	0	34	P	Nice-1 - MASSENA	0101
RUE MASSENA	1	43	I	Nice-1 - MASSENA	0101
RUE MASSENET	0	13	I	Nice-1 - MASSENA	0101
RUE MASSENET	0	12	P	Nice-1 - MASSENA	0101
RUE MAURICE JAUBERT	0	5	I	Nice-1 - MASSENA	0101
RUE MAURICE JAUBERT	0	2	P	Nice-1 - MASSENA	0101
RUE PARADIS	0	11	I	Nice-1 - MASSENA	0101
RUE PARADIS	0	12	P	Nice-1 - MASSENA	0101
BOULEVARD VICTOR HUGO	27	43	I	Nice-1 - MEYERBEER	0102
BOULEVARD VICTOR HUGO	34	48	P	Nice-1 - MEYERBEER	0102
PASSAGE MEYERBEER	0	1	I	Nice-1 - MEYERBEER	0102
PASSAGE MEYERBEER	2	4	P	Nice-1 - MEYERBEER	0102
PLACE CROIX DE MARBRE	0	9999	N	Nice-1 - MEYERBEER	0102
PROMENADE DES ANGLAIS	11	25	I	Nice-1 - MEYERBEER	0102
RUE ANTONIO FERNANDEZ	0	3	I	Nice-1 - MEYERBEER	0102
RUE ANTONIO FERNANDEZ	0	4	P	Nice-1 - MEYERBEER	0102
RUE BARRALIS	0	11	I	Nice-1 - MEYERBEER	0102
RUE BARRALIS	0	8	P	Nice-1 - MEYERBEER	0102
RUE DALPOZZO	0	15	I	Nice-1 - MEYERBEER	0102
RUE DALPOZZO	0	22	P	Nice-1 - MEYERBEER	0102
RUE DE FRANCE	18	32	P	Nice-1 - MEYERBEER	0102
RUE DE FRANCE	19	43	I	Nice-1 - MEYERBEER	0102
RUE DE LA BUFFA	10	30	P	Nice-1 - MEYERBEER	0102
RUE DE LA BUFFA	17	39	I	Nice-1 - MEYERBEER	0102
RUE DU CONGRES	9	21	I	Nice-1 - MEYERBEER	0102
RUE DU CONGRES	16	22	P	Nice-1 - MEYERBEER	0102
RUE MARECHAL JOFFRE	32	32 BIS	P	Nice-1 - MEYERBEER	0102
RUE MARECHAL JOFFRE	32	44	P	Nice-1 - MEYERBEER	0102
RUE MARECHAL JOFFRE	33	45	I	Nice-1 - MEYERBEER	0102

Arrêté du 07/05/24	BUREAUX DE VOTE 2024 - ANNEXE 2-2 : NICE - PÉRIMÈTRE GÉOGRAPHIQUE DES BUREAUX DE VOTE				
LIBELLE VOIE	N°début voie exclu	N° Fin voie	Côté	Libellé CANTON/BV	N° BV
RUE MEYERBEER	0	34	P	Nice-1 - MEYERBEER	0102
RUE ROYALE	31	37	I	Nice-1 - MEYERBEER	0102
VOIE PRIVEE AU N°15 RUE MEYERBEER	0	9999	N	Nice-1 - MEYERBEER	0102
VOIE PRIVEE AU N°21 RUE MEYERBEER	0	9999	N	Nice-1 - MEYERBEER	0102
BOULEVARD GAMBETTA	0	14	P	Nice-1 - RIVOLI	0103
PROMENADE DES ANGLAIS	16	38	P	Nice-1 - RIVOLI	0103
PROMENADE DES ANGLAIS	25	43	I	Nice-1 - RIVOLI	0103
RUE COMMANDANT BERRETTA	0	1	I	Nice-1 - RIVOLI	0103
RUE COMMANDANT BERRETTA	0	6	P	Nice-1 - RIVOLI	0103
RUE DE CRONSTADT	0	9	I	Nice-1 - RIVOLI	0103
RUE DE CRONSTADT	0	8	P	Nice-1 - RIVOLI	0103
RUE DE FRANCE	32	64	P	Nice-1 - RIVOLI	0103
RUE DE FRANCE	43	89	I	Nice-1 - RIVOLI	0103
RUE DE LA BUFFA	30	56 A	P	Nice-1 - RIVOLI	0103
RUE DE LA BUFFA	39	67	I	Nice-1 - RIVOLI	0103
RUE DE RIVOLI	0	13	I	Nice-1 - RIVOLI	0103
RUE DE RIVOLI	0	6	P	Nice-1 - RIVOLI	0103
RUE MEYERBEER	0	35	I	Nice-1 - RIVOLI	0103
RUE SAINSON	0	3	I	Nice-1 - RIVOLI	0103
AVENUE JEAN MEDECIN	7	19	I	Nice-1 - LONGCHAMP	0104
BOULEVARD VICTOR HUGO	0	27	I	Nice-1 - LONGCHAMP	0104
BOULEVARD VICTOR HUGO	0	34	P	Nice-1 - LONGCHAMP	0104
IMPASSE LONGCHAMP	0	9999	N	Nice-1 - LONGCHAMP	0104
PASSAGE VICTOR HUGO	0	9999	N	Nice-1 - LONGCHAMP	0104
PLACE ALZIARY DE MALAUSSENA	0	9999	N	Nice-1 - LONGCHAMP	0104
PLACE EUGENE MO	0	1	I	Nice-1 - LONGCHAMP	0104
RUE ALPHONSE KARR	0	11	I	Nice-1 - LONGCHAMP	0104
RUE ALPHONSE KARR	0	14	P	Nice-1 - LONGCHAMP	0104
RUE ALPHONSE KARR	11	19	I	Nice-1 - LONGCHAMP	0104
RUE ALPHONSE KARR	14	24	P	Nice-1 - LONGCHAMP	0104
RUE DOCTEUR ALBERT BARETY	0	7	I	Nice-1 - LONGCHAMP	0104
RUE DOCTEUR ALBERT BARETY	0	10	P	Nice-1 - LONGCHAMP	0104
RUE DOCTEUR MICHEL ROSANOFF	0	5	I	Nice-1 - LONGCHAMP	0104
RUE DOCTEUR MICHEL ROSANOFF	0	8	P	Nice-1 - LONGCHAMP	0104
RUE EMMANUEL COSTA	0	9999	N	Nice-1 - LONGCHAMP	0104
RUE EUGENE EMMANUEL	0	2	P	Nice-1 - LONGCHAMP	0104
RUE EUGENE EMMANUEL	0	5	I	Nice-1 - LONGCHAMP	0104
RUE FRANCOIS 1ER	0	5	I	Nice-1 - LONGCHAMP	0104
RUE FRANCOIS 1ER	0	8	P	Nice-1 - LONGCHAMP	0104
RUE GRIMALDI	0	15	I	Nice-1 - LONGCHAMP	0104
RUE GRIMALDI	0	12	P	Nice-1 - LONGCHAMP	0104
RUE JOSEPH BRES	0	7	I	Nice-1 - LONGCHAMP	0104
RUE JOSEPH BRES	0	12 B	P	Nice-1 - LONGCHAMP	0104
RUE LONGCHAMP	0	11	I	Nice-1 - LONGCHAMP	0104
RUE LONGCHAMP	0	8	P	Nice-1 - LONGCHAMP	0104
RUE MACCARANI	4	16 A	P	Nice-1 - LONGCHAMP	0104
RUE MACCARANI	7	19	I	Nice-1 - LONGCHAMP	0104
RUE MARECHAL JOFFRE	0	32	P	Nice-1 - LONGCHAMP	0104
RUE MARECHAL JOFFRE	0	33	I	Nice-1 - LONGCHAMP	0104
RUE RAYNARDI	0	3	I	Nice-1 - LONGCHAMP	0104
RUE RAYNARDI	0	4	P	Nice-1 - LONGCHAMP	0104
AVENUE GEORGES CLEMENCEAU	0	17	I	Nice-1 - DEROULEDE	0105
AVENUE GEORGES CLEMENCEAU	0	18	P	Nice-1 - DEROULEDE	0105
AVENUE JEAN MEDECIN	19	53	I	Nice-1 - DEROULEDE	0105
JARDIN PAUL DEROULEDE	0	9999	N	Nice-1 - DEROULEDE	0105
RUE D'ANGLETERRE	0	9	I	Nice-1 - DEROULEDE	0105
RUE D'ANGLETERRE	0	8	P	Nice-1 - DEROULEDE	0105
RUE D'ITALIE	0	11	I	Nice-1 - DEROULEDE	0105
RUE D'ITALIE	0	4	P	Nice-1 - DEROULEDE	0105
RUE DE LA SUISSE	0	3	I	Nice-1 - DEROULEDE	0105

Arrêté du 07/05/24	BUREAUX DE VOTE 2024 - ANNEXE 2-2 : NICE - PÉRIMÈTRE GÉOGRAPHIQUE DES BUREAUX DE VOTE				
LIBELLE VOIE	N°début voie exclu	N° Fin voie	Côté	Libellé CANTON/BV	N° BV
RUE DE LA SUISSE	0	16	P	Nice-1 - DEROULEDE	0105
RUE DE RUSSIE	0	19	I	Nice-1 - DEROULEDE	0105
RUE DE RUSSIE	0	22	P	Nice-1 - DEROULEDE	0105
RUE JACQUES OFFENBACH	0	9	I	Nice-1 - DEROULEDE	0105
RUE JACQUES OFFENBACH	0	8	P	Nice-1 - DEROULEDE	0105
RUE MELCHIOR DE VOGUE	0	5	I	Nice-1 - DEROULEDE	0105
RUE MELCHIOR DE VOGUE	0	4	P	Nice-1 - DEROULEDE	0105
RUE PAUL DEROULEDE	0	43	I	Nice-1 - DEROULEDE	0105
RUE PAUL DEROULEDE	0	44	P	Nice-1 - DEROULEDE	0105
RUE VICTOR JUGE	0	5	I	Nice-1 - DEROULEDE	0105
AVENUE AUBER	0	37	I	Nice-1 - AUBER	0106
AVENUE AUBER	0	38	P	Nice-1 - AUBER	0106
AVENUE BAQUIS	0	11 A	I	Nice-1 - AUBER	0106
AVENUE BAQUIS	0	12	P	Nice-1 - AUBER	0106
AVENUE DURANTE	0	11	I	Nice-1 - AUBER	0106
AVENUE DURANTE	0	8	P	Nice-1 - AUBER	0106
AVENUE DURANTE	8	26	P	Nice-1 - AUBER	0106
AVENUE DURANTE	11	41	I	Nice-1 - AUBER	0106
AVENUE THIERS	0	23	I	Nice-1 - AUBER	0106
AVENUE THIERS	0	18	P	Nice-1 - AUBER	0106
IMPASSE COMMANDANT BOSSUT	0	9999	N	Nice-1 - AUBER	0106
RUE BEETHOVEN	0	4	P	Nice-1 - AUBER	0106
RUE DE BELGIQUE	0	23	I	Nice-1 - AUBER	0106
RUE DE BELGIQUE	0	14	P	Nice-1 - AUBER	0106
RUE REINE JEANNE	0	7	I	Nice-1 - AUBER	0106
RUE SAINT SAENS	0	9999	N	Nice-1 - AUBER	0106
RUE ANTON TCHEKHOV	0	9999	N	Nice-1 - ROSSINI	0107
RUE GOUNOD	0	17	I	Nice-1 - ROSSINI	0107
RUE GOUNOD	0	20	P	Nice-1 - ROSSINI	0107
RUE GOUNOD	17	51	I	Nice-1 - ROSSINI	0107
RUE GOUNOD	20	56	P	Nice-1 - ROSSINI	0107
RUE MOZART	0	12	P	Nice-1 - ROSSINI	0107
RUE ROSSINI	0	71	I	Nice-1 - ROSSINI	0107
RUE ROSSINI	0	56	P	Nice-1 - ROSSINI	0107
AVENUE EMILIA	0	8	P	Nice-1 - PAGANINI	0108
BOULEVARD GAMBETTA	14	38	P	Nice-1 - PAGANINI	0108
BOULEVARD VICTOR HUGO	43	75	I	Nice-1 - PAGANINI	0108
BOULEVARD VICTOR HUGO	48	150	P	Nice-1 - PAGANINI	0108
PETITE AVENUE EMILIA	0	8	P	Nice-1 - PAGANINI	0108
PETITE AVENUE EMILIA	0	7	I	Nice-1 - PAGANINI	0108
RUE DE CRONSTADT	8	24	P	Nice-1 - PAGANINI	0108
RUE DE CRONSTADT	9	23	I	Nice-1 - PAGANINI	0108
RUE DE RIVOLI	6	42	P	Nice-1 - PAGANINI	0108
RUE DE RIVOLI	13	9999	I	Nice-1 - PAGANINI	0108
RUE GUIGLIA	0	7	I	Nice-1 - PAGANINI	0108
RUE GUIGLIA	0	10	P	Nice-1 - PAGANINI	0108
RUE KOSMA	0	8	P	Nice-1 - PAGANINI	0108
RUE MARECHAL JOFFRE	44	96	P	Nice-1 - PAGANINI	0108
RUE MARECHAL JOFFRE	45	61	I	Nice-1 - PAGANINI	0108
AVENUE GEORGES CLEMENCEAU	47	61	I	Nice-1 - GUIGLIA	0109
AVENUE GEORGES CLEMENCEAU	48	62	P	Nice-1 - GUIGLIA	0109
AVENUE THIERS	23	51	I	Nice-1 - GUIGLIA	0109
BOULEVARD GAMBETTA	38	62	P	Nice-1 - GUIGLIA	0109
RUE AMIRAL DE GRASSE	0	13	I	Nice-1 - GUIGLIA	0109
RUE AMIRAL DE GRASSE	0	22	P	Nice-1 - GUIGLIA	0109
RUE GUIGLIA	7	31	I	Nice-1 - GUIGLIA	0109
RUE GUIGLIA	10	34	P	Nice-1 - GUIGLIA	0109
RUE HEROLD	12	62	P	Nice-1 - GUIGLIA	0109
RUE HEROLD	15	9999	I	Nice-1 - GUIGLIA	0109
RUE LOUISE ACKERMANN	0	24	P	Nice-1 - GUIGLIA	0109

Arrêté du 07/05/24	BUREAUX DE VOTE 2024 - ANNEXE 2-2 : NICE - PÉRIMÈTRE GÉOGRAPHIQUE DES BUREAUX DE VOTE				
LIBELLE VOIE	N°début voie exclu	N° Fin voie	Côté	Libellé CANTON/BV	N° BV
RUE LOUISE ACKERMANN	0	23	I	Nice-1 - GUIGLIA	0109
SQUARE MARC ANTOINE CHARPENTIER	0	3	I	Nice-1 - GUIGLIA	0109
SQUARE MARC ANTOINE CHARPENTIER	0	8	P	Nice-1 - GUIGLIA	0109
PASSAGE MARTIN	0	9	I	Nice-1 - BERLIOZ	0110
PASSAGE MARTIN	0	10	P	Nice-1 - BERLIOZ	0110
PASSAGE MERLANZONE	28	32	P	Nice-1 - BERLIOZ	0110
PETITE AVENUE RENE BOUTEILLY	0	9999	N	Nice-1 - BERLIOZ	0110
PLACE FRANKLIN	0	4	P	Nice-1 - BERLIOZ	0110
PLACE SAETONE	0	2	P	Nice-1 - BERLIOZ	0110
RUE BERLIOZ	0	57	I	Nice-1 - BERLIOZ	0110
RUE BERLIOZ	0	48	P	Nice-1 - BERLIOZ	0110
RUE HEROLD	0	15	I	Nice-1 - BERLIOZ	0110
RUE HEROLD	0	12	P	Nice-1 - BERLIOZ	0110
RUE VERDI	0	41	I	Nice-1 - BERLIOZ	0110
RUE VERDI	0	42	P	Nice-1 - BERLIOZ	0110
AVENUE GEORGES CLEMENCEAU	17	47	I	Nice-1 - MARECHAL JOF	0111
AVENUE GEORGES CLEMENCEAU	18	48	P	Nice-1 - MARECHAL JOF	0111
IMPASSE TALON	0	9999	N	Nice-1 - MARECHAL JOF	0111
JARDIN ALSACE LORRAINE	0	9999	N	Nice-1 - MARECHAL JOF	0111
PASSAGE MAX VEROLA	0	9999	I	Nice-1 - MARECHAL JOF	0111
PASSAGE MAX VEROLA	0	9998	P	Nice-1 - MARECHAL JOF	0111
RUE ALPHONSE KARR	19	29	I	Nice-1 - MARECHAL JOF	0111
RUE ALPHONSE KARR	24	34	P	Nice-1 - MARECHAL JOF	0111
RUE D'ALSACE LORRAINE	0	23	I	Nice-1 - MARECHAL JOF	0111
RUE D'ALSACE LORRAINE	0	22	P	Nice-1 - MARECHAL JOF	0111
RUE D'ANGLETERRE	8	30	P	Nice-1 - MARECHAL JOF	0111
RUE D'ANGLETERRE	9	41	I	Nice-1 - MARECHAL JOF	0111
RUE D'ITALIE	4	18	P	Nice-1 - MARECHAL JOF	0111
RUE D'ITALIE	11	31	I	Nice-1 - MARECHAL JOF	0111
RUE LA BELLE OTERO	0	5	I	Nice-1 - MARECHAL JOF	0111
RUE LA BELLE OTERO	0	6	P	Nice-1 - MARECHAL JOF	0111
RUE PAGANINI	0	33	I	Nice-1 - MARECHAL JOF	0111
RUE PAGANINI	0	22	P	Nice-1 - MARECHAL JOF	0111
SQUARE GUSTAVE DESPLACES	0	9999	N	Nice-1 - MARECHAL JOF	0111
AVENUE GAY	13	23 A	I	Nice-1 - FRANKLIN	0112
BOULEVARD GAMBETTA	47	81 A	I	Nice-1 - FRANKLIN	0112
BOULEVARD TZAREWITCH	0	8	P	Nice-1 - FRANKLIN	0112
IMPASSE DU PALLADIUM	0	9999	N	Nice-1 - FRANKLIN	0112
PASSAGE GOLA	0	9999	N	Nice-1 - FRANKLIN	0112
RUE CAFFARELLI	0	53	I	Nice-1 - FRANKLIN	0112
RUE CAFFARELLI	0	40	P	Nice-1 - FRANKLIN	0112
AVENUE COMBA	0	3	I	Nice-1 - CHATEAUNEUF	0113
AVENUE COMBA	3	7	I	Nice-1 - CHATEAUNEUF	0113
AVENUE DEPOILLY	0	9	I	Nice-1 - CHATEAUNEUF	0113
AVENUE DEPOILLY	0	16	P	Nice-1 - CHATEAUNEUF	0113
RUE DE CHATEAUNEUF	0	22	P	Nice-1 - CHATEAUNEUF	0113
RUE DE CHATEAUNEUF	0	21	I	Nice-1 - CHATEAUNEUF	0113
RUE FRANCOIS AUNE	0	21	I	Nice-1 - CHATEAUNEUF	0113
RUE FRANCOIS AUNE	0	26	P	Nice-1 - CHATEAUNEUF	0113
RUE FREDERIC PASSY	0	23	I	Nice-1 - CHATEAUNEUF	0113
RUE FREDERIC PASSY	0	32	P	Nice-1 - CHATEAUNEUF	0113
RUE SAUSSURE	0	2	P	Nice-1 - CHATEAUNEUF	0113
RUE SAUSSURE	0	9	I	Nice-1 - CHATEAUNEUF	0113
VOIE LIAISON CHATEAUNEUF-PASSY	0	9999	N	Nice-1 - CHATEAUNEUF	0113
PROMENADE DES ANGLAIS	43	89	I	Nice-1 - BAUMETTES	0114
PROMENADE DES ANGLAIS	48	76	P	Nice-1 - BAUMETTES	0114
RUE AUGUSTE RENOIR	0	9999	N	Nice-1 - BAUMETTES	0114
RUE DE FRANCE	96	144	P	Nice-1 - BAUMETTES	0114
RUE DE FRANCE	119	149	I	Nice-1 - BAUMETTES	0114
RUE PAUL VALERY	0	5	I	Nice-1 - BAUMETTES	0114

Arrêté du 07/05/24	BUREAUX DE VOTE 2024 - ANNEXE 2-2 : NICE - PÉRIMÈTRE GÉOGRAPHIQUE DES BUREAUX DE VOTE				
LIBELLE VOIE	N°début voie exclu	N° Fin voie	Côté	Libellé CANTON/BV	N° BV
RUE PAUL VALERY	0	6	P	Nice-1 - BAUMETTES	0114
BOULEVARD GAMBETTA	0	41	I	Nice-1 - BOTTERO	0115
CHEMIN DE SAINT PHILIPPE	0	11	I	Nice-1 - BOTTERO	0115
RUE ALEXIS MOSSA	0	17	I	Nice-1 - BOTTERO	0115
RUE ALEXIS MOSSA	0	18	P	Nice-1 - BOTTERO	0115
RUE BOTTERO	0	31	I	Nice-1 - BOTTERO	0115
RUE BOTTERO	0	36	P	Nice-1 - BOTTERO	0115
RUE HONORE SAUVAN	0	9999	N	Nice-1 - BOTTERO	0115
RUE JEAN BAPTISTE SPINETTA	0	11	I	Nice-1 - BOTTERO	0115
RUE JEAN BAPTISTE SPINETTA	0	12	P	Nice-1 - BOTTERO	0115
RUE SAINT PHILIPPE	11	41	I	Nice-1 - BOTTERO	0115
RUE SAINT PHILIPPE	12	56	P	Nice-1 - BOTTERO	0115
RUELLE DES CANEBIERS	0	7	I	Nice-1 - BOTTERO	0115
RUELLE DES CANEBIERS	0	8	P	Nice-1 - BOTTERO	0115
SQUARE COLONEL BOUVIER	0	9999	N	Nice-1 - BOTTERO	0115
SQUARE HENRI CHRISTINE	0	9999	N	Nice-1 - BOTTERO	0115
AVENUE DES FLEURS	0	29	I	Nice-1 - LES FLEURS	0116
AVENUE DES FLEURS	0	32	P	Nice-1 - LES FLEURS	0116
AVENUE DES ORANGERS	0	51	I	Nice-1 - LES FLEURS	0116
AVENUE DES ORANGERS	0	22	P	Nice-1 - LES FLEURS	0116
BOULEVARD GAMBETTA	41	47	I	Nice-1 - LES FLEURS	0116
IMPASSE CHIMERE	0	9999	N	Nice-1 - LES FLEURS	0116
PLACE FRANKLIN	0	3	I	Nice-1 - LES FLEURS	0116
PASSAGE CALDERA	0	9999	N	Nice-1 - DANTE	0117
PASSAGE DE L'AVENIR	0	9999	N	Nice-1 - DANTE	0117
PASSAGE DES VIOLETTES	0	7	I	Nice-1 - DANTE	0117
PASSAGE DES VIOLETTES	0	8	P	Nice-1 - DANTE	0117
PASSAGE MERCEDES	0	9999	N	Nice-1 - DANTE	0117
RUE ANDRE POUILLAN	0	3	I	Nice-1 - DANTE	0117
RUE ANDRE POUILLAN	0	4	P	Nice-1 - DANTE	0117
RUE ANDRIOLI	0	19	I	Nice-1 - DANTE	0117
RUE ANDRIOLI	0	88	P	Nice-1 - DANTE	0117
RUE CLAUDIA	0	5	I	Nice-1 - DANTE	0117
RUE DANTE	0	25	I	Nice-1 - DANTE	0117
RUE DANTE	0	26	P	Nice-1 - DANTE	0117
RUE JOSEPH FRICERO	0	19	I	Nice-1 - DANTE	0117
RUE JOSEPH FRICERO	0	16	P	Nice-1 - DANTE	0117
RUE SAINT PHILIPPE	0	11	I	Nice-1 - DANTE	0117
RUE SAINT PHILIPPE	0	12	P	Nice-1 - DANTE	0117
BOULEVARD FRANCOIS GROSSO	0	79	I	Nice-1 - FRANCOIS GRO	0118
BOULEVARD FRANCOIS GROSSO	0	58	P	Nice-1 - FRANCOIS GRO	0118
BOULEVARD FRANCOIS GROSSO	58	66	P	Nice-1 - FRANCOIS GRO	0118
BOULEVARD FRANCOIS GROSSO	79	87	I	Nice-1 - FRANCOIS GRO	0118
RUE DE FRANCE	64	96	P	Nice-1 - FRANCOIS GRO	0118
RUE DE FRANCE	89	119	I	Nice-1 - FRANCOIS GRO	0118
RUE DES POTIERS	0	65	I	Nice-1 - FRANCOIS GRO	0118
RUE DES POTIERS	0	64	P	Nice-1 - FRANCOIS GRO	0118
RUE DU COLONEL MUSSO	0	19	I	Nice-1 - FRANCOIS GRO	0118
RUE PERE AUGUSTE VALENSIN	0	8	P	Nice-1 - FRANCOIS GRO	0118
RUE PERE AUGUSTE VALENSIN	0	13	I	Nice-1 - FRANCOIS GRO	0118
AVENUE DES BAUMETTES	0	53	I	Nice-1 - ORANGERS	0119
AVENUE DES BAUMETTES	0	84	P	Nice-1 - ORANGERS	0119
AVENUE DU CHATEAU DE LA TOUR	0	11	I	Nice-1 - ORANGERS	0119
AVENUE DU CHATEAU DE LA TOUR	0	52	P	Nice-1 - ORANGERS	0119
AVENUE LOUIS COCHOIS	0	17	I	Nice-1 - ORANGERS	0119
AVENUE LOUIS COCHOIS	0	18	P	Nice-1 - ORANGERS	0119
AVENUE MARIE CHRISTINE	0	11	I	Nice-1 - ORANGERS	0119
AVENUE MARIE CHRISTINE	0	16	P	Nice-1 - ORANGERS	0119
PASSAGE LOUIS COCHOIS	0	5	I	Nice-1 - ORANGERS	0119
PASSAGE LOUIS COCHOIS	0	4	P	Nice-1 - ORANGERS	0119

Arrêté du 07/05/24	BUREAUX DE VOTE 2024 - ANNEXE 2-2 : NICE - PÉRIMÈTRE GÉOGRAPHIQUE DES BUREAUX DE VOTE				
LIBELLE VOIE	N°début voie exclu	N° Fin voie	Côté	Libellé CANTON/BV	N° BV
RACCOURCI DES BAUMETTES	0	9999	N	Nice-1 - ORANGERS	0119
VOIE PRIVEE AU N°14 AVE DES BAUMETTE	0	9999	N	Nice-1 - ORANGERS	0119
VOIE PRIVEE AU N°3 AVE DES BAUMETTES	0	9999	N	Nice-1 - ORANGERS	0119
AVENUE SHAKESPEARE	0	25	I	Nice-1 - SHAKESPEARE	0120
AVENUE SHAKESPEARE	0	24	P	Nice-1 - SHAKESPEARE	0120
BOULEVARD TZAREWITCH	5	47	I	Nice-1 - SHAKESPEARE	0120
RUE CLUVIER	0	9	I	Nice-1 - SHAKESPEARE	0120
RUE CLUVIER	0	18	P	Nice-1 - SHAKESPEARE	0120
RUE DE CHATEAUNEUF	21	41	I	Nice-1 - SHAKESPEARE	0120
RUE DE CHATEAUNEUF	22	44	P	Nice-1 - SHAKESPEARE	0120
RUE DU COLONEL MUSSO	0	22	P	Nice-1 - SHAKESPEARE	0120
RUE OSCAR II	0	11	I	Nice-1 - SHAKESPEARE	0120
AVENUE DU DAUPHINE	0	99	I	Nice-1 - CLUVIER	0121
AVENUE HONORE D'ESTIENNE D'ORVES	0	26	P	Nice-1 - CLUVIER	0121
AVENUE PRIMEROSE	0	9	I	Nice-1 - CLUVIER	0121
AVENUE PRIMEROSE	0	36 C	P	Nice-1 - CLUVIER	0121
AVENUE PRIMEROSE	11	45	I	Nice-1 - CLUVIER	0121
BOULEVARD FRANCOIS GROSSO	66	80	P	Nice-1 - CLUVIER	0121
BOULEVARD FRANCOIS GROSSO	87	113	I	Nice-1 - CLUVIER	0121
ESCALIER DAUPHINE-ST PIERRE DE FERIC	0	9999	N	Nice-1 - CLUVIER	0121
ESCALIER DU PARC PAYSAGER DU DAUPH	0	9999	N	Nice-1 - CLUVIER	0121
ESCALIER DU PARC PAYSAGER DU DAUPH	0	9999	N	Nice-1 - CLUVIER	0121
IMPASSE CANDIA	0	9999	N	Nice-1 - CLUVIER	0121
IMPASSE LA BRUYERE	0	9999	N	Nice-1 - CLUVIER	0121
IMPASSE LES NEREIDES	0	9999	N	Nice-1 - CLUVIER	0121
PLACE SAINT PHILIPPE	0	9999	N	Nice-1 - CLUVIER	0121
ROUTE DE SAINT PIERRE DE FERIC	70	84	P	Nice-1 - CLUVIER	0121
RUE AUREOLE	0	19	I	Nice-1 - CLUVIER	0121
RUE AUREOLE	2	14	P	Nice-1 - CLUVIER	0121
RUE BALZAC	0	11	I	Nice-1 - CLUVIER	0121
RUE BALZAC	2	6	P	Nice-1 - CLUVIER	0121
RUE DE CANDIA	0	7 A	I	Nice-1 - CLUVIER	0121
RUE DE CANDIA	0	6 A	P	Nice-1 - CLUVIER	0121
RUE DE JUSSIEU	0	9	I	Nice-1 - CLUVIER	0121
RUE DE JUSSIEU	0	24	P	Nice-1 - CLUVIER	0121
RUE DE JUSSIEU PROLONGEE	0	46	P	Nice-1 - CLUVIER	0121
RUE DE JUSSIEU PROLONGEE	1	15	I	Nice-1 - CLUVIER	0121
RUE LA BRUYERE	0	2 A	P	Nice-1 - CLUVIER	0121
RUELLE SAINTE CATHERINE	9	25	I	Nice-1 - CLUVIER	0121
AVENUE BEAU SITE	0	39	I	Nice-1 - BEAUSITE	0122
AVENUE BEAU SITE	0	36	P	Nice-1 - BEAUSITE	0122
AVENUE BEAU SOLEIL	0	47	I	Nice-1 - BEAUSITE	0122
AVENUE BEAU SOLEIL	0	14	P	Nice-1 - BEAUSITE	0122
AVENUE HONORE D'ESTIENNE D'ORVES	0	31	I	Nice-1 - BEAUSITE	0122
AVENUE HONORE D'ESTIENNE D'ORVES	26	104	P	Nice-1 - BEAUSITE	0122
AVENUE HONORE D'ESTIENNE D'ORVES P	0	104	P	Nice-1 - BEAUSITE	0122
AVENUE HONORE D'ESTIENNE D'ORVES P	69	105	I	Nice-1 - BEAUSITE	0122
AVENUE LOUIS JANION	0	9	I	Nice-1 - BEAUSITE	0122
AVENUE LOUIS JANION	0	14	P	Nice-1 - BEAUSITE	0122
AVENUE PRIMEROSE	9	11 A	I	Nice-1 - BEAUSITE	0122
AVENUE ROBERT SCHUMAN	0	7	I	Nice-1 - BEAUSITE	0122
AVENUE ROBERT SCHUMAN	0	32	P	Nice-1 - BEAUSITE	0122
CHEMIN CLOS DE BOULOGNE	0	9	I	Nice-1 - BEAUSITE	0122
CHEMIN CLOS DE BOULOGNE	0	2	P	Nice-1 - BEAUSITE	0122
CHEMIN DES COLLINETTES	0	9999	N	Nice-1 - BEAUSITE	0122
PLACE EMILE HUGUES	0	9999	N	Nice-1 - BEAUSITE	0122
PLACE MAX AMOUROUX	0	9999	N	Nice-1 - BEAUSITE	0122
ROUTE DE SAINT PIERRE DE FERIC	0	70	P	Nice-1 - BEAUSITE	0122
RUE BEAU SITE	0	11 A	N	Nice-1 - BEAUSITE	0122
AVENUE EMILE HENRIOT	0	27	I	Nice-1 - POINCARE	0123

Arrêté du 07/05/24	BUREAUX DE VOTE 2024 - ANNEXE 2-2 : NICE - PÉRIMÈTRE GÉOGRAPHIQUE DES BUREAUX DE VOTE				
LIBELLE VOIE	N°début voie exclu	N° Fin voie	Côté	Libellé CANTON/BV	N° BV
AVENUE EMILE HENRIOT	0	32	P	Nice-1 - POINCARE	0123
BOULEVARD DE LA MADELEINE	0	8	P	Nice-1 - POINCARE	0123
IMPASSE GARDON	0	9999	N	Nice-1 - POINCARE	0123
IMPASSE SAINT LAURENT	0	7	I	Nice-1 - POINCARE	0123
IMPASSE SAINT LAURENT	0	18	P	Nice-1 - POINCARE	0123
PROMENADE DES ANGLAIS	89	111	I	Nice-1 - POINCARE	0123
PROMENADE DES ANGLAIS	90	92	P	Nice-1 - POINCARE	0123
RUE DE FRANCE	144	144 BIS	P	Nice-1 - POINCARE	0123
RUE DE FRANCE	144	182	P	Nice-1 - POINCARE	0123
RUE DE FRANCE	149	193	I	Nice-1 - POINCARE	0123
RUE GARDON	0	9	I	Nice-1 - POINCARE	0123
RUE GARDON	0	10	P	Nice-1 - POINCARE	0123
RUE HENRI CORDIER	0	5	I	Nice-1 - POINCARE	0123
RUE HENRI CORDIER	0	4	P	Nice-1 - POINCARE	0123
RUE LOUIS DE COPPET	0	33	I	Nice-1 - POINCARE	0123
RUE LOUIS DE COPPET	0	36	P	Nice-1 - POINCARE	0123
RUE RAYMOND POINCARE	0	63	I	Nice-1 - POINCARE	0123
RUE RAYMOND POINCARE	0	4	P	Nice-1 - POINCARE	0123
SQUARE PIERRE ROCHER	0	9999	N	Nice-1 - POINCARE	0123
AVENUE DE BELLET	0	71	I	Nice-1 - CARLONE	0124
AVENUE DE BELLET	0	72	P	Nice-1 - CARLONE	0124
AVENUE DE FABRON	0	8	P	Nice-1 - CARLONE	0124
AVENUE DE LA CALIFORNIE	0	62	P	Nice-1 - CARLONE	0124
AVENUE DE LA CALIFORNIE	0	61	I	Nice-1 - CARLONE	0124
AVENUE DE LA CALIFORNIE	61	111	I	Nice-1 - CARLONE	0124
AVENUE DE LA CALIFORNIE	62	104	P	Nice-1 - CARLONE	0124
AVENUE DU MONT RABEAU	0	18	P	Nice-1 - CARLONE	0124
AVENUE EMILE HENRIOT	27	59	I	Nice-1 - CARLONE	0124
AVENUE EMILE HENRIOT	32	9998	P	Nice-1 - CARLONE	0124
AVENUE JOSEPH REVELLI	0	13	I	Nice-1 - CARLONE	0124
AVENUE JOSEPH REVELLI	0	10	P	Nice-1 - CARLONE	0124
IMPASSE AMARO	0	3	I	Nice-1 - CARLONE	0124
IMPASSE AMARO	0	10	P	Nice-1 - CARLONE	0124
IMPASSE DU PETIT FABRON	0	9999	N	Nice-1 - CARLONE	0124
IMPASSE MONT RABEAU	0	9999	N	Nice-1 - CARLONE	0124
PASSAGE DU PETIT FABRON	0	9999	N	Nice-1 - CARLONE	0124
PASSAGE REVELLI	0	9999	N	Nice-1 - CARLONE	0124
PETITE AVENUE DE LA CALIFORNIE	0	7	I	Nice-1 - CARLONE	0124
PETITE AVENUE DE LA CALIFORNIE	0	2	P	Nice-1 - CARLONE	0124
PROMENADE DES ANGLAIS	111	159	I	Nice-1 - CARLONE	0124
PROMENADE DES ANGLAIS	159	195	I	Nice-1 - CARLONE	0124
RUE DE LA CORDERIE	0	7	I	Nice-1 - CARLONE	0124
RUE DE LA CORDERIE	0	4	P	Nice-1 - CARLONE	0124
RUE LENVAL	0	1	I	Nice-1 - CARLONE	0124
AVENUE AIME MARTIN	0	57	I	Nice-1 - MAGNAN	0125
AVENUE AIME MARTIN	0	52	P	Nice-1 - MAGNAN	0125
AVENUE DU PETIT FABRON	0	31	I	Nice-1 - MAGNAN	0125
AVENUE DU PETIT FABRON	0	10	P	Nice-1 - MAGNAN	0125
AVENUE GLORIA	0	13	I	Nice-1 - MAGNAN	0125
AVENUE GLORIA	0	10	P	Nice-1 - MAGNAN	0125
BOULEVARD DE LA MADELEINE	8	12	P	Nice-1 - MAGNAN	0125
IMPASSE DU SQUARE MAGNAN	0	29	I	Nice-1 - MAGNAN	0125
IMPASSE DU SQUARE MAGNAN	0	10	P	Nice-1 - MAGNAN	0125
JARDIN HECTOR CENDO	0	9999	N	Nice-1 - MAGNAN	0125
JARDIN JULES MASSIERA	0	9999	N	Nice-1 - MAGNAN	0125
SQUARE GENERAL FERRIE	0	9999	N	Nice-1 - MAGNAN	0125
AVENUE ADOLPHE ISNARD-SERRAT	0	13	I	Nice-1 - CHALET DES R	0126
AVENUE ADOLPHE ISNARD-SERRAT	0	14	P	Nice-1 - CHALET DES R	0126
AVENUE ANSALDI	0	19	I	Nice-1 - CHALET DES R	0126
AVENUE ANSALDI	0	16	P	Nice-1 - CHALET DES R	0126

Arrêté du 07/05/24	BUREAUX DE VOTE 2024 - ANNEXE 2-2 : NICE - PÉRIMÈTRE GÉOGRAPHIQUE DES BUREAUX DE VOTE				
LIBELLE VOIE	N°début voie exclu	N° Fin voie	Côté	Libellé CANTON/BV	N° BV
AVENUE DU PARC ROBIONY	0	25	I	Nice-1 - CHALET DES R	0126
AVENUE DU PARC ROBIONY	0	36	P	Nice-1 - CHALET DES R	0126
AVENUE ETIENNE	0	9999	N	Nice-1 - CHALET DES R	0126
AVENUE LAURENT	0	9999	N	Nice-1 - CHALET DES R	0126
AVENUE VAILLANT	0	15	I	Nice-1 - CHALET DES R	0126
AVENUE VAILLANT	0	22	P	Nice-1 - CHALET DES R	0126
BOULEVARD DE LA MADELEINE	0	57	I	Nice-1 - CHALET DES R	0126
BOULEVARD DE LA MADELEINE	12	72	P	Nice-1 - CHALET DES R	0126
PASSAGE BONNAUD	0	9999	N	Nice-1 - CHALET DES R	0126
RUE DE LA TOUR DE MAGNAN	0	13	I	Nice-1 - CHALET DES R	0126
RUE DE LA TOUR DE MAGNAN	0	34	P	Nice-1 - CHALET DES R	0126
RUE DU CHALET DES ROSES	0	9	I	Nice-1 - CHALET DES R	0126
RUE DU CHALET DES ROSES	0	10	P	Nice-1 - CHALET DES R	0126
RUE GERMAINE IMBERT	0	9999	N	Nice-1 - CHALET DES R	0126
TRAVERSE ISNARD	0	9999	N	Nice-1 - CHALET DES R	0126
VOIE PRIVEE AU N°103 BD DE LA MADELEI	0	9999	N	Nice-1 - CHALET DES R	0126
VOIE PRIVEE AU N°37 BD DE LA MADELEIN	0	9999	N	Nice-1 - CHALET DES R	0126
VOIE PRIVEE AU N°46 BD DE LA MADELEIN	0	9999	N	Nice-1 - CHALET DES R	0126
VOIE PRIVEE AU N°47 BD DE LA MADELEIN	0	9999	N	Nice-1 - CHALET DES R	0126
VOIE PRIVEE AU N°52 BD DE LA MADELEIN	0	9999	N	Nice-1 - CHALET DES R	0126
VOIE PRIVEE AU N°65 BD DE LA MADELEIN	0	9999	N	Nice-1 - CHALET DES R	0126
VOIE PRIVEE AU N°75 BD DE LA MADELEIN	0	9999	N	Nice-1 - CHALET DES R	0126
VOIE PRIVEE AU N°83 BD DE LA MADELEIN	0	9999	N	Nice-1 - CHALET DES R	0126
AVENUE DES AGAVES	0	21	I	Nice-1 - LES AGAVES	0127
BOULEVARD DE LA MADELEINE	57	67	I	Nice-1 - LES AGAVES	0127
BOULEVARD DE LA MADELEINE	75	101	I	Nice-1 - LES AGAVES	0127
VOIE PRIVEE AU N°135 BD DE LA MADELEI	0	9999	N	Nice-1 - LES AGAVES	0127
VOIE PRIVEE AU N°74 BD DE LA MADELEIN	0	9999	N	Nice-1 - LES AGAVES	0127
VOIE PRIVEE AU N°78 BD DE LA MADELEIN	0	9999	N	Nice-1 - LES AGAVES	0127
VOIE PRIVEE AU N°82 BD DE LA MADELEIN	0	9999	N	Nice-1 - LES AGAVES	0127
AVENUE DU PARC MOSCA	0	67	I	Nice-1 - PARC MOSCA	0128
AVENUE DU PARC MOSCA	0	60	P	Nice-1 - PARC MOSCA	0128
BOULEVARD DE LA MADELEINE	67	75	I	Nice-1 - PARC MOSCA	0128
BOULEVARD DE LA MADELEINE	72	128	P	Nice-1 - PARC MOSCA	0128
BOULEVARD DE LA MADELEINE	101	109	I	Nice-1 - PARC MOSCA	0128
BOULEVARD DE LA MADELEINE	128	198	P	Nice-1 - PARC MOSCA	0128
BOULEVARD DE LA MADELEINE	198	206	P	Nice-1 - PARC MOSCA	0128
CHEMIN DE BELLEVUE (PARC MOSCA)	0	13	I	Nice-1 - PARC MOSCA	0128
CHEMIN DE BELLEVUE (PARC MOSCA)	0	16	P	Nice-1 - PARC MOSCA	0128
IMPASSE MALATRAY	0	9	I	Nice-1 - PARC MOSCA	0128
IMPASSE MALATRAY	0	10	P	Nice-1 - PARC MOSCA	0128
LE RUISSEAU BOULAY	0	9999	N	Nice-1 - PARC MOSCA	0128
VOIE PRIVEE AU N°120 BD DE LA MADELEI	0	9999	N	Nice-1 - PARC MOSCA	0128
VOIE PRIVEE AU N°140 BD DE LA MADELEI	0	9999	N	Nice-1 - PARC MOSCA	0128
VOIE PRIVEE AU N°144 BD DE LA MADELEI	0	9999	N	Nice-1 - PARC MOSCA	0128
VOIE PRIVEE AU N°160 BD DE LA MADELEI	0	9999	N	Nice-1 - PARC MOSCA	0128
VOIE PRIVEE AU N°170 BD DE LA MADELEI	0	9999	N	Nice-1 - PARC MOSCA	0128
VOIE PRIVEE AU N°192 BD DE LA MADELEI	0	9999	N	Nice-1 - PARC MOSCA	0128
VOIE PRIVEE AU N°208 BD DE LA MADELEI	0	9999	N	Nice-1 - PARC MOSCA	0128
BOULEVARD CARLONE	0	59	I	Nice-1 - CANTA GALET	0129
BOULEVARD CARLONE	0	60	P	Nice-1 - CANTA GALET	0129
BOULEVARD DE MAGNAN	0	29	I	Nice-1 - CANTA GALET	0129
BOULEVARD DE MAGNAN	0	30	P	Nice-1 - CANTA GALET	0129
BOULEVARD EDOUARD HERRIOT	57	91	I	Nice-1 - CANTA GALET	0129
ROUTE DE BELLET	0	114	P	Nice-1 - CANTA GALET	0129
RUE FONTANA	0	3	I	Nice-1 - CANTA GALET	0129
RUE FONTANA	0	4	P	Nice-1 - CANTA GALET	0129
RUE SAINT ANTOINE	0	9999	N	Nice-1 - CANTA GALET	0129
RUE SAINT HONORE	0	23	I	Nice-1 - CANTA GALET	0129
RUE SAINT HONORE	0	36	P	Nice-1 - CANTA GALET	0129

Arrêté du 07/05/24	BUREAUX DE VOTE 2024 - ANNEXE 2-2 : NICE - PÉRIMÈTRE GÉOGRAPHIQUE DES BUREAUX DE VOTE				
LIBELLE VOIE	N°début voie exclu	N° Fin voie	Côté	Libellé CANTON/BV	N° BV
VOIE DESSERTE DE L'ABBAYE DE ROSELA	0	9999	N	Nice-1 - CANTA GALET	0129
AVENUE DE LA BORNALA	1	67 B	I	Nice-1 - BORNALA	0130
CHEMIN DES COLETTES	0	1	I	Nice-1 - BORNALA	0130
CHEMIN DES COLETTES	0	9026	P	Nice-1 - BORNALA	0130
CHEMIN DU VALLON MONARI	0	9999	N	Nice-1 - BORNALA	0130
JARDIN DE LA BORNALA	0	9999	N	Nice-1 - BORNALA	0130
ROUTE DE BELLET	114	156	P	Nice-1 - BORNALA	0130
ROUTE DE BELLET	131	155	I	Nice-1 - BORNALA	0130
ROUTE DE CANTA GALET	0	21	I	Nice-1 - BORNALA	0130
ROUTE DE CANTA GALET	0	50	P	Nice-1 - BORNALA	0130
ROUTE DE SAINT ANTOINE	0	21	I	Nice-1 - BORNALA	0130
ROUTE DE SAINT ANTOINE	0	44	P	Nice-1 - BORNALA	0130
ROUTE DE SAINT ANTOINE	86	112	P	Nice-1 - BORNALA	0130
SENTIER MULETIER DE LA COULETTA	0	9999	N	Nice-1 - BORNALA	0130
SQUARE LOUIS MACCAGNO	0	9999	N	Nice-1 - BORNALA	0130
VIEUX CHEMIN DE SAINT ANTOINE RACC N	0	9999	N	Nice-1 - BORNALA	0130
VIEUX CHEMIN DE SAINT ANTOINE RACC N	0	9999	N	Nice-1 - BORNALA	0130
VIEUX CHEMIN DE SAINT ANTOINE RACC N	0	9999	N	Nice-1 - BORNALA	0130
AVENUE DE LA BORNALA	0	86	P	Nice-1 - ROSA BONHEUR	0131
AVENUE ROSA BONHEUR	0	21	I	Nice-1 - ROSA BONHEUR	0131
AVENUE ROSA BONHEUR	0	24	P	Nice-1 - ROSA BONHEUR	0131
AVENUE SEVERINA	0	9999	N	Nice-1 - ROSA BONHEUR	0131
ROUTE DE BELLET	0	131	I	Nice-1 - ROSA BONHEUR	0131
VIEUX CHEMIN DE BELLET	37	39	N	Nice-1 - ROSA BONHEUR	0131
AVENUE DE LA CALIFORNIE	111	265	I	Nice-2 - CARRAS	0201
AVENUE DE LA CALIFORNIE	176	256	P	Nice-2 - CARRAS	0201
AVENUE DU ROND POINT (VAL MARIE)	0	16	P	Nice-2 - CARRAS	0201
AVENUE DU ROND POINT (VAL MARIE)	0	7	I	Nice-2 - CARRAS	0201
AVENUE LELIWA	0	30	P	Nice-2 - CARRAS	0201
AVENUE LELIWA	0	29	I	Nice-2 - CARRAS	0201
AVENUE LELIWA (ANTENNE Nø1)	0	9999	N	Nice-2 - CARRAS	0201
AVENUE LELIWA (ANTENNE Nø2)	0	9999	N	Nice-2 - CARRAS	0201
AVENUE VAL MARIE	0	31	I	Nice-2 - CARRAS	0201
AVENUE VAL MARIE	0	34	P	Nice-2 - CARRAS	0201
CHEMIN DU VALLON BARLA	0	37 A	I	Nice-2 - CARRAS	0201
CHEMIN DU VALLON BARLA	0	38	P	Nice-2 - CARRAS	0201
IMPASSE LUCIEN GASTAUD (CARRAS)	0	9999	N	Nice-2 - CARRAS	0201
PETITE AVENUE DES CHENES (GATTAMUA)	0	9	I	Nice-2 - CARRAS	0201
PETITE AVENUE DES CHENES (GATTAMUA)	0	10	P	Nice-2 - CARRAS	0201
PROMENADE DES ANGLAIS	160	196	P	Nice-2 - CARRAS	0201
PROMENADE DES ANGLAIS	195	349	I	Nice-2 - CARRAS	0201
PROMENADE DES ANGLAIS	196	218	P	Nice-2 - CARRAS	0201
RUE AUBRY LECOMTE	0	9999	N	Nice-2 - CARRAS	0201
RUE DES GENDARMES D'OUVEA	0	9999	N	Nice-2 - CARRAS	0201
RUE DOCTEUR LEVESI	0	9999	N	Nice-2 - CARRAS	0201
RUE GASPARD FARAUT	0	9999	N	Nice-2 - CARRAS	0201
RUE JOSEPH BONIFFACY	0	9999	N	Nice-2 - CARRAS	0201
SQUARE MICHAUD DE BEAURETOUR	0	9999	N	Nice-2 - CARRAS	0201
SQUARE ROGER SIMON	0	9999	N	Nice-2 - CARRAS	0201
VOIE DU LOTISSEMENT VICTORIA PARC (VAL MARIE)	0	9999	N	Nice-2 - CARRAS	0201
ALLEE DES LIONS	0	9999	N	Nice-2 - LENVAL	0202
AVENUE DE FABRON	0	5	I	Nice-2 - LENVAL	0202
AVENUE DE FABRON	5	27	I	Nice-2 - LENVAL	0202
AVENUE DE FABRON	8	14	P	Nice-2 - LENVAL	0202
AVENUE DE LA CALIFORNIE	104	176	P	Nice-2 - LENVAL	0202
AVENUE DE LA CALIFORNIE	278	290	P	Nice-2 - LENVAL	0202
AVENUE DE LA VALLIERE (FABRON)	0	13	I	Nice-2 - LENVAL	0202
AVENUE DE LA VALLIERE (FABRON)	0	14	P	Nice-2 - LENVAL	0202
AVENUE DU MONT RABEAU	0	45	I	Nice-2 - LENVAL	0202
AVENUE DU MONT RABEAU	18	52	P	Nice-2 - LENVAL	0202

Arrêté du 07/05/24	BUREAUX DE VOTE 2024 - ANNEXE 2-2 : NICE - PÉRIMÈTRE GÉOGRAPHIQUE DES BUREAUX DE VOTE				
LIBELLE VOIE	N°début voie exclu	N° Fin voie	Côté	Libellé CANTON/BV	N° BV
AVENUE WARDEN	0	9999	N	Nice-2 - LENVAL	0202
AVENUE CAPITAINE FISCHER	0	15 A	I	Nice-2 - SAINTE HELENE	0203
AVENUE CAPITAINE FISCHER	0	10 A	P	Nice-2 - SAINTE HELENE	0203
AVENUE COMMANDANT GALLIACHE	0	28	P	Nice-2 - SAINTE HELENE	0203
AVENUE COMMANDANT GALLIACHE	0	29	I	Nice-2 - SAINTE HELENE	0203
AVENUE DE CARRAS	0	15	I	Nice-2 - SAINTE HELENE	0203
AVENUE DE CARRAS	0	12	P	Nice-2 - SAINTE HELENE	0203
AVENUE DE LA CALIFORNIE	256	278	P	Nice-2 - SAINTE HELENE	0203
AVENUE DE LA PASTORELLE	0	17	I	Nice-2 - SAINTE HELENE	0203
AVENUE DE LA PASTORELLE	0	20	P	Nice-2 - SAINTE HELENE	0203
AVENUE DES BOSQUETS	0	33	I	Nice-2 - SAINTE HELENE	0203
AVENUE DES BOSQUETS	0	48	P	Nice-2 - SAINTE HELENE	0203
AVENUE GATTAMUA	0	15	I	Nice-2 - SAINTE HELENE	0203
AVENUE GATTAMUA	0	26	P	Nice-2 - SAINTE HELENE	0203
AVENUE LIEUTENANT CHAIX	0	5	I	Nice-2 - SAINTE HELENE	0203
AVENUE LIEUTENANT CHAIX	0	6	P	Nice-2 - SAINTE HELENE	0203
AVENUE LIEUTENANT ECOCHARD	0	9	I	Nice-2 - SAINTE HELENE	0203
AVENUE LIEUTENANT ECOCHARD	0	14	P	Nice-2 - SAINTE HELENE	0203
AVENUE LIEUTENANT HENRI DE ROYOU	0	5	I	Nice-2 - SAINTE HELENE	0203
AVENUE LIEUTENANT HENRI DE ROYOU	0	8	P	Nice-2 - SAINTE HELENE	0203
AVENUE RAYMOND FERAUD	0	73	I	Nice-2 - SAINTE HELENE	0203
AVENUE RAYMOND FERAUD	4	66	P	Nice-2 - SAINTE HELENE	0203
AVENUE RAYMOND FERAUD (ANTENNE 1)	0	9999	N	Nice-2 - SAINTE HELENE	0203
AVENUE RAYMOND FERAUD (ANTENNE 2)	0	9999	N	Nice-2 - SAINTE HELENE	0203
IMPASSE DURANTE (CARRAS)	0	9999	N	Nice-2 - SAINTE HELENE	0203
RUE GUSTAV ADOLF MOSSA	0	9999	N	Nice-2 - SAINTE HELENE	0203
RUE ROBERT LATOUCHE	12	28	P	Nice-2 - SAINTE HELENE	0203
RUE ROBERT LATOUCHE	13	29	I	Nice-2 - SAINTE HELENE	0203
SQUARE FELIX ZIEM	0	9999	N	Nice-2 - SAINTE HELENE	0203
TRAVERSE DES BOSQUETS	0	9999	N	Nice-2 - SAINTE HELENE	0203
VALLON PASTORELLE	0	9999	N	Nice-2 - SAINTE HELENE	0203
ALLEE HONORE BELLON	0	9	I	Nice-2 - FERBER	0204
ALLEE HONORE BELLON	0	22 A	P	Nice-2 - FERBER	0204
AVENUE DE LA LANterne	0	11	I	Nice-2 - FERBER	0204
AVENUE DE LA LANterne	0	12	P	Nice-2 - FERBER	0204
AVENUE DOCTEUR EMILE ROUX	0	15	I	Nice-2 - FERBER	0204
AVENUE DOCTEUR EMILE ROUX	0	22	P	Nice-2 - FERBER	0204
AVENUE DU PARC FERBER	0	29	I	Nice-2 - FERBER	0204
AVENUE DU PARC FERBER	0	22	P	Nice-2 - FERBER	0204
AVENUE FREMONT	0	25	I	Nice-2 - FERBER	0204
AVENUE FREMONT	0	28	P	Nice-2 - FERBER	0204
AVENUE ROSE FRANCE	0	9999	N	Nice-2 - FERBER	0204
AVENUE SAINT AUGUSTIN	0	45	I	Nice-2 - FERBER	0204
AVENUE SAINT AUGUSTIN	0	40	P	Nice-2 - FERBER	0204
CHEMIN DU LAMPARO	0	13	I	Nice-2 - FERBER	0204
CHEMIN DU LAMPARO	0	12	P	Nice-2 - FERBER	0204
AVENUE COSTA BELLA	0	5	I	Nice-2 - COSTA BELLA	0205
AVENUE COSTA BELLA	0	10	P	Nice-2 - COSTA BELLA	0205
AVENUE DE LA LANterne	11	75	I	Nice-2 - COSTA BELLA	0205
AVENUE DE LA LANterne	12	82	P	Nice-2 - COSTA BELLA	0205
AVENUE SAUVAN	0	9999	N	Nice-2 - COSTA BELLA	0205
RACCOURCI AVE DE LA LANterne	0	9999	N	Nice-2 - COSTA BELLA	0205
VOIE DU LOTISSEMENT SOL ET MAR	0	9999	N	Nice-2 - COSTA BELLA	0205
AVENUE DES MAGNOLIAS	0	35	I	Nice-2 - MAGNOLIAS	0206
AVENUE DES MAGNOLIAS	0	22	P	Nice-2 - MAGNOLIAS	0206
AVENUE DES MANDARINIERS	0	9999	N	Nice-2 - MAGNOLIAS	0206
AVENUE DOCTEUR MARIA RIVOIRE VIGON	0	9999	N	Nice-2 - MAGNOLIAS	0206
AVENUE DU PRINTEMPS (STE MARGUERITE)	0	7	I	Nice-2 - MAGNOLIAS	0206
AVENUE DU PRINTEMPS (STE MARGUERITE)	0	10	P	Nice-2 - MAGNOLIAS	0206
AVENUE SAINTE MARGUERITE	0	36	P	Nice-2 - MAGNOLIAS	0206

Arrêté du 07/05/24	BUREAUX DE VOTE 2024 - ANNEXE 2-2 : NICE - PÉRIMÈTRE GÉOGRAPHIQUE DES BUREAUX DE VOTE				
LIBELLE VOIE	N°début voie exclu	N° Fin voie	Côté	Libellé CANTON/BV	N° BV
AVENUE SAINTE MARGUERITE	0	63	I	Nice-2 - MAGNOLIAS	0206
VOIE DES RESIDENCES DU PARC FLORENT	0	9999	N	Nice-2 - MAGNOLIAS	0206
VOIE LIAISON MANDARINIERS-LA LANTERN	0	9999	N	Nice-2 - MAGNOLIAS	0206
ANCIEN CHEMIN DE LA LANTERNE	28	70	P	Nice-2 - LA LANTERNE	0207
ANCIEN CHEMIN DE LA LANTERNE	29	47	I	Nice-2 - LA LANTERNE	0207
AVENUE DE LA LANTERNE	75	139	I	Nice-2 - LA LANTERNE	0207
AVENUE DE LA LANTERNE	82	148	P	Nice-2 - LA LANTERNE	0207
CHEMIN DU VALLON DE LA LANTERNE	0	9999	N	Nice-2 - LA LANTERNE	0207
AVENUE JOSEPH GIORDAN	0	49	I	Nice-2 - JOSEPH GIORD	0208
AVENUE JOSEPH GIORDAN	0	50	P	Nice-2 - JOSEPH GIORD	0208
AVENUE JOSEPH GIORDAN PROLONGEE	12	50	P	Nice-2 - JOSEPH GIORD	0208
AVENUE JOSEPH GIORDAN PROLONGEE	17	49	I	Nice-2 - JOSEPH GIORD	0208
CHEMIN DU RESERVOIR DE LA PASTORELL	0	9999	N	Nice-2 - JOSEPH GIORD	0208
VOIE LIAISON MONTREAL-LANTERNE	0	9999	I	Nice-2 - JOSEPH GIORD	0208
VOIE LIAISON MONTREAL-LANTERNE	0	9998	P	Nice-2 - JOSEPH GIORD	0208
AVENUE DE LA FLORIDE	0	27	I	Nice-2 - RAOUL DUFY	0209
AVENUE DE LA FLORIDE	0	18	P	Nice-2 - RAOUL DUFY	0209
AVENUE RAOUL DUFY	0	103	I	Nice-2 - RAOUL DUFY	0209
AVENUE RAOUL DUFY	0	102	P	Nice-2 - RAOUL DUFY	0209
AVENUE SAINTE MARGUERITE	36	78	P	Nice-2 - LES CYPRES	0210
CHEMIN DE LA BATTERIE RUSSE	0	9999	N	Nice-2 - LES CYPRES	0210
CHEMIN DES CIMETIERES ANGLAIS ET RUS	0	9999	N	Nice-2 - LES CYPRES	0210
CORNICHE FLEURIE	0	34	P	Nice-2 - LES CYPRES	0210
CORNICHE FLEURIE	0	39	I	Nice-2 - LES CYPRES	0210
BOULEVARD DE MONTREAL	0	9999	I	Nice-2 - MONTREAL	0211
BOULEVARD DE MONTREAL	0	9998	P	Nice-2 - MONTREAL	0211
BOULEVARD NAPOLEON III	49	93	I	Nice-2 - NAPOLEON III	0212
BOULEVARD NAPOLEON III	50	110	P	Nice-2 - NAPOLEON III	0212
BOULEVARD NAPOLEON III	93	153	I	Nice-2 - NAPOLEON III	0212
BOULEVARD NAPOLEON III	110	168	P	Nice-2 - NAPOLEON III	0212
ANCIEN CHEMIN DE LA LANTERNE	70	110	P	Nice-2 - LANTERNE SUP	0213
AVENUE DE LA LANTERNE	139	231	I	Nice-2 - LANTERNE SUP	0213
AVENUE DE LA LANTERNE	148	232	P	Nice-2 - LANTERNE SUP	0213
AVENUE DE FABRON	221	347	I	Nice-2 - LES FREESIAS	0214
AVENUE DE LA LANTERNE	231	251	I	Nice-2 - LES FREESIAS	0214
AVENUE DE LA LANTERNE	234	278	P	Nice-2 - LES FREESIAS	0214
AVENUE DES FREESIAS	0	9999	N	Nice-2 - LES FREESIAS	0214
CHEMIN CASTEL GILBERT	0	9999	N	Nice-2 - LES FREESIAS	0214
CHEMIN DU VIEUX FAUNE	0	9999	N	Nice-2 - LES FREESIAS	0214
VOIE PRIVEE AU Nø300 RTE DE FABRON	0	9999	N	Nice-2 - LES FREESIAS	0214
ALLEE GABY MORLAY	0	77	I	Nice-2 - ANTHEMIS	0215
ALLEE GABY MORLAY	0	10	P	Nice-2 - ANTHEMIS	0215
AVENUE DE FABRON	174	300	P	Nice-2 - ANTHEMIS	0215
AVENUE DES ANTHEMIS	0	27	I	Nice-2 - ANTHEMIS	0215
AVENUE DES ANTHEMIS	0	22	P	Nice-2 - ANTHEMIS	0215
CHEMIN CAL DE SPAGNOL SOUBRAN	0	108	P	Nice-2 - ANTHEMIS	0215
VOIE PRIVEE AU Nø74 CAL DE SPAGNOL S	0	9999	N	Nice-2 - ANTHEMIS	0215
CHEMIN DE LA CROIX DU SENATEUR	0	9999	N	Nice-2 - SAINT ANTOINE	0216
CHEMIN DE LA GINESTIERE	269	355	I	Nice-2 - SAINT ANTOINE	0216
CHEMIN JEAN MONGE	0	9999	N	Nice-2 - SAINT ANTOINE	0216
QUARTIER DE L'ARCHET	0	9999	N	Nice-2 - SAINT ANTOINE	0216
ROUTE DE SAINT ANTOINE	21	125	I	Nice-2 - SAINT ANTOINE	0216
ROUTE DE SAINT ANTOINE	44	86	P	Nice-2 - SAINT ANTOINE	0216
ROUTE DE SAINT ANTOINE	112	118	P	Nice-2 - SAINT ANTOINE	0216
ROUTE DE SAINT ANTOINE	118	376	P	Nice-2 - SAINT ANTOINE	0216
ROUTE DE SAINT ANTOINE	125	289	I	Nice-2 - SAINT ANTOINE	0216
RUE JEAN BAPTISTE BARILI	0	9999	N	Nice-2 - SAINT ANTOINE	0216
RUE RENE VIETTO	0	9999	N	Nice-2 - SAINT ANTOINE	0216
VIEUX CHEMIN DE FABRON (RACC Nø6)	0	9999	N	Nice-2 - SAINT ANTOINE	0216
VIEUX CHEMIN DE FABRON (RACC Nø7)	0	9999	N	Nice-2 - SAINT ANTOINE	0216

Arrêté du 07/05/24	BUREAUX DE VOTE 2024 - ANNEXE 2-2 : NICE - PÉRIMÈTRE GÉOGRAPHIQUE DES BUREAUX DE VOTE				
LIBELLE VOIE	N°début voie exclu	N° Fin voie	Côté	Libellé CANTON/BV	N° BV
VIEUX CHEMIN DE SAINT ANTOINE RACC N	0	9999	N	Nice-2 - SAINT ANTOINE	0216
VIEUX CHEMIN DE SAINT ANTOINE RACC N	0	9999	N	Nice-2 - SAINT ANTOINE	0216
VOIE DU LOTISSEMENT PASSERON	0	9999	N	Nice-2 - SAINT ANTOINE	0216
VOIE LOTISSEMENT GINESTIERE (RTE ST A	0	9999	N	Nice-2 - SAINT ANTOINE	0216
VOIE PRIVEE AU Nø221 RTE DE ST ANTOIN	0	9999	N	Nice-2 - SAINT ANTOINE	0216
AVENUE DE FABRON	347	347 BIS	I	Nice-2 - GINESTIERE	0217
AVENUE DE FABRON	347	387	I	Nice-2 - GINESTIERE	0217
AVENUE DE FABRON	350	390	P	Nice-2 - GINESTIERE	0217
CHEMIN DE LA GINESTIERE	210	356	P	Nice-2 - GINESTIERE	0217
QUARTIER SAINT ANTOINE DE LA GINESTI	0	9999	N	Nice-2 - GINESTIERE	0217
RACCOURCI CROIX DE BERRA	0	9999	N	Nice-2 - GINESTIERE	0217
RACCOURCI CROIX DE BERRA (CC 202)	0	9999	N	Nice-2 - GINESTIERE	0217
VOIE DU LOTISSEMENT L'ORANGERIE (FAB	0	9999	N	Nice-2 - GINESTIERE	0217
VOIE DU LOTISSEMENT MONICA (RTE FABR	0	9999	N	Nice-2 - GINESTIERE	0217
AVENUE JOSEPH DURANDY	0	341	I	Nice-2 - DURANDY	0218
AVENUE JOSEPH DURANDY	0	132	P	Nice-2 - DURANDY	0218
CAMIN LOUIS BELLONE	0	9999	N	Nice-2 - DURANDY	0218
CHEMIN DE CANTA CIGALA	0	9999	N	Nice-2 - DURANDY	0218
CHEMIN DU MASCON	0	9999	I	Nice-2 - DURANDY	0218
CHEMIN DU MASCON	0	9998	P	Nice-2 - DURANDY	0218
PLACE DOMINIQUE FIGHIERA	0	9999	N	Nice-2 - DURANDY	0218
ROUTE DE CANTA GALET	115	9999	I	Nice-2 - DURANDY	0218
ROUTE DE CANTA GALET	120	9998	P	Nice-2 - DURANDY	0218
VOIE PRIVEE AU Nø78 AVE JOSEPH DURAN	0	9999	N	Nice-2 - DURANDY	0218
ANCIEN CHEMIN DE CAUCADE (CR 830)	0	9999	N	Nice-2 - BATTERIE RUSSE	0219
ANCIEN CHEMIN DE CAUCADE (CR 831)	0	9999	N	Nice-2 - BATTERIE RUSSE	0219
CHEMIN DE TIRAGALLO	0	9999	N	Nice-2 - BATTERIE RUSSE	0219
CORNICHE FLEURIE	39	61	I	Nice-2 - BATTERIE RUSSE	0219
VOIE DU DOMAINE DE L'ASSOUSTA	0	9999	N	Nice-2 - BATTERIE RUSSE	0219
CAMIN DE L'ARIETA	0	41	I	Nice-2 - ARIETA	0220
CORNICHE FLEURIE	88	96	P	Nice-2 - ARIETA	0220
CORNICHE FLEURIE	98	110	P	Nice-2 - ARIETA	0220
CORNICHE FLEURIE	170	9998	P	Nice-2 - ARIETA	0220
ALLEE DE LA TOUR DES GARDES	0	9999	N	Nice-2 - LES JASMIN	0221
ANCIEN CHEMIN DE STE MARGUERITE (RA	0	9999	N	Nice-2 - LES JASMIN	0221
AVENUE LOUIS CAPPATTI	0	9998	P	Nice-2 - LES JASMIN	0221
AVENUE SAINTE MARGUERITE	63	129	I	Nice-2 - LES JASMIN	0221
AVENUE SAINTE MARGUERITE	78	78 BIS	P	Nice-2 - LES JASMIN	0221
AVENUE SAINTE MARGUERITE	78	164	P	Nice-2 - LES JASMIN	0221
AVENUE SAINTE MARGUERITE	164	180	P	Nice-2 - LES JASMIN	0221
CHEMIN DES AVELINES	0	9999	N	Nice-2 - LES JASMIN	0221
PLACE DE CAUCADE	0	9999	N	Nice-2 - LES JASMIN	0221
PLACE DE CAUCADE - ENTREE PRINCIPALE	0	9999	N	Nice-2 - LES JASMIN	0221
RUE ALPHONSE 1ER	0	10	P	Nice-2 - LES JASMIN	0221
VOIE DE LA CITE SAINTE MARGUERITE	0	9999	N	Nice-2 - LES JASMIN	0221
VOIE PRIVEE AU Nø164 AVE STE MARGUER	0	9999	N	Nice-2 - LES JASMIN	0221
VOIE PRIVEE AU Nø192 AVE STE MARGUER	0	9999	N	Nice-2 - LES JASMIN	0221
VOIE PRIVEE AU Nø84 AVE STE MARGUERI	0	9999	N	Nice-2 - LES JASMIN	0221
ALLEE HENRI FARMAN	0	8	P	Nice-2 - EUCALYPTUS	0222
AVENUE DES EUCALYPTUS	0	7	I	Nice-2 - EUCALYPTUS	0222
AVENUE DES EUCALYPTUS	0	20	P	Nice-2 - EUCALYPTUS	0222
AVENUE HENRI MATISSE	0	35	I	Nice-2 - EUCALYPTUS	0222
AVENUE HENRI MATISSE	0	28	P	Nice-2 - EUCALYPTUS	0222
AVENUE HENRI MATISSE	35	49	I	Nice-2 - EUCALYPTUS	0222
BOULEVARD DU SOUVENIR FRANCAIS	0	9999	N	Nice-2 - EUCALYPTUS	0222
BOULEVARD NAPOLEON III	153	199	I	Nice-2 - EUCALYPTUS	0222
BOULEVARD NAPOLEON III	168	212	P	Nice-2 - EUCALYPTUS	0222
JARDIN SAINT JULIEN DU VERDON	0	9999	N	Nice-2 - EUCALYPTUS	0222
PARC AUTOS DE CAUCADE	0	9999	N	Nice-2 - EUCALYPTUS	0222
RUE JEAN MERMOZ	0	11	I	Nice-2 - EUCALYPTUS	0222

Arrêté du 07/05/24	BUREAUX DE VOTE 2024 - ANNEXE 2-2 : NICE - PÉRIMÈTRE GÉOGRAPHIQUE DES BUREAUX DE VOTE				
LIBELLE VOIE	N°début voie exclu	N° Fin voie	Côté	Libellé CANTON/BV	N° BV
RUE JEAN MERMOZ	0	12	P	Nice-2 - EUCALYPTUS	0222
RUE LOUIS BLERIOT	0	11	I	Nice-2 - EUCALYPTUS	0222
RUE LOUIS BLERIOT	0	12	P	Nice-2 - EUCALYPTUS	0222
RUE MARECHAL BUGEAUD	0	9999	N	Nice-2 - EUCALYPTUS	0222
VOIE DE LA CITE LYAUTTEY FRANCHET D'E	0	9999	N	Nice-2 - EUCALYPTUS	0222
RUE AUGUSTE PEGURIER	19	75	I	Nice-2 - NICE FLORE	0223
RUE AUGUSTE PEGURIER	30	92	P	Nice-2 - NICE FLORE	0223
RUE DOMINIQUE PAEZ	0	9	I	Nice-2 - NICE FLORE	0223
RUE DOMINIQUE PAEZ	0	12 A	P	Nice-2 - NICE FLORE	0223
RUE JEAN VIGO	0	5	I	Nice-2 - NICE FLORE	0223
RUE JEAN VIGO	0	16	P	Nice-2 - NICE FLORE	0223
AVENUE SAINT AUGUSTIN	40	58	P	Nice-2 - BELLEUDY	0224
AVENUE SAINT AUGUSTIN	45	181	I	Nice-2 - BELLEUDY	0224
PONT DE LA TOUR	0	9999	N	Nice-2 - BELLEUDY	0224
RUE JULES BELLEUDY	0	4	P	Nice-2 - BELLEUDY	0224
RUE MAURICE MIGNON	0	5	I	Nice-2 - BELLEUDY	0224
RUE MAURICE MIGNON	0	12	P	Nice-2 - BELLEUDY	0224
AVENUE DES PERGOLAS	0	11	I	Nice-2 - ARENAS	0225
AVENUE DES PERGOLAS	0	12	P	Nice-2 - ARENAS	0225
AVENUE DES PINS (FERBER)	0	24	P	Nice-2 - ARENAS	0225
AVENUE DES PINS (FERBER)	0	25	I	Nice-2 - ARENAS	0225
AVENUE MARIE BASHKIRTSEFF	0	31	I	Nice-2 - ARENAS	0225
AVENUE MARIE BASHKIRTSEFF	0	26	P	Nice-2 - ARENAS	0225
BOULEVARD RENE CASSIN	0	94	P	Nice-2 - ARENAS	0225
BOULEVARD RENE CASSIN	63	91	I	Nice-2 - ARENAS	0225
IMPASSE NEPTUNE	0	35	I	Nice-2 - ARENAS	0225
IMPASSE NEPTUNE	0	10	P	Nice-2 - ARENAS	0225
PASSAGE PIERRE GRANIER	0	11	I	Nice-2 - ARENAS	0225
PASSAGE PIERRE GRANIER	0	10	P	Nice-2 - ARENAS	0225
PLACE DE L'EGLISE NOTRE DAME DE LOU	0	9999	N	Nice-2 - ARENAS	0225
RUE AUGUSTE PEGURIER	0	19	I	Nice-2 - ARENAS	0225
RUE AUGUSTE PEGURIER	0	30	P	Nice-2 - ARENAS	0225
RUE DU CAPITAINE FERBER	27	41	I	Nice-2 - ARENAS	0225
RUE DUNOYER DE SEGONZAC	0	11	I	Nice-2 - ARENAS	0225
RUE DUNOYER DE SEGONZAC	0	18	P	Nice-2 - ARENAS	0225
RUE LEON BERTRAND	0	15	I	Nice-2 - ARENAS	0225
RUE LEON BERTRAND	0	14	P	Nice-2 - ARENAS	0225
VOIE LIAISON BASHKIRTSEFF-PINS	0	9999	N	Nice-2 - ARENAS	0225
VOIE RESIDENCE DU PARC DE LA CALIFOR	0	9999	N	Nice-2 - ARENAS	0225
AVENUE VALERY GISCARD D'ESTAING (e	0	10	P	Nice-2 - VITTONNE	0226
AIRE DE LA GARE DE SAINT AUGUSTIN	0	9999	N	Nice-2 - VITTONNE	0226
ALLEE DES OLIVIERS (SAIDA)	0	9999	N	Nice-2 - VITTONNE	0226
AVENUE EDOUARD GRINDA	0	50	P	Nice-2 - VITTONNE	0226
AVENUE EDOUARD GRINDA	13	43	I	Nice-2 - VITTONNE	0226
AVENUE YVONNE VITTONNE	0	36	P	Nice-2 - VITTONNE	0226
RUE SAIDA	0	45	I	Nice-2 - VITTONNE	0226
RUE SAIDA	0	46	P	Nice-2 - VITTONNE	0226
RUE SAIDA (PRIVEE)	0	9999	N	Nice-2 - VITTONNE	0226
AVENUE APPRAXINE (FABRON)	0	9999	N	Nice-2 - FABRON	0227
AVENUE DE FABRON	14	174	P	Nice-2 - FABRON	0227
AVENUE DE FABRON	27	183	I	Nice-2 - FABRON	0227
BOULEVARD NAPOLEON III	42	44	P	Nice-2 - FABRON	0227
RUE ISADORA DUNCAN	0	9999	N	Nice-2 - FABRON	0227
VIEUX CHEMIN DE FABRON (RACC Nø2)	0	9999	N	Nice-2 - FABRON	0227
VIEUX CHEMIN DE FABRON (RACC Nø3)	0	9999	N	Nice-2 - FABRON	0227
VIEUX CHEMIN DE FABRON (RACC Nø4)	0	9999	N	Nice-2 - FABRON	0227
VIEUX CHEMIN DE FABRON (RACC Nø5)	0	9999	N	Nice-2 - FABRON	0227
CHEMIN DE LA MADONNETTE TERRON	51	9999	I	Nice-2 - TERRON MADO	0228
CHEMIN DE LA MADONNETTE TERRON	70	9998	P	Nice-2 - TERRON MADO	0228
CHEMIN DE TERRON	0	9999	I	Nice-2 - TERRON MADO	0228

Arrêté du 07/05/24	BUREAUX DE VOTE 2024 - ANNEXE 2-2 : NICE - PÉRIMÈTRE GÉOGRAPHIQUE DES BUREAUX DE VOTE				
LIBELLE VOIE	N°début voie exclu	N° Fin voie	Côté	Libellé CANTON/BV	N° BV
CHEMIN DE TERRON	0	9998	P	Nice-2 - TERRON MADO	0228
CHEMIN DU VALLON DE TERRON	0	9999	N	Nice-2 - TERRON MADO	0228
PETITE AVENUE FABRE	0	9999	N	Nice-2 - TERRON MADO	0228
SENTIER DE LA MONTAGNE	0	9999	N	Nice-2 - TERRON MADO	0228
VIEUX CHEMIN DE TERRON	0	9999	N	Nice-2 - TERRON MADO	0228
VOIE PRIVEE AU N°196 CH DE TERRON	0	9999	N	Nice-2 - TERRON MADO	0228
VOIE PRIVEE AU N°224 CH DE TERRON	0	9999	N	Nice-2 - TERRON MADO	0228
VOIE PRIVEE AU N°230 CH DE TERRON	0	9999	N	Nice-2 - TERRON MADO	0228
VOIE PRIVEE AU N°240 CH DE TERRON	0	9999	N	Nice-2 - TERRON MADO	0228
AVENUE GAMBART	0	9999	N	Nice-2 - CAMBRAI	0229
AVENUE JOSEPH GIORDAN	50	9998	P	Nice-2 - CAMBRAI	0229
AVENUE JOSEPH GIORDAN PROLONGEE	49	59	I	Nice-2 - CAMBRAI	0229
AVENUE JOSEPH GIORDAN PROLONGEE	50	60	P	Nice-2 - CAMBRAI	0229
AVENUE LE MESNIL	0	21	I	Nice-2 - CAMBRAI	0229
AVENUE LE MESNIL	0	30	P	Nice-2 - CAMBRAI	0229
AVENUE MARIUS RAVEU	0	9999	N	Nice-2 - CAMBRAI	0229
AVENUE PADERI	0	17	I	Nice-2 - CAMBRAI	0229
AVENUE PADERI	0	18	P	Nice-2 - CAMBRAI	0229
BOULEVARD DE CAMBRAI	0	43 A	I	Nice-2 - CAMBRAI	0229
BOULEVARD DE CAMBRAI	0	38	P	Nice-2 - CAMBRAI	0229
BOULEVARD NAPOLEON III	0	49	I	Nice-2 - CAMBRAI	0229
BOULEVARD NAPOLEON III	0	42	P	Nice-2 - CAMBRAI	0229
BOULEVARD NAPOLEON III	44	50	P	Nice-2 - CAMBRAI	0229
CHEMIN APRAXINE (ST PHILIPPE)	0	9999	N	Nice-2 - CAMBRAI	0229
CHEMIN DES GROTTES DE SAINTE HELENE	0	21	I	Nice-2 - CAMBRAI	0229
CHEMIN DES GROTTES DE SAINTE HELENE	0	26	P	Nice-2 - CAMBRAI	0229
CHEMIN DU VALLON BARLA	37	87	I	Nice-2 - CAMBRAI	0229
CHEMIN DU VALLON BARLA	38	102	P	Nice-2 - CAMBRAI	0229
ESCALIER PADERI-RAVEU	0	9999	N	Nice-2 - CAMBRAI	0229
IMPASSE DES DEUX CYPRES	0	9999	N	Nice-2 - CAMBRAI	0229
ROUTE DE CANTA GALET	21	115	I	Nice-2 - CAMBRAI	0229
ROUTE DE CANTA GALET	50	50 BIS	P	Nice-2 - CAMBRAI	0229
ROUTE DE CANTA GALET	50	120	P	Nice-2 - CAMBRAI	0229
AVENUE DE LA BORNALA	0	1	I	Nice-2 - IMPERATRICE	0230
AVENUE SAINT JACQUES	0	1	I	Nice-2 - IMPERATRICE	0230
AVENUE SAINT JACQUES	0	2	P	Nice-2 - IMPERATRICE	0230
BOULEVARD EDOUARD HERRIOT	78	112	P	Nice-2 - IMPERATRICE	0230
BOULEVARD EDOUARD HERRIOT	91	9999	I	Nice-2 - IMPERATRICE	0230
BOULEVARD IMPERATRICE EUGENIE	0	9999	I	Nice-2 - IMPERATRICE	0230
BOULEVARD IMPERATRICE EUGENIE	0	9998	P	Nice-2 - IMPERATRICE	0230
CHEMIN DE L'ARCHET	0	121	I	Nice-2 - IMPERATRICE	0230
CHEMIN DE L'ARCHET	0	110	P	Nice-2 - IMPERATRICE	0230
CHEMIN DE L'ELYSEE	0	22	P	Nice-2 - IMPERATRICE	0230
CHEMIN DE L'ELYSEE	0	19 A	I	Nice-2 - IMPERATRICE	0230
CHEMIN DE LA MADONNETTE TERRON	0	51	I	Nice-2 - IMPERATRICE	0230
CHEMIN DE LA MADONNETTE TERRON	0	70	P	Nice-2 - IMPERATRICE	0230
AVENUE ANTOINE GALANTE	0	9999	N	Nice-2 - VENTABRUN	0231
CHEMIN DES TREUYES SUPERIEUR	0	9998	P	Nice-2 - VENTABRUN	0231
PLACE LAURENT REVELAT	0	9999	N	Nice-2 - VENTABRUN	0231
QUARTIER VENTABRUN	0	9999	N	Nice-2 - VENTABRUN	0231
ROUTE DE BELLET	155	155 TER	I	Nice-2 - VENTABRUN	0231
ROUTE DE BELLET	155	207	I	Nice-2 - VENTABRUN	0231
ROUTE DE BELLET	156	258	P	Nice-2 - VENTABRUN	0231
VIEUX CHEMIN DE BELLET	0	37	N	Nice-2 - VENTABRUN	0231
VOIE PRIVEE AU N°263 RTE DE BELLET	0	9999	N	Nice-2 - VENTABRUN	0231
AVENUE DES AGAVES	0	38	P	Nice-2 - LA VILLETTE	0232
BOULEVARD DE LA MADELEINE	109	151	I	Nice-2 - LA VILLETTE	0232
RUE DE LA VILLETTE	0	53	I	Nice-2 - LA VILLETTE	0232
RUE DE LA VILLETTE	0	58	P	Nice-2 - LA VILLETTE	0232
RUE DES ETOILES	0	27	I	Nice-2 - LA VILLETTE	0232

Arrêté du 07/05/24	BUREAUX DE VOTE 2024 - ANNEXE 2-2 : NICE - PÉRIMÈTRE GÉOGRAPHIQUE DES BUREAUX DE VOTE				
LIBELLE VOIE	N°début voie exclu	N° Fin voie	Côté	Libellé CANTON/BV	N° BV
RUE DES ETOILES	0	12	P	Nice-2 - LA VILLETTE	0232
CHEMIN DE L'ACO DE MARTIN	0	9999	N	Nice-2 - SAINT ROMAN	0233
CHEMIN DE L'IBAC	0	9999	N	Nice-2 - SAINT ROMAN	0233
CHEMIN DE LA TOUR DE BELLET	0	9999	I	Nice-2 - SAINT ROMAN	0233
CHEMIN DE LA TOUR DE BELLET	0	9998	P	Nice-2 - SAINT ROMAN	0233
CHEMIN DES AMES	0	9999	N	Nice-2 - SAINT ROMAN	0233
CHEMIN DU COLLET DE BASSO	0	9999	N	Nice-2 - SAINT ROMAN	0233
CHEMIN DU COLLET DE FOURNIER	0	9999	N	Nice-2 - SAINT ROMAN	0233
CHEMIN DU COLLET DE GRISELLA	0	9999	N	Nice-2 - SAINT ROMAN	0233
CHEMIN DU COLLET DE LA TOUR	0	9999	N	Nice-2 - SAINT ROMAN	0233
CHEMIN DU COLLET DES ETOILES	0	9999	N	Nice-2 - SAINT ROMAN	0233
CHEMIN DU COLLET DES GRECS	0	31	I	Nice-2 - SAINT ROMAN	0233
CHEMIN DU COLLET DES GRECS	0	32	P	Nice-2 - SAINT ROMAN	0233
CHEMIN DU COLLET SAUVAIGO	0	9999	N	Nice-2 - SAINT ROMAN	0233
CHEMIN DU GENIE	0	6	P	Nice-2 - SAINT ROMAN	0233
CHEMIN DU GENIE	12	14	P	Nice-2 - SAINT ROMAN	0233
CHEMIN DU GENIE	17	21	I	Nice-2 - SAINT ROMAN	0233
CHEMIN DU GENIE	37	39	I	Nice-2 - SAINT ROMAN	0233
CHEMIN DU GENIE	62	76	P	Nice-2 - SAINT ROMAN	0233
CHEMIN DU GENIE	95	99	I	Nice-2 - SAINT ROMAN	0233
CHEMIN DU GENIE	100	106	P	Nice-2 - SAINT ROMAN	0233
CHEMIN DU GENIE	101	103	I	Nice-2 - SAINT ROMAN	0233
CHEMIN DU GENIE	108	110	P	Nice-2 - SAINT ROMAN	0233
CHEMIN DU GENIE	588	590	P	Nice-2 - SAINT ROMAN	0233
PLACE DES VIGNERONS DE BELLET	0	9999	N	Nice-2 - SAINT ROMAN	0233
QUARTIER BELLET GROS PIN	0	9999	N	Nice-2 - SAINT ROMAN	0233
QUARTIER DE SAINT ROMAN	0	9999	N	Nice-2 - SAINT ROMAN	0233
QUARTIER DU COLLET	0	9999	N	Nice-2 - SAINT ROMAN	0233
QUARTIER DU COLLET DES GRECS	0	9999	N	Nice-2 - SAINT ROMAN	0233
ROUTE DE BELLET	327	719	I	Nice-2 - SAINT ROMAN	0233
ROUTE DE BELLET	380	772	P	Nice-2 - SAINT ROMAN	0233
VIEUX CHEMIN DE BELLET	39	9999	N	Nice-2 - SAINT ROMAN	0233
VOIE JULIA AUGUSTA	0	9999	N	Nice-2 - SAINT ROMAN	0233
VOIE PRIVEE AU Nø19 CH DU COLLET DES	0	9999	N	Nice-2 - SAINT ROMAN	0233
VOIE PRIVEE AU Nø740 RTE DE BELLET	0	9999	N	Nice-2 - SAINT ROMAN	0233
VOIE PRIVEE AU Nø9 CH DU COLLET DES	0	9999	N	Nice-2 - SAINT ROMAN	0233
BOULEVARD DE LA MADELEINE	359	9999	I	Nice-2 - CREMAT	0234
CAMIN JEAN BAGNIS	0	9999	I	Nice-2 - CREMAT	0234
CAMIN JEAN BAGNIS	0	9998	P	Nice-2 - CREMAT	0234
CHEMIN ANTOINE BRAQUET	0	9999	N	Nice-2 - CREMAT	0234
CHEMIN DE CREMAT	321	559	I	Nice-2 - CREMAT	0234
CHEMIN DE CREMAT	404	608	P	Nice-2 - CREMAT	0234
CHEMIN DE LA POUNCIA	0	9999	N	Nice-2 - CREMAT	0234
CHEMIN DE LA RAIOLA	0	9999	N	Nice-2 - CREMAT	0234
CHEMIN DE LA REVOUTA	0	9999	N	Nice-2 - CREMAT	0234
CHEMIN DE LA TRAMONTANE	0	9999	N	Nice-2 - CREMAT	0234
CHEMIN DE LA VIGNETTE	0	9999	N	Nice-2 - CREMAT	0234
CHEMIN DE SAQUIER	196	544	P	Nice-2 - CREMAT	0234
CHEMIN DES SEULES	0	9999	N	Nice-2 - CREMAT	0234
CHEMIN DU BARON	0	9999	N	Nice-2 - CREMAT	0234
CHEMIN DU CANDEU	0	139	I	Nice-2 - CREMAT	0234
CHEMIN DU CANDEU	0	134	P	Nice-2 - CREMAT	0234
CHEMIN DU COLLET DE BELLON	0	9999	N	Nice-2 - CREMAT	0234
CHEMIN DU COLLET DE SAINT ROMAN	0	9999	N	Nice-2 - CREMAT	0234
CHEMIN DU PILON	0	9999	N	Nice-2 - CREMAT	0234
PLACE DU CIMETIERE DE SAINT ROMAN	0	9999	N	Nice-2 - CREMAT	0234
QUARTIER CREMAT	0	9999	N	Nice-2 - CREMAT	0234
QUARTIER LE PILON	0	9999	N	Nice-2 - CREMAT	0234
RACCOURCI DU PILON	0	9999	N	Nice-2 - CREMAT	0234
VOIE PRIVEE AU Nø32 CAMIN JEAN BAGNIS	0	9999	N	Nice-2 - CREMAT	0234

Arrêté du 07/05/24	BUREAUX DE VOTE 2024 - ANNEXE 2-2 : NICE - PÉRIMÈTRE GÉOGRAPHIQUE DES BUREAUX DE VOTE				
LIBELLE VOIE	N°début voie exclu	N° Fin voie	Côté	Libellé CANTON/BV	N° BV
ANCIEN CHEMIN DE SAQUIER (RACC Nø2)	0	9999	N	Nice-2 - LINGOSTIERE	0235
CHEMIN DE CREMAT	0	321	I	Nice-2 - LINGOSTIERE	0235
CHEMIN DE CREMAT	0	404	P	Nice-2 - LINGOSTIERE	0235
CHEMIN DE SAQUIER	0	196	P	Nice-2 - LINGOSTIERE	0235
CHEMIN DES SERRES	0	9998	P	Nice-2 - LINGOSTIERE	0235
PLACE CHANOINE CESAR MUSSO	0	9999	N	Nice-2 - LINGOSTIERE	0235
QUARTIER BELLET INFERIEUR	0	9999	N	Nice-2 - LINGOSTIERE	0235
QUARTIER SAQUIER	0	9999	N	Nice-2 - LINGOSTIERE	0235
RACOURCI AUGUSTE CONTE Nø2	0	9999	N	Nice-2 - LINGOSTIERE	0235
RACOURCI AUGUSTE CONTE Nø3	0	9999	N	Nice-2 - LINGOSTIERE	0235
RACOURCI AUGUSTE CONTE Nø4	0	9999	N	Nice-2 - LINGOSTIERE	0235
VIEUX CHEMIN DE CREMAT	0	9999	N	Nice-2 - LINGOSTIERE	0235
VIEUX CHEMIN DE CREMAT (RACC Nø1)	0	141	I	Nice-2 - LINGOSTIERE	0235
VIEUX CHEMIN DE CREMAT (RACC Nø1)	0	80	P	Nice-2 - LINGOSTIERE	0235
VIEUX CHEMIN DE CREMAT (RACC Nø2)	9	31	I	Nice-2 - LINGOSTIERE	0235
VIEUX CHEMIN DE CREMAT (RACC Nø2)	10	32	P	Nice-2 - LINGOSTIERE	0235
VIEUX CHEMIN DE CREMAT (RACC Nø3)	31	95	I	Nice-2 - LINGOSTIERE	0235
VIEUX CHEMIN DE CREMAT (RACC Nø3)	32	100	P	Nice-2 - LINGOSTIERE	0235
ANCIEN CHEMIN DE LA LANTERNE	47	93	I	Nice-2 - SAVONA	0236
AVENUE DE FABRON	183	221	I	Nice-2 - SAVONA	0236
AVENUE DE FABRON	300	350	P	Nice-2 - SAVONA	0236
AVENUE DE LA LANTERNE	232	234	P	Nice-2 - SAVONA	0236
PETITE AVENUE FELICITE SAVONA	0	11	I	Nice-2 - SAVONA	0236
PETITE AVENUE FELICITE SAVONA	0	12	P	Nice-2 - SAVONA	0236
PLACE DE LA LANTERNE	0	9999	N	Nice-2 - SAVONA	0236
CORNICHE FLEURIE	34	48	P	Nice-2 - ANTOINE MARTI	0237
CORNICHE FLEURIE	48	82	P	Nice-2 - ANTOINE MARTI	0237
CORNICHE FLEURIE	61	65	I	Nice-2 - ANTOINE MARTI	0237
CORNICHE FLEURIE	82	86	P	Nice-2 - ANTOINE MARTI	0237
CORNICHE FLEURIE	86	88	P	Nice-2 - ANTOINE MARTI	0237
CORNICHE FLEURIE	96	98	P	Nice-2 - ANTOINE MARTI	0237
ROUTE DE BELLET	207	327	I	Nice-2 - BELLET	0238
AEROPORT NICE COTE-D'AZUR	0	9999	N	Nice-3 - RENE CASSIN	0301
AEROPORT NICE COTE-D'AZUR (AEROGAR	0	9999	N	Nice-3 - RENE CASSIN	0301
AEROPORT NICE COTE-D'AZUR (PARC AUT	0	9999	N	Nice-3 - RENE CASSIN	0301
AVENUE CHARLES BUCHET	0	9999	N	Nice-3 - RENE CASSIN	0301
AVENUE CHARLES LINDBERGH	0	8	P	Nice-3 - RENE CASSIN	0301
AVENUE CHARLES LINDBERGH	0	7	I	Nice-3 - RENE CASSIN	0301
AVENUE DES FLORALIES	0	9999	N	Nice-3 - RENE CASSIN	0301
AVENUE DES FRERES WRIGHT	0	99999	N	Nice-3 - RENE CASSIN	0301
AVENUE DES GRENOILLERES	0	9999	N	Nice-3 - RENE CASSIN	0301
AVENUE DU CHATEAU D'EAU (AEROPORT)	0	9999	N	Nice-3 - RENE CASSIN	0301
AVENUE HENRI MATISSE	28	54	P	Nice-3 - RENE CASSIN	0301
AVENUE HENRI MATISSE	49	69	I	Nice-3 - RENE CASSIN	0301
AVENUE SANTOS-DUMONT	0	99999	N	Nice-3 - RENE CASSIN	0301
BOULEVARD RENE CASSIN	43	63	I	Nice-3 - RENE CASSIN	0301
BOULEVARD RENE CASSIN	91	203	I	Nice-3 - RENE CASSIN	0301
BOULEVARD RENE CASSIN	94	106	P	Nice-3 - RENE CASSIN	0301
CHEMIN DE L'ARENAS	43	55	I	Nice-3 - RENE CASSIN	0301
CHEMIN DE L'ARENAS	48	60	P	Nice-3 - RENE CASSIN	0301
IMPASSE BESSON	0	9999	N	Nice-3 - RENE CASSIN	0301
PARC PHOENIX	0	9999	N	Nice-3 - RENE CASSIN	0301
PROMENADE DES ANGLAIS	349	461	I	Nice-3 - RENE CASSIN	0301
PROMENADE DES ANGLAIS	388	478	P	Nice-3 - RENE CASSIN	0301
PROMENADE GENERAL EDOUARD CORNIG	0	390	P	Nice-3 - RENE CASSIN	0301
RUE AUGUSTE MAICON	0	9999	N	Nice-3 - RENE CASSIN	0301
RUE CHARLES CHAUVE	0	9999	N	Nice-3 - RENE CASSIN	0301
RUE COSTES BELLONTE	0	9999	N	Nice-3 - RENE CASSIN	0301
RUE DU CAPITAINE FERBER	28	40	P	Nice-3 - RENE CASSIN	0301
RUE GABRIEL VOISIN	0	9999	N	Nice-3 - RENE CASSIN	0301

Arrêté du 07/05/24	BUREAUX DE VOTE 2024 - ANNEXE 2-2 : NICE - PÉRIMÈTRE GÉOGRAPHIQUE DES BUREAUX DE VOTE				
LIBELLE VOIE	N°début voie exclu	N° Fin voie	Côté	Libellé CANTON/BV	N° BV
RUE JULES BELLEUDY	0	3	I	Nice-3 - RENE CASSIN	0301
RUE JULES BESSY	0	9999	N	Nice-3 - RENE CASSIN	0301
VOIE GEORGES MEYGRET	0	9999	N	Nice-3 - RENE CASSIN	0301
AVENUE SAINTE MARGUERITE	129	133	I	Nice-3 - CAUCADE	0302
AVENUE SAINTE MARGUERITE	135	199	I	Nice-3 - CAUCADE	0302
PLACE SAINTE MARGUERITE	0	9999	N	Nice-3 - CAUCADE	0302
QUARTIER SAINTE MARGUERITE	0	9999	N	Nice-3 - CAUCADE	0302
RUE ALPHONSE 1ER	0	29	I	Nice-3 - CAUCADE	0302
SQUARE DES PLATEAUX FLEURIS	0	9999	N	Nice-3 - CAUCADE	0302
VOIE DU LOTISSEMENT AGLIANY	0	9999	N	Nice-3 - CAUCADE	0302
VOIE LIAISON MATISSE-ALPHONSE 1ER	0	9999	N	Nice-3 - CAUCADE	0302
VOIE PRIVEE AU N°159 AVE STE MARGUER	0	9999	N	Nice-3 - CAUCADE	0302
VOIE PRIVEE AU N°177 AVE STE MARGUER	0	9999	N	Nice-3 - CAUCADE	0302
AVENUE VALERY GISCARD D'ESTAING (e	0	25	I	Nice-3 - LES SAGNES	0303
ALLEE SOEUR EMMANUELLE	0	2	P	Nice-3 - LES SAGNES	0303
AVENUE SIMONE VEIL	0	9999	N	Nice-3 - LES SAGNES	0303
AVENUE YVONNE VITTONNE	0	61	I	Nice-3 - LES SAGNES	0303
BOULEVARD PAUL MONTEL	0	37	I	Nice-3 - LES SAGNES	0303
BOULEVARD PAUL MONTEL	0	56	P	Nice-3 - LES SAGNES	0303
BOULEVARD PAUL MONTEL PROVINCES 3	0	9999	N	Nice-3 - LES SAGNES	0303
CHEMIN DU FUONT DES ISCLES	0	9999	N	Nice-3 - LES SAGNES	0303
JARDIN JACQUES FELLA	0	9999	N	Nice-3 - LES SAGNES	0303
PLACE DES AMARYLLIS	0	2	P	Nice-3 - LES SAGNES	0303
PLACE DES AMARYLLIS	19	21	I	Nice-3 - LES SAGNES	0303
RUE ABBE AUGUSTIN D'ANDREIS	0	9999	N	Nice-3 - LES SAGNES	0303
RUE MERE TERESA	0	9999	N	Nice-3 - LES SAGNES	0303
RUE NICOT DE VILLEMAIN	0	3	I	Nice-3 - LES SAGNES	0303
RUE NICOT DE VILLEMAIN	0	50	P	Nice-3 - LES SAGNES	0303
VENELLE DES ISCLES DU MOULIN	0	9999	N	Nice-3 - LES SAGNES	0303
VOIE AU N°29 AVENUE VALERY GISCARD D	0	20	P	Nice-3 - LES SAGNES	0303
ALLEE SOEUR EMMANUELLE	5	9999	N	Nice-3 - LES MOULINS	0304
AVENUE DE LA MEDITERRANEE	20	24	P	Nice-3 - LES MOULINS	0304
AVENUE MARTIN LUTHER KING	0	10	P	Nice-3 - LES MOULINS	0304
AVENUE MARTIN LUTHER KING	7	11	I	Nice-3 - LES MOULINS	0304
AVENUE MARTIN LUTHER KING	12	22	P	Nice-3 - LES MOULINS	0304
BOULEVARD PAUL MONTEL	37	55	I	Nice-3 - LES MOULINS	0304
BOULEVARD PAUL MONTEL	61	73	I	Nice-3 - LES MOULINS	0304
BOULEVARD PAUL MONTEL PROVINCES 1	0	9999	N	Nice-3 - LES MOULINS	0304
PLACE DES AMARYLLIS	0	3	I	Nice-3 - LES MOULINS	0304
PLACE DES AMARYLLIS	2	14	P	Nice-3 - LES MOULINS	0304
PLACE DES AMARYLLIS	5	13	I	Nice-3 - LES MOULINS	0304
PLACE DES AMARYLLIS	18	24	P	Nice-3 - LES MOULINS	0304
RUE JOSEPHINE BAKER	0	20	P	Nice-3 - LES MOULINS	0304
ALLEE SOEUR EMMANUELLE	1	5	I	Nice-3 - GRINDA	0305
ALLEE SOEUR EMMANUELLE	2	4	P	Nice-3 - GRINDA	0305
AVENUE DE LA MEDITERRANEE	0	20	P	Nice-3 - GRINDA	0305
AVENUE DE LA MEDITERRANEE	24	32	P	Nice-3 - GRINDA	0305
AVENUE MARTIN LUTHER KING	11	29	I	Nice-3 - GRINDA	0305
BOULEVARD PAUL MONTEL	55	61	I	Nice-3 - GRINDA	0305
BOULEVARD PAUL MONTEL	73	75	I	Nice-3 - GRINDA	0305
BOULEVARD PAUL MONTEL PROVINCES 2	0	9999	N	Nice-3 - GRINDA	0305
PLACE DES AMARYLLIS	3	5	I	Nice-3 - GRINDA	0305
PLACE DES AMARYLLIS	13	19	I	Nice-3 - GRINDA	0305
PLACE DES AMARYLLIS	14	18	P	Nice-3 - GRINDA	0305
PLACE DES LENTISQUES	0	9999	N	Nice-3 - GRINDA	0305
PLACE DES YUCCAS	0	9999	N	Nice-3 - GRINDA	0305
RUE DE LA SANTOLINE	41	43	I	Nice-3 - GRINDA	0305
RUE DE LA SANTOLINE	42	44	P	Nice-3 - GRINDA	0305
RUE JOSEPHINE BAKER	0	21	I	Nice-3 - GRINDA	0305
TRAVERSE DE LA DIGUE DES FRANCAIS	3	21	I	Nice-3 - GRINDA	0305

Arrêté du 07/05/24	BUREAUX DE VOTE 2024 - ANNEXE 2-2 : NICE - PÉRIMÈTRE GÉOGRAPHIQUE DES BUREAUX DE VOTE				
LIBELLE VOIE	N°début voie exclu	N° Fin voie	Côté	Libellé CANTON/BV	N° BV
AVENUE VALERY GISCARD D'ESTAING (e	10	34	P	Nice-3 - PAUL MONTEL	0306
AVENUE VALERY GISCARD D'ESTAING (e	25	63	I	Nice-3 - PAUL MONTEL	0306
AVENUE VALERY GISCARD D'ESTAING (e	34	112	P	Nice-3 - PAUL MONTEL	0306
ALLEE ANNE FRANK	0	9	I	Nice-3 - SANTOLINE	0307
AVENUE DE LA MEDITERRANEE	0	19	I	Nice-3 - SANTOLINE	0307
RUE DE LA SANTOLINE	0	36	P	Nice-3 - SANTOLINE	0307
RUE DE LA SANTOLINE	0	7	I	Nice-3 - SANTOLINE	0307
RUE DE LA SANTOLINE	29	35	I	Nice-3 - SANTOLINE	0307
RUE FRANCOISE GIROUD	0	10	P	Nice-3 - SANTOLINE	0307
AVENUE DE LA MEDITERRANEE	19	37	I	Nice-3 - BOIS DE BOUL	0308
RUE DE LA SANTOLINE	35	41	I	Nice-3 - BOIS DE BOUL	0308
RUE DE LA SANTOLINE	36	42	P	Nice-3 - BOIS DE BOUL	0308
TRAVERSE DE LA DIGUE DES FRANCAIS	21	31	I	Nice-3 - BOIS DE BOUL	0308
AVENUE VALERY GISCARD D'ESTAING (e	63	259	I	Nice-3 - DIGUE DES FR	0309
AVENUE VALERY GISCARD D'ESTAING (e	112	350	P	Nice-3 - DIGUE DES FR	0309
AVENUE CLAUDE DEBUSSY	0	9999	N	Nice-3 - DIGUE DES FR	0309
AVENUE DES PALMIERS (PLAINE DU VAR)	0	9999	N	Nice-3 - DIGUE DES FR	0309
AVENUE DOCTEUR VICTOR ROBINI	0	9999	N	Nice-3 - DIGUE DES FR	0309
AVENUE EMMANUEL PONTREMOLI	0	9999	N	Nice-3 - DIGUE DES FR	0309
AVENUE PIERRE ISNARD	0	9999	N	Nice-3 - DIGUE DES FR	0309
AVENUE ROBERT MALAVAL	0	9999	N	Nice-3 - DIGUE DES FR	0309
AVENUE SAINTE MARGUERITE	199	245	I	Nice-3 - DIGUE DES FR	0309
BOULEVARD CENTRAL DU VAR	0	9999	N	Nice-3 - DIGUE DES FR	0309
BOULEVARD DU MERCANTOUR	123	259	I	Nice-3 - DIGUE DES FR	0309
BOULEVARD DU MERCANTOUR	126	350	P	Nice-3 - DIGUE DES FR	0309
BOULEVARD JEAN LUCIANO	0	9999	N	Nice-3 - DIGUE DES FR	0309
BOULEVARD MAITRE MAURICE SLAMA	0	9999	N	Nice-3 - DIGUE DES FR	0309
CHEMIN AZUR	0	9999	N	Nice-3 - DIGUE DES FR	0309
CHEMIN DE LA DIGUE DU VAR	0	9999	N	Nice-3 - DIGUE DES FR	0309
CHEMIN DES VERNES	0	9999	N	Nice-3 - DIGUE DES FR	0309
JARDIN DU BOIS DE BOULOGNE	0	9999	N	Nice-3 - DIGUE DES FR	0309
RUE EMMANUEL GROUT	0	80	P	Nice-3 - DIGUE DES FR	0309
TRAVERSE DE LA DIGUE DES FRANCAIS	0	3	I	Nice-3 - DIGUE DES FR	0309
TRAVERSE DE LA DIGUE DES FRANCAIS	0	30	P	Nice-3 - DIGUE DES FR	0309
TRAVERSE DES MARAICHERS	0	22	P	Nice-3 - DIGUE DES FR	0309
TRAVERSE DES MARAICHERS	0	19	I	Nice-3 - DIGUE DES FR	0309
TRAVERSE NICOLETTI	0	9999	N	Nice-3 - DIGUE DES FR	0309
VOIE LIAISON STE MARGUERITE-NICE LA P	0	9999	N	Nice-3 - DIGUE DES FR	0309
ANCIEN CHEMIN CAL DE SPAGNOL	0	9999	I	Nice-3 - CAL DE SPAGN	0310
ANCIEN CHEMIN CAL DE SPAGNOL	0	9998	P	Nice-3 - CAL DE SPAGN	0310
AVENUE SAINTE MARGUERITE	133	135	I	Nice-3 - CAL DE SPAGN	0310
AVENUE SAINTE MARGUERITE	180	234	P	Nice-3 - CAL DE SPAGN	0310
AVENUE SAINTE MARGUERITE	333	459	I	Nice-3 - CAL DE SPAGN	0310
CHEMIN CAL DE SPAGNOL SOUTRAN	92	340	P	Nice-3 - CAL DE SPAGN	0310
CHEMIN CAL DE SPAGNOL SOUTRAN	93	207	I	Nice-3 - CAL DE SPAGN	0310
CHEMIN DE L'ECOLE DES ARBORAS	0	9999	N	Nice-3 - CAL DE SPAGN	0310
IMPASSE DE LA GAITE (ARBORAS)	0	9999	N	Nice-3 - CAL DE SPAGN	0310
AVENUE SAINTE MARGUERITE	234	500	P	Nice-3 - SAINTE MARGU	0311
AVENUE SAINTE MARGUERITE	245	333	I	Nice-3 - SAINTE MARGU	0311
VOIE PRIVEE AU N°234 AVE STE MARGUER	0	9999	N	Nice-3 - SAINTE MARGU	0311
VOIE PRIVEE AU N°268 AVE STE MARGUER	0	9999	N	Nice-3 - SAINTE MARGU	0311
VOIE PRIVEE AU N°358 AVE STE MARGUER	0	9999	N	Nice-3 - SAINTE MARGU	0311
VOIE PRIVEE AU N°372 AVE STE MARGUER	0	9999	N	Nice-3 - SAINTE MARGU	0311
ANCIEN CHEMIN DE LA GINESTIERE	0	85	I	Nice-3 - CORNICHE FLE	0312
ANCIEN CHEMIN DE LA GINESTIERE	0	74	P	Nice-3 - CORNICHE FLE	0312
CAMIN DE L'ARIETA	0	36	P	Nice-3 - CORNICHE FLE	0312
CHEMIN CAL DE SPAGNOL SOUBRAN	0	93	I	Nice-3 - CORNICHE FLE	0312
CORNICHE FLEURIE	95	9999	I	Nice-3 - CORNICHE FLE	0312
CORNICHE FLEURIE	110	170	P	Nice-3 - CORNICHE FLE	0312
TRAVERSE DES ARBORAS	0	27	I	Nice-3 - CORNICHE FLE	0312

Arrêté du 07/05/24	BUREAUX DE VOTE 2024 - ANNEXE 2-2 : NICE - PÉRIMÈTRE GÉOGRAPHIQUE DES BUREAUX DE VOTE				
LIBELLE VOIE	N°début voie exclu	N° Fin voie	Côté	Libellé CANTON/BV	N° BV
TRAVERSE DES ARBORAS	0	28	P	Nice-3 - CORNICHE FLE	0312
VOIE PRIVEE AU N°103 CH DE LA GINESTIE	0	9999	N	Nice-3 - CORNICHE FLE	0312
VOIE PRIVEE AU N°45 CAL DE SPAGNOL S	0	9999	N	Nice-3 - CORNICHE FLE	0312
AVENUE ANTOINE MARTIN	0	9999	N	Nice-3 - LES IRIS	0313
AVENUE LOUIS CAPPATTI	0	9999	I	Nice-3 - LES IRIS	0313
CHEMIN DE LA GINESTIERE	95	269	I	Nice-3 - LES IRIS	0313
CHEMIN DU CHATEAU DE LA GINESTIERE	0	11	I	Nice-3 - LES IRIS	0313
CHEMIN DU CHATEAU DE LA GINESTIERE	0	74	P	Nice-3 - LES IRIS	0313
CORNICHE FLEURIE	65	79	I	Nice-3 - LES IRIS	0313
CORNICHE FLEURIE	79	83	I	Nice-3 - LES IRIS	0313
CORNICHE FLEURIE	83	95	I	Nice-3 - LES IRIS	0313
ANCIEN CHEMIN DE SAQUIER (RACC N°1)	0	9999	N	Nice-3 - SAINT ISIDORE	0314
AVENUE GUSTAVE EIFFEL	0	9999	N	Nice-3 - SAINT ISIDORE	0314
AVENUE SAINTE MARGUERITE	459	9999	I	Nice-3 - SAINT ISIDORE	0314
BOULEVARD DES JARDINIERS	0	149	I	Nice-3 - SAINT ISIDORE	0314
BOULEVARD DES JARDINIERS	0	140	P	Nice-3 - SAINT ISIDORE	0314
CAMIN DE LA BLEA	0	9999	N	Nice-3 - SAINT ISIDORE	0314
CHEMIN AUDA	0	9999	N	Nice-3 - SAINT ISIDORE	0314
CHEMIN D'EXPLOITATION (COLOMARS-GOL	0	9999	N	Nice-3 - SAINT ISIDORE	0314
CHEMIN DE GOLFAN	0	9999	N	Nice-3 - SAINT ISIDORE	0314
CHEMIN DE L'ECOLE LINGOSTIERE	0	9999	N	Nice-3 - SAINT ISIDORE	0314
CHEMIN DE LA FERME AGNEL	0	9999	N	Nice-3 - SAINT ISIDORE	0314
CHEMIN DE LA GARE DE LINGOSTIERE	0	9999	N	Nice-3 - SAINT ISIDORE	0314
CHEMIN DE LA GINESTIERE	0	95	I	Nice-3 - SAINT ISIDORE	0314
CHEMIN DE LA GINESTIERE	0	210	P	Nice-3 - SAINT ISIDORE	0314
CHEMIN DE LA GLACIERE	0	167	I	Nice-3 - SAINT ISIDORE	0314
CHEMIN DE LA GLACIERE	0	22	P	Nice-3 - SAINT ISIDORE	0314
CHEMIN DE LA TOUR MANDA	0	9999	N	Nice-3 - SAINT ISIDORE	0314
CHEMIN DE SAINT ROMAN	0	9998	P	Nice-3 - SAINT ISIDORE	0314
CHEMIN DE SAINT ROMAN	0	9999	I	Nice-3 - SAINT ISIDORE	0314
CHEMIN DES CAPPAN	0	9999	N	Nice-3 - SAINT ISIDORE	0314
CHEMIN DES CAPPAN (ANTENNE 1)	0	9999	N	Nice-3 - SAINT ISIDORE	0314
CHEMIN DES CAPPAN (ANTENNE 2)	0	9999	N	Nice-3 - SAINT ISIDORE	0314
CHEMIN DES SERRES	0	9999	I	Nice-3 - SAINT ISIDORE	0314
CHEMIN DU GRAND BOIS	0	9999	N	Nice-3 - SAINT ISIDORE	0314
CHEMIN DU VALLON DE LINGOSTIERE	0	9999	N	Nice-3 - SAINT ISIDORE	0314
CHEMIN DU VALLON DES ARBORAS	0	9999	N	Nice-3 - SAINT ISIDORE	0314
PLACE DE L'EGLISE SAINT ISIDORE	0	9999	N	Nice-3 - SAINT ISIDORE	0314
PLACETTE ABBE PERDIGON	0	9999	N	Nice-3 - SAINT ISIDORE	0314
QUARTIER DES ISICLES SUPERIEURES	0	9999	N	Nice-3 - SAINT ISIDORE	0314
QUARTIER LINGOSTIERE	0	9999	N	Nice-3 - SAINT ISIDORE	0314
QUARTIER SAINT ISIDORE	0	9999	N	Nice-3 - SAINT ISIDORE	0314
RACOURCI AUGUSTE CONTE N°1	0	9999	N	Nice-3 - SAINT ISIDORE	0314
ROUTE DE COLOMARS (CD 414)	0	9999	N	Nice-3 - SAINT ISIDORE	0314
ROUTE DE COLOMARS BRETELLE (CD 514)	0	9999	N	Nice-3 - SAINT ISIDORE	0314
TRAVERSE DES BARAQUES	0	9999	N	Nice-3 - SAINT ISIDORE	0314
VOIE ACCES A LA GARE DE ST ISIDORE	0	9999	N	Nice-3 - SAINT ISIDORE	0314
VOIE PRIVEE AU N°235 CH DE SAQUIER	0	9999	N	Nice-3 - SAINT ISIDORE	0314
VOIE PRIVEE AU N°305 CH DE SAQUIER	0	9999	N	Nice-3 - SAINT ISIDORE	0314
AVENUE HENRI MATISSE	54	80	P	Nice-3 - MATISSE	0315
AVENUE HENRI MATISSE	69	79	I	Nice-3 - MATISSE	0315
BOULEVARD PAUL MONTEL	56	80	P	Nice-3 - MATISSE	0315
BOULEVARD PAUL MONTEL	75	79	I	Nice-3 - MATISSE	0315
AVENUE ANGELIQUE BRAQUET	0	9999	N	Nice-3 - MERCANTOUR	0316
AVENUE AUGUSTE VEROLA	0	45	I	Nice-3 - MERCANTOUR	0316
AVENUE AUGUSTE VEROLA	0	118	P	Nice-3 - MERCANTOUR	0316
AVENUE PIERRE DE COUBERTIN	0	9999	N	Nice-3 - MERCANTOUR	0316
BOULEVARD DU MERCANTOUR	259	471	I	Nice-3 - MERCANTOUR	0316
BOULEVARD DU MERCANTOUR	350	472	P	Nice-3 - MERCANTOUR	0316
BOULEVARD DU MERCANTOUR	472	920	P	Nice-3 - MERCANTOUR	0316

Arrêté du 07/05/24	BUREAUX DE VOTE 2024 - ANNEXE 2-2 : NICE - PÉRIMÈTRE GÉOGRAPHIQUE DES BUREAUX DE VOTE				
LIBELLE VOIE	N°début voie exclu	N° Fin voie	Côté	Libellé CANTON/BV	N° BV
CHEMIN DE SAQUIER	0	507	I	Nice-3 - MERCANTOUR	0316
RUE JULES BIANCHI	0	99999	N	Nice-3 - MERCANTOUR	0316
VOIE DE CONTOURNEMENT BD DU MERCA	0	9999	N	Nice-3 - MERCANTOUR	0316
AVENUE DU CASTEL ENCHANTE	0	9999	N	Nice-4 - SAINT PHILIPPE	0401
AVENUE HONORE D'ESTIENNE D'ORVES	31	105	I	Nice-4 - SAINT PHILIPPE	0401
AVENUE PIERRE EMMANUEL	0	9999	I	Nice-4 - SAINT PHILIPPE	0401
AVENUE PIERRE EMMANUEL	0	9998	P	Nice-4 - SAINT PHILIPPE	0401
CHEMIN DE LA CONQUE	0	9999	N	Nice-4 - SAINT PHILIPPE	0401
CHEMIN DES CARRIERES DE SAINT PHILIP	0	9999	N	Nice-4 - SAINT PHILIPPE	0401
CORNICHE BELLEVUE	0	9999	I	Nice-4 - SAINT PHILIPPE	0401
CORNICHE BELLEVUE	0	9998	P	Nice-4 - SAINT PHILIPPE	0401
QUARTIER DE LA CONQUE	0	9999	N	Nice-4 - SAINT PHILIPPE	0401
ROUTE DE SAINT PIERRE DE FERIC	0	91	I	Nice-4 - SAINT PHILIPPE	0401
AVENUE GAY	0	13	I	Nice-4 - GAMBETTA	0402
AVENUE GAY	0	22	P	Nice-4 - GAMBETTA	0402
AVENUE GAY PROLONGEE	0	15	I	Nice-4 - GAMBETTA	0402
AVENUE GAY PROLONGEE	0	16	P	Nice-4 - GAMBETTA	0402
AVENUE SAINT JOSEPH	0	21	I	Nice-4 - GAMBETTA	0402
AVENUE SAINT JOSEPH	0	22	P	Nice-4 - GAMBETTA	0402
BOULEVARD GAMBETTA	81	145	I	Nice-4 - GAMBETTA	0402
PASSAGE DU PETIT PARC	0	10	P	Nice-4 - GAMBETTA	0402
PASSAGE DU PETIT PARC	0	9	I	Nice-4 - GAMBETTA	0402
RUE DU PETIT PARC	6	10	P	Nice-4 - GAMBETTA	0402
RUE PIERRE GRILLI	0	13	I	Nice-4 - GAMBETTA	0402
RUE PIERRE GRILLI	0	10	P	Nice-4 - GAMBETTA	0402
AVENUE ANATOLE FRANCE	0	6	P	Nice-4 - PARC IMPERIAL	0403
AVENUE GENERAL WEYGAND	0	5	I	Nice-4 - PARC IMPERIAL	0403
AVENUE GENERAL WEYGAND	0	8	P	Nice-4 - PARC IMPERIAL	0403
AVENUE PAUL ARENE	0	43	I	Nice-4 - PARC IMPERIAL	0403
AVENUE PAUL ARENE	0	38	P	Nice-4 - PARC IMPERIAL	0403
AVENUE RENE MAURICE	0	9999	I	Nice-4 - PARC IMPERIAL	0403
AVENUE RENE MAURICE	0	9998	P	Nice-4 - PARC IMPERIAL	0403
AVENUE SUZANNE LENGLEN	0	13	I	Nice-4 - PARC IMPERIAL	0403
AVENUE SUZANNE LENGLEN	0	12	P	Nice-4 - PARC IMPERIAL	0403
BOULEVARD DU PARC IMPERIAL	0	41	I	Nice-4 - PARC IMPERIAL	0403
BOULEVARD DU PARC IMPERIAL	0	30	P	Nice-4 - PARC IMPERIAL	0403
CHEMIN CHIAPELLO	0	9999	N	Nice-4 - PARC IMPERIAL	0403
CHEMIN CHIAPELLO (ANTENNE)	0	9999	N	Nice-4 - PARC IMPERIAL	0403
ESCALIER AVE RENE MAURICE	0	9999	N	Nice-4 - PARC IMPERIAL	0403
IMPASSE RENE MAURICE	0	9999	N	Nice-4 - PARC IMPERIAL	0403
RUE JEAN AICARD	0	3	I	Nice-4 - PARC IMPERIAL	0403
RUE JEAN AICARD	0	4	P	Nice-4 - PARC IMPERIAL	0403
TRAVERSE SUZANNE LENGLEN	0	9999	N	Nice-4 - PARC IMPERIAL	0403
ALLEE CAVENDISH	0	9999	N	Nice-4 - DAUPHINE	0404
ALLEE NICOLAS II	0	9999	N	Nice-4 - DAUPHINE	0404
AVENUE DE LA COLLINE	0	9	I	Nice-4 - DAUPHINE	0404
AVENUE DE LA COLLINE	0	10	P	Nice-4 - DAUPHINE	0404
AVENUE DU BOIS DE CYTHERE	0	9999	I	Nice-4 - DAUPHINE	0404
AVENUE DU BOIS DE CYTHERE	0	9998	P	Nice-4 - DAUPHINE	0404
AVENUE DU DAUPHINE	0	80	P	Nice-4 - DAUPHINE	0404
AVENUE NICOLAS II	0	9999	N	Nice-4 - DAUPHINE	0404
AVENUE NICOLAS II PROLONGEE	0	9999	N	Nice-4 - DAUPHINE	0404
AVENUE RENE BEHAINE	0	9999	N	Nice-4 - DAUPHINE	0404
BOULEVARD TZAREWITCH	8	48	P	Nice-4 - DAUPHINE	0404
CHEMIN DE LA PETITE SOURCE (SQ DAUDE	0	9999	N	Nice-4 - DAUPHINE	0404
ESCALIER DAUPHINE-BOIS DE CYTHERE	0	9999	N	Nice-4 - DAUPHINE	0404
ESCALIER DAUPHINE-PRIMEROSE-DAUPHI	0	9999	N	Nice-4 - DAUPHINE	0404
IMPASSE DU BOIS DE CYTHERE	0	9999	N	Nice-4 - DAUPHINE	0404
MONTEE DES VIOLETTES	0	5	I	Nice-4 - DAUPHINE	0404
MONTEE DES VIOLETTES	0	2	P	Nice-4 - DAUPHINE	0404

Arrêté du 07/05/24	BUREAUX DE VOTE 2024 - ANNEXE 2-2 : NICE - PÉRIMÈTRE GÉOGRAPHIQUE DES BUREAUX DE VOTE				
LIBELLE VOIE	N°début voie exclu	N° Fin voie	Côté	Libellé CANTON/BV	N° BV
RUE OSCAR II	0	8	P	Nice-4 - DAUPHINE	0404
SENTIER VALENTINI	0	9999	N	Nice-4 - DAUPHINE	0404
SQUARE RAIMU	0	9999	N	Nice-4 - DAUPHINE	0404
VOIE PRIVEE AU N°36 BD TZAREWITCH	0	9999	N	Nice-4 - DAUPHINE	0404
AVENUE CYRNOS	0	67	I	Nice-4 - CYRNOS	0405
AVENUE CYRNOS	22	62	P	Nice-4 - CYRNOS	0405
AVENUE DES PLATANES	0	25	I	Nice-4 - CYRNOS	0405
AVENUE DES PLATANES	0	30	P	Nice-4 - CYRNOS	0405
AVENUE DES PLATANES PROLONGEE	0	9999	N	Nice-4 - CYRNOS	0405
AVENUE LIEUTENANT EMILE CHARPENTIER	0	28	P	Nice-4 - CYRNOS	0405
AVENUE PIERRE BENOIT	0	9999	N	Nice-4 - CYRNOS	0405
CHEMIN DE LA MAIOUN GROSSA	16	46	P	Nice-4 - CYRNOS	0405
CHEMIN DE LA MAIOUN GROSSA	19	49	I	Nice-4 - CYRNOS	0405
ESCALIER CYRNOS	0	9999	N	Nice-4 - CYRNOS	0405
ESCALIER PLATANES-PESSICART	0	9999	N	Nice-4 - CYRNOS	0405
ESCALIER RAYMOND BARBIER	0	9999	N	Nice-4 - CYRNOS	0405
PASSAGE CONTESSO-MAIOUN GROSSA	0	9999	N	Nice-4 - CYRNOS	0405
ALLEE DU SOUVENIR	0	9	I	Nice-4 - CESSOLE	0406
ALLEE DU SOUVENIR	0	10	P	Nice-4 - CESSOLE	0406
AVENUE DU CAIRE	0	13	I	Nice-4 - CESSOLE	0406
AVENUE LIEUTENANT EMILE CHARPENTIER	0	31	I	Nice-4 - CESSOLE	0406
BOULEVARD DE CESSOLE	27	43	I	Nice-4 - CESSOLE	0406
BOULEVARD DE CESSOLE	65	101	I	Nice-4 - CESSOLE	0406
IMPASSE DE CESSOLE	0	9999	N	Nice-4 - CESSOLE	0406
RUE ADOLPHE ALZIARI	0	9999	N	Nice-4 - CESSOLE	0406
RUE CONTESSO	0	11	I	Nice-4 - CESSOLE	0406
RUE CONTESSO	0	4	P	Nice-4 - CESSOLE	0406
ALLEE DES CHENES (PIOL)	0	9999	N	Nice-4 - PETIT PIOL	0407
ALLEE DES OLIVIERS (DOMAINE DU PIOL)	0	9	I	Nice-4 - PETIT PIOL	0407
ALLEE DES OLIVIERS (DOMAINE DU PIOL)	0	10	P	Nice-4 - PETIT PIOL	0407
ANCIEN CHEMIN DE SAINT PIERRE DE FER	0	15	I	Nice-4 - PETIT PIOL	0407
ANCIEN CHEMIN DE SAINT PIERRE DE FER	0	14	P	Nice-4 - PETIT PIOL	0407
AVENUE DE BUENOS AYRES	0	43	I	Nice-4 - PETIT PIOL	0407
AVENUE DE BUENOS AYRES	0	42	P	Nice-4 - PETIT PIOL	0407
AVENUE DU DOMAINE DU PIOL	0	9999	I	Nice-4 - PETIT PIOL	0407
AVENUE DU DOMAINE DU PIOL	0	9998	P	Nice-4 - PETIT PIOL	0407
AVENUE EDEN PARK	0	10	P	Nice-4 - PETIT PIOL	0407
AVENUE EDEN PARK	0	13	I	Nice-4 - PETIT PIOL	0407
ESCALIER DU DOMAINE DU PIOL	0	9999	N	Nice-4 - PETIT PIOL	0407
PASSAGE DE BUENOS AYRES	0	9999	N	Nice-4 - PETIT PIOL	0407
PASSAGE DES LILAS	0	5	I	Nice-4 - PETIT PIOL	0407
PASSAGE DES LILAS	0	4	P	Nice-4 - PETIT PIOL	0407
PETITE AVENUE DE BUENOS AYRES	0	9	I	Nice-4 - PETIT PIOL	0407
PETITE AVENUE DE BUENOS AYRES	0	10	P	Nice-4 - PETIT PIOL	0407
PETITE AVENUE MADELEINE	0	11	I	Nice-4 - PETIT PIOL	0407
PETITE AVENUE MADELEINE	0	20	P	Nice-4 - PETIT PIOL	0407
QUARTIER DU PETIT PIOL	0	9999	N	Nice-4 - PETIT PIOL	0407
RUE DES JASMIN	0	15	I	Nice-4 - PETIT PIOL	0407
RUE DES JASMIN	0	14	P	Nice-4 - PETIT PIOL	0407
RUE DES OEILLET	0	3	I	Nice-4 - PETIT PIOL	0407
RUE DES OEILLET	0	16	P	Nice-4 - PETIT PIOL	0407
RUE DU ROCHER	0	17	I	Nice-4 - PETIT PIOL	0407
RUE DU ROCHER	0	14	P	Nice-4 - PETIT PIOL	0407
RUE GABRIEL HANOTAUX	0	3	I	Nice-4 - PETIT PIOL	0407
RUE GABRIEL HANOTAUX	0	8	P	Nice-4 - PETIT PIOL	0407
RUE ROGER MARTIN DU GARD	0	9	I	Nice-4 - PETIT PIOL	0407
RUE ROGER MARTIN DU GARD	0	14	P	Nice-4 - PETIT PIOL	0407
SQUARE ALPHONSE DAUDET	0	9999	N	Nice-4 - PETIT PIOL	0407
VOIE DU PLATEAU DU PIOL	0	9999	N	Nice-4 - PETIT PIOL	0407
AVENUE DE PESSICART	0	60	P	Nice-4 - LA MANTEGA	0408

Arrêté du 07/05/24	BUREAUX DE VOTE 2024 - ANNEXE 2-2 : NICE - PÉRIMÈTRE GÉOGRAPHIQUE DES BUREAUX DE VOTE				
LIBELLE VOIE	N°début voie exclu	N° Fin voie	Côté	Libellé CANTON/BV	N° BV
AVENUE EDEN PARK	10	28	P	Nice-4 - LA MANTEGA	0408
AVENUE EDEN PARK	13	29	I	Nice-4 - LA MANTEGA	0408
BOULEVARD GAMBETTA	145	151	I	Nice-4 - LA MANTEGA	0408
BOULEVARD JOSEPH GARNIER	47	55	I	Nice-4 - LA MANTEGA	0408
BOULEVARD JOSEPH GARNIER	48	54	P	Nice-4 - LA MANTEGA	0408
CARREFOUR DU 28 AOUT	0	9999	N	Nice-4 - LA MANTEGA	0408
CHEMIN DE LA PINEDE	0	31	I	Nice-4 - LA MANTEGA	0408
CHEMIN DE LA PINEDE	0	30	P	Nice-4 - LA MANTEGA	0408
CHEMIN DES SABLIERES	0	9999	I	Nice-4 - LA MANTEGA	0408
IMPASSE HENRI DE CESSOLE	0	9999	N	Nice-4 - LA MANTEGA	0408
JARDIN WILLIAM ET CATHERINE BOOTH	0	9999	N	Nice-4 - LA MANTEGA	0408
RUE DU GRAND PIN	0	20 B	P	Nice-4 - LA MANTEGA	0408
RUE DU GRAND PIN	7	21	I	Nice-4 - LA MANTEGA	0408
RUE GEORGES DOUBLET	7	25	I	Nice-4 - LA MANTEGA	0408
RUE GEORGES DOUBLET	12	20	P	Nice-4 - LA MANTEGA	0408
RUE HENRI DE CESSOLE	0	13	I	Nice-4 - LA MANTEGA	0408
RUE LANGE	0	9999	I	Nice-4 - LA MANTEGA	0408
RUE LANGE	0	9998	P	Nice-4 - LA MANTEGA	0408
AVENUE DU SUPER RIGHI	0	9999	N	Nice-4 - SAINT PAUL	0409
AVENUE ROI ROBERT COMTE DE PROVENC	0	9999	N	Nice-4 - SAINT PAUL	0409
BOULEVARD MANTEGA RIGHI	0	106	P	Nice-4 - SAINT PAUL	0409
BOULEVARD MANTEGA RIGHI	0	127 A	I	Nice-4 - SAINT PAUL	0409
ESCALIER DU SUPER RIGHI	0	9999	N	Nice-4 - SAINT PAUL	0409
ESCALIER FRANCINE	0	9999	N	Nice-4 - SAINT PAUL	0409
ESCALIER MOSCOVITE	0	9999	N	Nice-4 - SAINT PAUL	0409
ESCALIER PERRICHON	0	9999	N	Nice-4 - SAINT PAUL	0409
IMPASSE LORENZI	0	9999	N	Nice-4 - SAINT PAUL	0409
IMPASSE MIRASOL INFERIEURE	0	14	P	Nice-4 - SAINT PAUL	0409
IMPASSE MIRASOL INFERIEURE	1	5	I	Nice-4 - SAINT PAUL	0409
IMPASSE MIRASOL SUPERIEURE	7	13	I	Nice-4 - SAINT PAUL	0409
IMPASSE VAL FLEURI	0	9999	N	Nice-4 - SAINT PAUL	0409
RUE CROS DE CAPEU	0	15	I	Nice-4 - SAINT PAUL	0409
RUE CROS DE CAPEU	0	10	P	Nice-4 - SAINT PAUL	0409
RUE DE LA MANTEGA	4	18	P	Nice-4 - SAINT PAUL	0409
RUE FRANCINE	0	9999	N	Nice-4 - SAINT PAUL	0409
AVENUE DE PESSICART	5	167	I	Nice-4 - MIRASOL	0410
AVENUE DE PESSICART	60	160	P	Nice-4 - MIRASOL	0410
AVENUE MIRASOL	0	27	I	Nice-4 - MIRASOL	0410
AVENUE MIRASOL	0	56	P	Nice-4 - MIRASOL	0410
CHEMIN DE LA SOURCE (DOMAINE DU PIOL	0	9999	N	Nice-4 - MIRASOL	0410
CHEMIN DES SABLIERES	0	9998	P	Nice-4 - MIRASOL	0410
JARDIN EMMANUEL SIGNORET	0	9999	N	Nice-4 - MIRASOL	0410
PLATEAU DE L'EDEN PARK	0	9999	N	Nice-4 - MIRASOL	0410
RUE CHARLES FELIX INGILIARDI	0	9999	N	Nice-4 - MIRASOL	0410
AVENUE CYRILLE BESSET	87	101	I	Nice-4 - FREDERIC MIST	0411
AVENUE CYRILLE BESSET	90	124	P	Nice-4 - FREDERIC MIST	0411
AVENUE FANNY	0	7	I	Nice-4 - FREDERIC MIST	0411
AVENUE FANNY	0	12	P	Nice-4 - FREDERIC MIST	0411
BOULEVARD DE CESSOLE	101	105	I	Nice-4 - FREDERIC MIST	0411
BOULEVARD DE CESSOLE	105	111	I	Nice-4 - FREDERIC MIST	0411
BOULEVARD DE CESSOLE	111	115	I	Nice-4 - FREDERIC MIST	0411
BOULEVARD DE CESSOLE	115	119	I	Nice-4 - FREDERIC MIST	0411
BOULEVARD DE CESSOLE	119	141	I	Nice-4 - FREDERIC MIST	0411
BOULEVARD DE CESSOLE	141	143	I	Nice-4 - FREDERIC MIST	0411
BOULEVARD DE CESSOLE	143	147	I	Nice-4 - FREDERIC MIST	0411
BOULEVARD DE CESSOLE	147	153	I	Nice-4 - FREDERIC MIST	0411
CHEMIN DE LA CARRIERE BISTARELLI	0	5	I	Nice-4 - FREDERIC MIST	0411
CHEMIN DE LA CARRIERE BISTARELLI	0	6	P	Nice-4 - FREDERIC MIST	0411
PASSAGE BESSET-CANAVESE	0	9999	N	Nice-4 - FREDERIC MIST	0411
RUE DE L'ORME	0	7	I	Nice-4 - FREDERIC MIST	0411

Arrêté du 07/05/24	BUREAUX DE VOTE 2024 - ANNEXE 2-2 : NICE - PÉRIMÈTRE GÉOGRAPHIQUE DES BUREAUX DE VOTE				
LIBELLE VOIE	N°début voie exclu	N° Fin voie	Côté	Libellé CANTON/BV	N° BV
RUE DE L'ORME	0	10	P	Nice-4 - FREDERIC MIST	0411
RUE DELRIEU	0	3	I	Nice-4 - FREDERIC MIST	0411
RUE DELRIEU	0	12	P	Nice-4 - FREDERIC MIST	0411
RUE JACQUES CARLIN	0	9999	N	Nice-4 - FREDERIC MIST	0411
RUE LES MARGUERITES	0	3	I	Nice-4 - FREDERIC MIST	0411
RUE LES MARGUERITES	0	6	P	Nice-4 - FREDERIC MIST	0411
AVENUE DE PESSICART	220	266	P	Nice-4 - PESSICART	0412
AVENUE DE PESSICART	249	283	I	Nice-4 - PESSICART	0412
AVENUE DE PESSICART	266	420	P	Nice-4 - PESSICART	0412
AVENUE DE PESSICART	283	411	I	Nice-4 - PESSICART	0412
CHEMIN DE CALVI	0	9999	N	Nice-4 - PESSICART	0412
CHEMIN DE LA BAUMA FRESCA	0	9999	N	Nice-4 - PESSICART	0412
CHEMIN DU PETIT PESSICART	0	76	P	Nice-4 - PESSICART	0412
CHEMIN DU PETIT PESSICART	0	79	I	Nice-4 - PESSICART	0412
QUARTIER DE PESSICART	0	9999	N	Nice-4 - PESSICART	0412
ROUTE DE PESSICART	160	284	P	Nice-4 - PESSICART	0412
ROUTE DE PESSICART	259	411	I	Nice-4 - PESSICART	0412
ROUTE DE PESSICART	284	420	P	Nice-4 - PESSICART	0412
RUE GENERAL LOUIS BILBAUT	0	24	N	Nice-4 - PESSICART	0412
VOIE PRIVEE AU N°395 RTE DE PESSICART	0	9999	N	Nice-4 - PESSICART	0412
AVENUE CYRNOS	62	124	P	Nice-4 - RIGHI	0413
AVENUE CYRNOS	67	131	I	Nice-4 - RIGHI	0413
AVENUE DE PESSICART	160	220	P	Nice-4 - RIGHI	0413
AVENUE DE PESSICART	167	249	I	Nice-4 - RIGHI	0413
CAMIN GINO NICCOLAI	0	9999	N	Nice-4 - RIGHI	0413
ESCALIER CYRNOS-MAIOUN GROSSA	0	9999	N	Nice-4 - RIGHI	0413
ROUTE DE PESSICART	171	259	I	Nice-4 - RIGHI	0413
AVENUE BELLAVISTA	0	9999	N	Nice-4 - BERENGER	0414
AVENUE COQUETTE	0	10	P	Nice-4 - BERENGER	0414
AVENUE COQUETTE	0	17	I	Nice-4 - BERENGER	0414
AVENUE CYRILLE BESSET	101	101 BIS	I	Nice-4 - BERENGER	0414
AVENUE CYRILLE BESSET	101	167	I	Nice-4 - BERENGER	0414
AVENUE CYRILLE BESSET	124	168	P	Nice-4 - BERENGER	0414
AVENUE JULIEN	0	43	I	Nice-4 - BERENGER	0414
BOULEVARD JEAN BEHRA	0	37	I	Nice-4 - BERENGER	0414
CHEMIN DE LA PASSERELLE	0	9	I	Nice-4 - BERENGER	0414
CHEMIN DE LA PASSERELLE	0	24	P	Nice-4 - BERENGER	0414
CHEMIN DES CARRIERES	0	9999	N	Nice-4 - BERENGER	0414
CHEMIN DES TINES	0	9999	N	Nice-4 - BERENGER	0414
IMPASSE ANTOINE VERAN	0	9999	N	Nice-4 - BERENGER	0414
IMPASSE DE LA FORET (ST SYLVESTRE)	0	9999	N	Nice-4 - BERENGER	0414
IMPASSE EUGENE BERENGER	0	9999	N	Nice-4 - BERENGER	0414
AVENUE DE LA MADELON	0	7	I	Nice-4 - LA VALLIERE	0415
AVENUE DE LA MADELON	0	8	P	Nice-4 - LA VALLIERE	0415
AVENUE DE LA VALLIERE (ST SYLVESTRE)	0	25	I	Nice-4 - LA VALLIERE	0415
AVENUE DE LA VALLIERE (ST SYLVESTRE)	0	44	P	Nice-4 - LA VALLIERE	0415
AVENUE DES PAQUERETTES (ST SYLVESTRE)	0	9999	N	Nice-4 - LA VALLIERE	0415
AVENUE JULIEN	0	44	P	Nice-4 - LA VALLIERE	0415
AVENUE PLAISANCE (ST SYLVESTRE)	0	15	I	Nice-4 - LA VALLIERE	0415
AVENUE PLAISANCE (ST SYLVESTRE)	0	12	P	Nice-4 - LA VALLIERE	0415
AVENUE VALENTINY	0	20	P	Nice-4 - LA VALLIERE	0415
BOULEVARD DE LAS PLANAS	0	68	P	Nice-4 - LA VALLIERE	0415
BOULEVARD DE LAS PLANAS	0	79	I	Nice-4 - LA VALLIERE	0415
BOULEVARD JEAN BEHRA	0	36	P	Nice-4 - LA VALLIERE	0415
CHEMIN DE LA GRUERIE ET DU PIOLET	0	9999	I	Nice-4 - LA VALLIERE	0415
CHEMIN DE LA GRUERIE ET DU PIOLET	0	9998	P	Nice-4 - LA VALLIERE	0415
CHEMIN DE LA VALLIERE (ST SYLVESTRE)	0	9999	N	Nice-4 - LA VALLIERE	0415
ESCALIER BD LAS PLANAS	0	9999	N	Nice-4 - LA VALLIERE	0415
IMPASSE DALMAS	0	9999	N	Nice-4 - LA VALLIERE	0415
IMPASSE DES FAUVETTES	0	9999	N	Nice-4 - LA VALLIERE	0415

Arrêté du 07/05/24	BUREAUX DE VOTE 2024 - ANNEXE 2-2 : NICE - PÉRIMÈTRE GÉOGRAPHIQUE DES BUREAUX DE VOTE				
LIBELLE VOIE	N°début voie exclu	N° Fin voie	Côté	Libellé CANTON/BV	N° BV
PASSAGE ANTOINE VERAN	0	15	I	Nice-4 - LA VALLIERE	0415
RACCOURCI DE CAPIANA LI PLANA	0	9999	N	Nice-4 - LA VALLIERE	0415
RUE LOUIS ROUBAUDI	0	3	I	Nice-4 - LA VALLIERE	0415
RUE LOUIS ROUBAUDI	0	4	P	Nice-4 - LA VALLIERE	0415
SENTIER DU CANAL DES ARROSANTS (ST	0	9999	N	Nice-4 - LA VALLIERE	0415
AVENUE ANTOINE VERAN	0	13	I	Nice-4 - ANTOINE VERA	0416
AVENUE ANTOINE VERAN	0	10	P	Nice-4 - ANTOINE VERA	0416
AVENUE DE LA FORET (ST SYLVESTRE)	0	27	I	Nice-4 - ANTOINE VERA	0416
AVENUE DE LA FORET (ST SYLVESTRE)	0	28	P	Nice-4 - ANTOINE VERA	0416
AVENUE SAINT SYLVESTRE	0	18	P	Nice-4 - ANTOINE VERA	0416
AVENUE SAINT SYLVESTRE	19	37	I	Nice-4 - ANTOINE VERA	0416
AVENUE SAINT SYLVESTRE	24	40	P	Nice-4 - ANTOINE VERA	0416
CHEMIN MONTA CALA	0	9999	N	Nice-4 - ANTOINE VERA	0416
PASSAGE ANTOINE VERAN	0	10	P	Nice-4 - ANTOINE VERA	0416
PLACE GENERAL GOIRAN	0	9999	N	Nice-4 - ANTOINE VERA	0416
RUE BALEISON	0	9999	N	Nice-4 - ANTOINE VERA	0416
RUE JEAN CANAVESE	0	35	I	Nice-4 - ANTOINE VERA	0416
RUE JEAN CANAVESE	0	34	P	Nice-4 - ANTOINE VERA	0416
TRAVERSE ISABELLE (ST SYLVESTRE)	0	1	I	Nice-4 - ANTOINE VERA	0416
TRAVERSE ISABELLE (ST SYLVESTRE)	0	2	P	Nice-4 - ANTOINE VERA	0416
ANCIEN CHEMIN DU COL DE BAST	0	26	P	Nice-4 - SAINT SYLVEST	0417
ANCIEN CHEMIN DU COL DE BAST	0	171	I	Nice-4 - SAINT SYLVEST	0417
AVENUE DE LA CLUA	0	71	I	Nice-4 - SAINT SYLVEST	0417
AVENUE DE LA CLUA	0	70	P	Nice-4 - SAINT SYLVEST	0417
AVENUE DELPHINE	0	85	I	Nice-4 - SAINT SYLVEST	0417
AVENUE DELPHINE	0	96	P	Nice-4 - SAINT SYLVEST	0417
AVENUE DU COL DE BAST	0	47	I	Nice-4 - SAINT SYLVEST	0417
AVENUE DU COL DE BAST	0	34	P	Nice-4 - SAINT SYLVEST	0417
BOULEVARD JEAN BEHRA	36	116	P	Nice-4 - SAINT SYLVEST	0417
BOULEVARD JEAN BEHRA	37	99	I	Nice-4 - SAINT SYLVEST	0417
CARREFOUR ARMANCE ROYER	0	9999	N	Nice-4 - SAINT SYLVEST	0417
CHEMIN DANIEL	0	9999	N	Nice-4 - SAINT SYLVEST	0417
CHEMIN DU VALLON DU PETIT PARADIS	0	9	I	Nice-4 - SAINT SYLVEST	0417
CHEMIN DU VALLON DU PETIT PARADIS	0	10	P	Nice-4 - SAINT SYLVEST	0417
ESCALIER DELPHINE-VALLON PETIT PARAD	0	9999	N	Nice-4 - SAINT SYLVEST	0417
ESCALIER JULIEN-PASSERELLE	0	9999	N	Nice-4 - SAINT SYLVEST	0417
IMPASSE DE LA VALLIERE (ST SYLVESTRE)	0	9999	N	Nice-4 - SAINT SYLVEST	0417
IMPASSE DELPHINE	0	11	I	Nice-4 - SAINT SYLVEST	0417
IMPASSE DELPHINE	0	6	P	Nice-4 - SAINT SYLVEST	0417
IMPASSE FABRE	0	11	I	Nice-4 - SAINT SYLVEST	0417
IMPASSE FABRE	0	12	P	Nice-4 - SAINT SYLVEST	0417
PASSAGE SANTAGNES	0	9999	N	Nice-4 - SAINT SYLVEST	0417
SENTIER DES GRENADIERS	0	9999	N	Nice-4 - SAINT SYLVEST	0417
VOIE PRIVEE AU N°37 AVE DE LA CLUA	0	9999	N	Nice-4 - SAINT SYLVEST	0417
AVENUE COMMANDANT GUILBAUD	0	21	I	Nice-4 - COMTE DE FAL	0418
AVENUE COMMANDANT GUILBAUD	0	22	P	Nice-4 - COMTE DE FAL	0418
AVENUE DE CUVERVILLE	0	19	I	Nice-4 - COMTE DE FAL	0418
AVENUE DE CUVERVILLE	0	20	P	Nice-4 - COMTE DE FAL	0418
AVENUE DE GAIRAUT	0	29	I	Nice-4 - COMTE DE FAL	0418
AVENUE DE GAIRAUT	0	32	P	Nice-4 - COMTE DE FAL	0418
AVENUE DE GAIRAUT	31	83	I	Nice-4 - COMTE DE FAL	0418
AVENUE DE REIMS	0	25	I	Nice-4 - COMTE DE FAL	0418
AVENUE DE REIMS	0	20	P	Nice-4 - COMTE DE FAL	0418
AVENUE DU RAY T3	52	54	P	Nice-4 - COMTE DE FAL	0418
BOULEVARD COMTE DE FALICON	12	22	P	Nice-4 - COMTE DE FAL	0418
BOULEVARD PAUL REMOND	0	9999	N	Nice-4 - COMTE DE FAL	0418
CHEMIN DE LA SERENA	0	63	I	Nice-4 - COMTE DE FAL	0418
ESCALIER COMMANDANT GUILBAUD	0	9999	N	Nice-4 - COMTE DE FAL	0418
PARC AUTOS COMTE DE FALICON	0	9999	N	Nice-4 - COMTE DE FAL	0418
PLACE FONTAINE DU TEMPLE	0	5	I	Nice-4 - COMTE DE FAL	0418

Arrêté du 07/05/24	BUREAUX DE VOTE 2024 - ANNEXE 2-2 : NICE - PÉRIMÈTRE GÉOGRAPHIQUE DES BUREAUX DE VOTE				
LIBELLE VOIE	N°début voie exclu	N° Fin voie	Côté	Libellé CANTON/BV	N° BV
PLACE FONTAINE DU TEMPLE	0	2	P	Nice-4 - COMTE DE FAL	0418
PLACE FONTAINE DU TEMPLE	2	10	P	Nice-4 - COMTE DE FAL	0418
VOIE PRIVEE AU N°8 BD COMTE DE FALICC	0	9999	N	Nice-4 - COMTE DE FAL	0418
AVENUE CERNUSCHI	0	61	I	Nice-4 - CERNUSCHI	0419
AVENUE CERNUSCHI	0	9998	P	Nice-4 - CERNUSCHI	0419
AVENUE DU RAY	34	48	P	Nice-4 - CERNUSCHI	0419
AVENUE DU RAY	54	64	P	Nice-4 - CERNUSCHI	0419
AVENUE DU RAY T2	52	54	P	Nice-4 - CERNUSCHI	0419
AVENUE DU RAY T4	52	54	P	Nice-4 - CERNUSCHI	0419
AVENUE MARCONI	0	21	I	Nice-4 - CERNUSCHI	0419
AVENUE MARCONI	0	6	P	Nice-4 - CERNUSCHI	0419
AVENUE NOUVELLE	0	21	I	Nice-4 - CERNUSCHI	0419
AVENUE NOUVELLE	0	22	P	Nice-4 - CERNUSCHI	0419
BOULEVARD COMTE DE FALICON	0	13	I	Nice-4 - CERNUSCHI	0419
BOULEVARD COMTE DE FALICON	0	12	P	Nice-4 - CERNUSCHI	0419
CHEMIN ALESSANDRINI	0	9999	N	Nice-4 - CERNUSCHI	0419
RUE DES ANTILLES	0	15	I	Nice-4 - CERNUSCHI	0419
RUE DES ANTILLES	0	16	P	Nice-4 - CERNUSCHI	0419
RUE DES GLACIERES	0	9999	N	Nice-4 - CERNUSCHI	0419
RUE GUILLAUME BOREA	0	4	P	Nice-4 - CERNUSCHI	0419
RUE GUILLAUME BOREA	0	3	I	Nice-4 - CERNUSCHI	0419
VOIE LIAISON AVE NOUVELLE-CERNUSCHI	0	9999	N	Nice-4 - CERNUSCHI	0419
AVENUE JOSEPH SAQUI	0	9999	N	Nice-4 - LES OLIVIERS	0420
BOULEVARD HENRI SAPPYA	0	39	I	Nice-4 - LES OLIVIERS	0420
BOULEVARD HENRI SAPPYA	0	44	P	Nice-4 - LES OLIVIERS	0420
AVENUE DU RAY	48	54	P	Nice-4 - LE RAY	0421
AVENUE DU RAY T1	52	54	P	Nice-4 - LE RAY	0421
ALLEE ALICE	0	9999	N	Nice-4 - LAS PLANAS	0422
ALLEE HONORINE	0	9999	N	Nice-4 - LAS PLANAS	0422
AVENUE DES CHENES (ST SYLVESTRE)	0	9999	N	Nice-4 - LAS PLANAS	0422
AVENUE DES GENETS	0	15	I	Nice-4 - LAS PLANAS	0422
AVENUE DES GENETS	0	10	P	Nice-4 - LAS PLANAS	0422
AVENUE DES LUCIOLLES	0	9999	N	Nice-4 - LAS PLANAS	0422
AVENUE SERENA (LAS PLANAS)	0	15	I	Nice-4 - LAS PLANAS	0422
AVENUE SERENA (LAS PLANAS)	0	18	P	Nice-4 - LAS PLANAS	0422
BOULEVARD DE LAS PLANAS	68	122	P	Nice-4 - LAS PLANAS	0422
BOULEVARD DE LAS PLANAS	79	79 BIS	I	Nice-4 - LAS PLANAS	0422
BOULEVARD DE LAS PLANAS	79	131	I	Nice-4 - LAS PLANAS	0422
BOULEVARD HENRI SAPPYA	39	9999	I	Nice-4 - LAS PLANAS	0422
CHEMIN DE LA SERENA FLEURIE	0	9999	N	Nice-4 - LAS PLANAS	0422
CHEMIN DU PARC MARIA	0	192	P	Nice-4 - LAS PLANAS	0422
CHEMIN DU PARC MARIA	0	271	I	Nice-4 - LAS PLANAS	0422
CHEMIN MULETIER DE GORBELLA A ST PA	0	9999	N	Nice-4 - LAS PLANAS	0422
ESCALIER GENETS-ROND POINT LUQUET	0	9999	N	Nice-4 - LAS PLANAS	0422
ROND POINT LAURENT LUQUET	0	9999	N	Nice-4 - LAS PLANAS	0422
RUE JEAN HENRI FABRE	0	9999	N	Nice-4 - LAS PLANAS	0422
BOULEVARD HENRI SAPPYA	44	9998	P	Nice-4 - HENRI SAPPYA	0423
RACCOURCI AVE GRAVIER	0	9999	N	Nice-4 - CHARLES BAUD	0424
RUE CHARLES BAUDELAIRE	0	9999	I	Nice-4 - CHARLES BAUD	0424
RUE CHARLES BAUDELAIRE	0	9998	P	Nice-4 - CHARLES BAUD	0424
RUE CHARLES BAUDELAIRE PRIVEE	0	9999	N	Nice-4 - CHARLES BAUD	0424
ANCIEN CHEMIN DU RAY ET D'ASPREMONT	0	9999	N	Nice-4 - SAINT PANCRAS	0425
ANCIEN CHEMIN ST BARTHELEMY ET ST S	0	5	I	Nice-4 - SAINT PANCRAS	0425
AVENUE DE PESSICART	411	501	I	Nice-4 - SAINT PANCRAS	0425
AVENUE DE PESSICART	420	500	P	Nice-4 - SAINT PANCRAS	0425
AVENUE DU COL DE BAST	34	210	P	Nice-4 - SAINT PANCRAS	0425
AVENUE DU COL DE BAST	47	209	I	Nice-4 - SAINT PANCRAS	0425
CHEMIN DE L'AMOURIE	0	9999	N	Nice-4 - SAINT PANCRAS	0425
CHEMIN DE L'EGLISE DE SAINT PANCRACE	0	9999	N	Nice-4 - SAINT PANCRAS	0425
CHEMIN DE LA BERGIADÉ	0	9999	N	Nice-4 - SAINT PANCRAS	0425

Arrêté du 07/05/24	BUREAUX DE VOTE 2024 - ANNEXE 2-2 : NICE - PÉRIMÈTRE GÉOGRAPHIQUE DES BUREAUX DE VOTE				
LIBELLE VOIE	N°début voie exclu	N° Fin voie	Côté	Libellé CANTON/BV	N° BV
CHEMIN DE LA FERME DES 3 COMMUNES	0	9999	N	Nice-4 - SAINT PANCRA	0425
CHEMIN DE LA REDOUTE	0	9999	I	Nice-4 - SAINT PANCRA	0425
CHEMIN DE LA REDOUTE	0	9998	P	Nice-4 - SAINT PANCRA	0425
CHEMIN DE SEMENTE	0	9999	N	Nice-4 - SAINT PANCRA	0425
CHEMIN DES CRETES DE FERIC VOIE PRIV	0	9999	N	Nice-4 - SAINT PANCRA	0425
CHEMIN DU PAS DU POMMIER	0	9999	N	Nice-4 - SAINT PANCRA	0425
CHEMIN JEAN BAPTISTE CONTI	0	9999	N	Nice-4 - SAINT PANCRA	0425
CORNICHE PAUL CLERMONT	0	9999	N	Nice-4 - SAINT PANCRA	0425
PLACE DE L'EGLISE DE SAINT PANCRACE	0	9999	N	Nice-4 - SAINT PANCRA	0425
QUARTIER DE SAINT PANCRACE	0	9999	N	Nice-4 - SAINT PANCRA	0425
ROUTE DE LA SIROLE (CD 914)	0	9999	N	Nice-4 - SAINT PANCRA	0425
ROUTE DE PESSICART	411	499	I	Nice-4 - SAINT PANCRA	0425
ROUTE DE PESSICART	420	500	P	Nice-4 - SAINT PANCRA	0425
ROUTE DE SAINT PANCRACE	0	9999	I	Nice-4 - SAINT PANCRA	0425
ROUTE DE SAINT PANCRACE	0	9998	P	Nice-4 - SAINT PANCRA	0425
RUE DU COLONEL MANHES	0	17	I	Nice-4 - SAINT PANCRA	0425
RUE DU COLONEL MANHES	0	16	P	Nice-4 - SAINT PANCRA	0425
AVENUE ANDRE BAUDUC	0	9999	N	Nice-4 - LA CLUA	0426
AVENUE DE FERIC	0	185	I	Nice-4 - LA CLUA	0426
AVENUE DE FERIC	0	130	P	Nice-4 - LA CLUA	0426
AVENUE DE LA CLUA	70	198	P	Nice-4 - LA CLUA	0426
AVENUE DE LA CLUA	71	199	I	Nice-4 - LA CLUA	0426
AVENUE PANERA	0	9999	N	Nice-4 - LA CLUA	0426
CHEMIN DES CHARRETIERS	0	9999	N	Nice-4 - LA CLUA	0426
CHEMIN DU GENIE	193	195	I	Nice-4 - LA CLUA	0426
CORNICHE DES OLIVIER	80	210	P	Nice-4 - LA CLUA	0426
CORNICHE DES OLIVIER	81	223	I	Nice-4 - LA CLUA	0426
MONTEE DES CIGALES (CORNICHE OLIVIER)	0	27	I	Nice-4 - LA CLUA	0426
MONTEE DES CIGALES (CORNICHE OLIVIER)	0	18	P	Nice-4 - LA CLUA	0426
QUARTIER SAINT PIERRE DE FERIC	0	9999	N	Nice-4 - LA CLUA	0426
ROUTE D'ASPREMONT	15	177	I	Nice-4 - LA CLUA	0426
ROUTE D'ASPREMONT	22	188	P	Nice-4 - LA CLUA	0426
VOIE PRIVEE AU N°186 CORNICHE DES OLI	0	9999	N	Nice-4 - LA CLUA	0426
VOIE PRIVEE AU N°27 CH DES CRETES DE	0	9999	N	Nice-4 - LA CLUA	0426
VOIE PRIVEE AU N°7 AVE DE FERIC	0	9999	N	Nice-4 - LA CLUA	0426
ANCIEN CHEMIN DE LA COSTIERE	0	9999	N	Nice-4 - LA MADELEINE	0427
BOULEVARD DE LA MADELEINE	203	359	I	Nice-4 - LA MADELEINE	0427
BOULEVARD DE LA MADELEINE	282	9998	P	Nice-4 - LA MADELEINE	0427
CAMIN DEI GALOFRE	0	35	I	Nice-4 - LA MADELEINE	0427
CAMIN DEI GALOFRE	0	28	P	Nice-4 - LA MADELEINE	0427
CHEMIN BONIFASSI (MADELEINE)	0	7	I	Nice-4 - LA MADELEINE	0427
CHEMIN BONIFASSI (MADELEINE)	0	8	P	Nice-4 - LA MADELEINE	0427
CHEMIN DE LA COSTIERE	0	51	I	Nice-4 - LA MADELEINE	0427
CHEMIN DE LA COSTIERE	0	58	P	Nice-4 - LA MADELEINE	0427
CHEMIN DU VALLON SABATIER	0	9999	N	Nice-4 - LA MADELEINE	0427
CORNICHE DE MAGNAN	0	87	I	Nice-4 - LA MADELEINE	0427
CORNICHE DE MAGNAN	0	108	P	Nice-4 - LA MADELEINE	0427
PLACE ALEXANDRE BLANCHI (MADELEINE)	0	9999	N	Nice-4 - LA MADELEINE	0427
PLACE DE L'EGLISE DE LA MADELEINE	0	9999	N	Nice-4 - LA MADELEINE	0427
RACCOURCI DU CH DE L'EGLISE DE LA MA	0	9999	N	Nice-4 - LA MADELEINE	0427
RUE D'ARARAT	0	7	I	Nice-4 - LA MADELEINE	0427
RUE D'ARARAT	0	26	P	Nice-4 - LA MADELEINE	0427
RUE D'ARMENIE	0	9999	I	Nice-4 - LA MADELEINE	0427
RUE D'ARMENIE	0	9998	P	Nice-4 - LA MADELEINE	0427
RUE D'EREVAN	0	7	I	Nice-4 - LA MADELEINE	0427
RUE D'EREVAN	0	8	P	Nice-4 - LA MADELEINE	0427
RUE DE L'ANCIEN MOULIN (MADELEINE)	0	16	P	Nice-4 - LA MADELEINE	0427
RUE DE L'ANCIEN MOULIN (MADELEINE)	0	21	I	Nice-4 - LA MADELEINE	0427
RUE DE L'ANCIEN MOULIN PROLONGEE (M	0	9999	N	Nice-4 - LA MADELEINE	0427
RUE SEVAN	0	26	P	Nice-4 - LA MADELEINE	0427

Arrêté du 07/05/24	BUREAUX DE VOTE 2024 - ANNEXE 2-2 : NICE - PÉRIMÈTRE GÉOGRAPHIQUE DES BUREAUX DE VOTE				
LIBELLE VOIE	N°début voie exclu	N° Fin voie	Côté	Libellé CANTON/BV	N° BV
RUE SEVAN	0	13	I	Nice-4 - LA MADELEINE	0427
SQUARE JEAN GABIN	0	9999	N	Nice-4 - LA MADELEINE	0427
VALLON DE LA MADELEINE	0	9999	N	Nice-4 - LA MADELEINE	0427
VOIE PRIVEE AU N°28 CORNICHE DE MAG	0	9999	N	Nice-4 - LA MADELEINE	0427
VOIE PRIVEE AU N°298 BD DE LA MADELEI	0	9999	N	Nice-4 - LA MADELEINE	0427
VOIE PRIVEE AU N°322 BD DE LA MADELEI	0	9999	N	Nice-4 - LA MADELEINE	0427
VOIE PRIVEE AU N°329 BD DE LA MADELEI	0	9999	N	Nice-4 - LA MADELEINE	0427
VOIE PRIVEE AU N°370 BD DE LA MADELEI	0	9999	N	Nice-4 - LA MADELEINE	0427
VOIE PRIVEE AU N°378 BD DE LA MADELEI	0	9999	N	Nice-4 - LA MADELEINE	0427
VOIE PRIVEE AU N°395 BD DE LA MADELEI	0	9999	N	Nice-4 - LA MADELEINE	0427
VOIE PRIVEE AU N°420 BD DE LA MADELEI	0	9999	N	Nice-4 - LA MADELEINE	0427
VOIE PRIVEE AU N°426 BD DE LA MADELEI	0	9999	N	Nice-4 - LA MADELEINE	0427
VOIE PRIVEE AU N°435 BD DE LA MADELEI	0	9999	N	Nice-4 - LA MADELEINE	0427
VOIE PRIVEE AU N°461 BD DE LA MADELEI	0	9999	N	Nice-4 - LA MADELEINE	0427
ANCIEN CHEMIN DE ST PHILIPPE A MAGNA	0	9999	N	Nice-4 - ETOILE	0428
BOULEVARD DE LA MADELEINE	151	179	I	Nice-4 - ETOILE	0428
BOULEVARD DE LA MADELEINE	206	274	P	Nice-4 - ETOILE	0428
CHEMIN DES TREUYES INFERIEUR (CR 440	0	9999	N	Nice-4 - ETOILE	0428
VOIE PRIVEE AU N°209 BD DE LA MADELEI	0	9999	N	Nice-4 - ETOILE	0428
VOIE PRIVEE AU N°216 BD DE LA MADELEI	0	9999	N	Nice-4 - ETOILE	0428
VOIE PRIVEE AU N°227 BD DE LA MADELEI	0	9999	N	Nice-4 - ETOILE	0428
VOIE PRIVEE AU N°228 BD DE LA MADELEI	0	9999	N	Nice-4 - ETOILE	0428
VOIE PRIVEE AU N°253 BD DE LA MADELEI	0	9999	N	Nice-4 - ETOILE	0428
VOIE PRIVEE AU N°259 BD DE LA MADELEI	0	9999	N	Nice-4 - ETOILE	0428
VOIE PRIVEE AU N°334 BD DE LA MADELEI	0	9999	N	Nice-4 - ETOILE	0428
BOULEVARD DE LA MADELEINE	179	203	I	Nice-4 - NICOLAI	0429
BOULEVARD DE LA MADELEINE	274	282	P	Nice-4 - NICOLAI	0429
VOIE PRIVEE AU N°262 BD DE LA MADELEI	0	9999	N	Nice-4 - NICOLAI	0429
CHEMIN DE LA COSTIERE	51	183	I	Nice-4 - COSTIERE	0430
CHEMIN DE LA COSTIERE	140	234	P	Nice-4 - COSTIERE	0430
VOIE PRIVEE AU N°235B CH DE LA COSTIE	0	9999	N	Nice-4 - COSTIERE	0430
ALLEE RENOIR	0	9999	N	Nice-4 - SAINT PIERRE	0431
ANCIEN CHEMIN DE SAINT PIERRE DE FER	14	9998	P	Nice-4 - SAINT PIERRE	0431
ANCIEN CHEMIN DE SAINT PIERRE DE FER	15	9999	I	Nice-4 - SAINT PIERRE	0431
CHEMIN DE LA COLLINE DE MAGNAN	0	9999	N	Nice-4 - SAINT PIERRE	0431
ROUTE DE SAINT PIERRE DE FERIC	84	194	P	Nice-4 - SAINT PIERRE	0431
ROUTE DE SAINT PIERRE DE FERIC	91	207	I	Nice-4 - SAINT PIERRE	0431
ALLEE DE LA CHAPELLE SAINT PIERRE	0	9999	N	Nice-4 - LES RESTANQU	0432
CHEMIN DE LA COSTIERE	234	322	P	Nice-4 - LES RESTANQU	0432
CHEMIN DE LA COSTIERE	237	237 BIS	I	Nice-4 - LES RESTANQU	0432
CHEMIN DE LA COSTIERE	237	317	I	Nice-4 - LES RESTANQU	0432
CHEMIN DU HAUT MAGNAN	0	9999	N	Nice-4 - LES RESTANQU	0432
CHEMIN DU TRIPODE DE LA COSTIERE	0	9999	N	Nice-4 - LES RESTANQU	0432
CORNICHE DE MAGNAN	87	379	I	Nice-4 - LES RESTANQU	0432
CORNICHE DE MAGNAN	108	410	P	Nice-4 - LES RESTANQU	0432
CORNICHE DES OLIVIERS	0	81	I	Nice-4 - LES RESTANQU	0432
CORNICHE DES OLIVIERS	0	80	P	Nice-4 - LES RESTANQU	0432
PLASSA DOU SOULEU	0	9999	N	Nice-4 - LES RESTANQU	0432
RUE ANTOINE VIRELLO	0	39	I	Nice-4 - LES RESTANQU	0432
RUE ANTOINE VIRELLO	0	42	P	Nice-4 - LES RESTANQU	0432
RUE DES RESTANQUES	0	3	I	Nice-4 - LES RESTANQU	0432
RUE DES RESTANQUES	0	4	P	Nice-4 - LES RESTANQU	0432
RUE FLORE	0	11	I	Nice-4 - LES RESTANQU	0432
RUE FLORE	0	4	P	Nice-4 - LES RESTANQU	0432
VOIE PRIVEE AU N°267 CH DE LA COSTIER	0	9999	N	Nice-4 - LES RESTANQU	0432
VOIE PRIVEE AU N°287 CH DE LA COSTIER	0	9999	N	Nice-4 - LES RESTANQU	0432
VOIE PRIVEE AU N°38 CORNICHE DES OLIV	0	9999	N	Nice-4 - LES RESTANQU	0432
AVENUE GRAVIER	0	9999	I	Nice-4 - GRAVIER	0433
AVENUE GRAVIER	0	9998	P	Nice-4 - GRAVIER	0433
VIEUX CHEMIN DE GAIRAUT	17	43	I	Nice-4 - GRAVIER	0433

Arrêté du 07/05/24	BUREAUX DE VOTE 2024 - ANNEXE 2-2 : NICE - PÉRIMÈTRE GÉOGRAPHIQUE DES BUREAUX DE VOTE				
LIBELLE VOIE	N°début voie exclu	N° Fin voie	Côté	Libellé CANTON/BV	N° BV
CHEMIN DES TREUYES SUPERIEUR	0	9999	I	Nice-4 - LES TREUYES	0434
ROUTE DE BELLET	258	380	P	Nice-4 - LES TREUYES	0434
CHEMIN DE LA COSTA THERESE	0	9999	N	Nice-4 - COSTA THERES	0435
CHEMIN DE LA COSTIERE	58	140	P	Nice-4 - COSTA THERES	0435
CHEMIN DE LA COSTIERE	183	237	I	Nice-4 - COSTA THERES	0435
RUE TRACHEL	0	46	P	Nice-5 - TRACHEL	0501
RUE TRACHEL	0	31	I	Nice-5 - TRACHEL	0501
AVENUE MALAUSSENA	0	1	I	Nice-5 - GREGOIRE	0502
BOULEVARD GAMBETTA	62	98	P	Nice-5 - GREGOIRE	0502
IMPASSE GREGOIRE	0	15	I	Nice-5 - GREGOIRE	0502
IMPASSE GREGOIRE	0	16	P	Nice-5 - GREGOIRE	0502
IMPASSE TRACHEL	0	43	I	Nice-5 - GREGOIRE	0502
IMPASSE TRACHEL	0	6	P	Nice-5 - GREGOIRE	0502
PASSAGE GREGOIRE	0	15	I	Nice-5 - GREGOIRE	0502
PASSAGE GREGOIRE	0	16	P	Nice-5 - GREGOIRE	0502
RUE ABBE GREGOIRE	0	28	P	Nice-5 - GREGOIRE	0502
RUE DE VILLENEUVE	0	1	I	Nice-5 - GREGOIRE	0502
RUE DE VILLENEUVE	0	6	P	Nice-5 - GREGOIRE	0502
RUE DES COMBATTANTS EN AFRIQUE DU	0	4	P	Nice-5 - GREGOIRE	0502
RUE MIOLLIS	0	3	I	Nice-5 - GREGOIRE	0502
RUE MIOLLIS	0	2	P	Nice-5 - GREGOIRE	0502
RUE REINE JEANNE	0	34	P	Nice-5 - GREGOIRE	0502
RUE TRACHEL	31	43	I	Nice-5 - GREGOIRE	0502
RUE TRACHEL	46	64	P	Nice-5 - GREGOIRE	0502
SQUARE COLONEL JEANPIERRE	0	9999	N	Nice-5 - GREGOIRE	0502
BOULEVARD GAMBETTA	134	148	P	Nice-5 - DABRAY	0503
IMPASSE BENSA	0	9999	N	Nice-5 - DABRAY	0503
IMPASSE BONIFASSI (DABRAY)	0	9	I	Nice-5 - DABRAY	0503
IMPASSE BONIFASSI (DABRAY)	0	10	P	Nice-5 - DABRAY	0503
IMPASSE COGNET	0	28	P	Nice-5 - DABRAY	0503
IMPASSE COGNET	13	15	I	Nice-5 - DABRAY	0503
PASSAGE COGNET	0	13	I	Nice-5 - DABRAY	0503
PASSAGE COGNET	0	10	P	Nice-5 - DABRAY	0503
RUE CASTEL	0	13	I	Nice-5 - DABRAY	0503
RUE CASTEL	0	14	P	Nice-5 - DABRAY	0503
RUE DABRAY	0	51	I	Nice-5 - DABRAY	0503
RUE DABRAY	18	60	P	Nice-5 - DABRAY	0503
RUE GUTENBERG	0	33	I	Nice-5 - DABRAY	0503
RUE GUTENBERG	0	28	P	Nice-5 - DABRAY	0503
RUE PIE SCOFFIER	0	7	I	Nice-5 - DABRAY	0503
RUE PRINCE MAURICE	0	13	I	Nice-5 - DABRAY	0503
RUE PRINCE MAURICE	0	8	P	Nice-5 - DABRAY	0503
BOULEVARD GAMBETTA	98	134 A	P	Nice-5 - CLEMENT ROAS	0504
PLACE PHILIPPE RANDON	0	3	I	Nice-5 - CLEMENT ROAS	0504
PLACE PHILIPPE RANDON	0	8	P	Nice-5 - CLEMENT ROAS	0504
RUE CLEMENT ROASSAL	0	59	I	Nice-5 - CLEMENT ROAS	0504
RUE CLEMENT ROASSAL	0	54	P	Nice-5 - CLEMENT ROAS	0504
RUE MIOLLIS	10	22	P	Nice-5 - CLEMENT ROAS	0504
RUE MIOLLIS	11	21 A	I	Nice-5 - CLEMENT ROAS	0504
RUE PAULINE	0	7	I	Nice-5 - CLEMENT ROAS	0504
RUE PAULINE	0	8	P	Nice-5 - CLEMENT ROAS	0504
RUE PIERRE PIETRI	0	8	P	Nice-5 - CLEMENT ROAS	0504
IMPASSE CESAR CASTELLI	0	9999	N	Nice-5 - VERNIER	0505
RUE DE VILLENEUVE	1	9	I	Nice-5 - VERNIER	0505
RUE DE VILLENEUVE	6	18	P	Nice-5 - VERNIER	0505
RUE DES COMBATTANTS EN AFRIQUE DU	0	11	I	Nice-5 - VERNIER	0505
RUE DES COMBATTANTS EN AFRIQUE DU	4	24	P	Nice-5 - VERNIER	0505
RUE MIOLLIS	2	10	P	Nice-5 - VERNIER	0505
RUE MIOLLIS	3	11	I	Nice-5 - VERNIER	0505
RUE PERE JOSEPH BERTAINA	0	9999	N	Nice-5 - VERNIER	0505

Arrêté du 07/05/24	BUREAUX DE VOTE 2024 - ANNEXE 2-2 : NICE - PÉRIMÈTRE GÉOGRAPHIQUE DES BUREAUX DE VOTE				
LIBELLE VOIE	N°début voie exclu	N° Fin voie	Côté	Libellé CANTON/BV	N° BV
RUE TORRINI	0	10	P	Nice-5 - VERNIER	0505
RUE TORRINI	0	13	I	Nice-5 - VERNIER	0505
RUE VERNIER	0	47	I	Nice-5 - VERNIER	0505
RUE VERNIER	0	52	P	Nice-5 - VERNIER	0505
VOIE PRIVEE AU Nø40 RUE VERNIER	0	9999	N	Nice-5 - VERNIER	0505
ALLEE CHARLES PASQUA	0	99999	N	Nice-5 - ALFRED BINET	0506
ALLEE PHILIPPE SEGUIN	0	99999	N	Nice-5 - ALFRED BINET	0506
AVENUE BELLEVUE	0	19	I	Nice-5 - ALFRED BINET	0506
AVENUE MALAUSSENA	1	33	I	Nice-5 - ALFRED BINET	0506
PASSAGE MALAUSSENA	0	1	I	Nice-5 - ALFRED BINET	0506
PASSAGE MALAUSSENA	0	4	P	Nice-5 - ALFRED BINET	0506
PLACE DE LA GARE DU SUD	0	8	P	Nice-5 - ALFRED BINET	0506
PLACE GENERAL CHARLES DE GAULLE	0	7	I	Nice-5 - ALFRED BINET	0506
RUE ALFRED BINET	0	5	I	Nice-5 - ALFRED BINET	0506
RUE ALFRED BINET	0	6 A	P	Nice-5 - ALFRED BINET	0506
RUE D'AUTUN	0	15	I	Nice-5 - ALFRED BINET	0506
RUE D'AUTUN	0	6	P	Nice-5 - ALFRED BINET	0506
RUE DE DIJON	0	31	I	Nice-5 - ALFRED BINET	0506
RUE DE DIJON	0	26	P	Nice-5 - ALFRED BINET	0506
RUE DE LA GARE DU SUD	0	3	I	Nice-5 - ALFRED BINET	0506
RUE DE LA GARE DU SUD	0	2	P	Nice-5 - ALFRED BINET	0506
RUE ROBERT THIVIN	0	9999	N	Nice-5 - ALFRED BINET	0506
AVENUE BELLEVUE	0	28	P	Nice-5 - JOSEPH GARNI	0507
AVENUE HENRI BARBUSSE	0	26	P	Nice-5 - JOSEPH GARNI	0507
AVENUE HENRI BARBUSSE	0	27	I	Nice-5 - JOSEPH GARNI	0507
BOULEVARD JOSEPH GARNIER	0	47	I	Nice-5 - JOSEPH GARNI	0507
BOULEVARD JOSEPH GARNIER	0	48	P	Nice-5 - JOSEPH GARNI	0507
RUE ANDRE THEURIET PROLONGEE	0	46	P	Nice-5 - JOSEPH GARNI	0507
RUE ANDRE THEURIET PROLONGEE	0	9	I	Nice-5 - JOSEPH GARNI	0507
RUE ANDRE THEURIET PROLONGEE	46	48	P	Nice-5 - JOSEPH GARNI	0507
RUE CROS DE CAPEU	10	38	P	Nice-5 - JOSEPH GARNI	0507
RUE CROS DE CAPEU	15	27	I	Nice-5 - JOSEPH GARNI	0507
RUE DE LA MANTEGA	0	3	I	Nice-5 - JOSEPH GARNI	0507
RUE DE LA MANTEGA	0	4	P	Nice-5 - JOSEPH GARNI	0507
RUE DE LA MANTEGA	3	11	I	Nice-5 - JOSEPH GARNI	0507
AVENUE ALFRED BORRIGLIONE	0	11	I	Nice-5 - BEATRIX	0508
AVENUE BEATRIX	0	11	I	Nice-5 - BEATRIX	0508
AVENUE BEATRIX	0	12	P	Nice-5 - BEATRIX	0508
BOULEVARD AUGUSTE RAYNAUD	0	16	P	Nice-5 - BEATRIX	0508
BOULEVARD AUGUSTE RAYNAUD	0	23	I	Nice-5 - BEATRIX	0508
RUE ANDRE THEURIET	0	49	I	Nice-5 - BEATRIX	0508
RUE ANDRE THEURIET	0	46	P	Nice-5 - BEATRIX	0508
RUE CAVENDISH	0	17	I	Nice-5 - BEATRIX	0508
RUE CAVENDISH	0	22	P	Nice-5 - BEATRIX	0508
RUE DE MONTSEGUR	0	9999	I	Nice-5 - BEATRIX	0508
RUE DE MONTSEGUR	0	9998	P	Nice-5 - BEATRIX	0508
RUE JOSEPH ET XAVIER DE MAISTRE	0	85	I	Nice-5 - BEATRIX	0508
RUE JOSEPH ET XAVIER DE MAISTRE	0	26	P	Nice-5 - BEATRIX	0508
RUE THEODORE DE BANVILLE	0	25	I	Nice-5 - BEATRIX	0508
RUE THEODORE DE BANVILLE	0	22	P	Nice-5 - BEATRIX	0508
AVENUE MIRABEAU	0	19	I	Nice-5 - MIRABEAU	0509
AVENUE MIRABEAU	0	32	P	Nice-5 - MIRABEAU	0509
PASSAGE DES FEUILLANTINES	0	9999	N	Nice-5 - MIRABEAU	0509
RUE MARCEAU	0	33	I	Nice-5 - MIRABEAU	0509
RUE MARCEAU	0	32	P	Nice-5 - MIRABEAU	0509
ALLEE THIOLE	0	4	P	Nice-5 - MALAUSSENA	0510
ALLEE THIOLE	0	3	I	Nice-5 - MALAUSSENA	0510
AVENUE EMMANUEL BRIDAULT	0	15	I	Nice-5 - MALAUSSENA	0510
AVENUE EMMANUEL BRIDAULT	0	16	P	Nice-5 - MALAUSSENA	0510
AVENUE MALAUSSENA	0	32	P	Nice-5 - MALAUSSENA	0510

Arrêté du 07/05/24	BUREAUX DE VOTE 2024 - ANNEXE 2-2 : NICE - PÉRIMÈTRE GÉOGRAPHIQUE DES BUREAUX DE VOTE				
LIBELLE VOIE	N°début voie exclu	N° Fin voie	Côté	Libellé CANTON/BV	N° BV
AVENUE RAYMOND COMBOUL	0	25	I	Nice-5 - MALAUSSENA	0510
CHEMIN SAINT VINCENT	0	9999	N	Nice-5 - MALAUSSENA	0510
PASSAGE SAINT LAMBERT	0	9999	N	Nice-5 - MALAUSSENA	0510
ROND POINT SEBASTIEN MARCEL BIASINI	0	9999	N	Nice-5 - MALAUSSENA	0510
RUE BOISSY D'ANGLAS	0	7	I	Nice-5 - MALAUSSENA	0510
RUE BOISSY D'ANGLAS	0	10	P	Nice-5 - MALAUSSENA	0510
RUE DIDEROT	0	9	I	Nice-5 - MALAUSSENA	0510
RUE DIDEROT	0	16	P	Nice-5 - MALAUSSENA	0510
RUE GENERAL HOCHÉ	0	11	I	Nice-5 - MALAUSSENA	0510
RUE GENERAL HOCHÉ	0	12	P	Nice-5 - MALAUSSENA	0510
RUE LAFAYETTE	0	5	I	Nice-5 - MALAUSSENA	0510
RUE LAFAYETTE	0	6	P	Nice-5 - MALAUSSENA	0510
RUE ROUGET DE LISLE	0	17	I	Nice-5 - MALAUSSENA	0510
RUE VEILLON	0	11	I	Nice-5 - MALAUSSENA	0510
RUE VEILLON	0	10	P	Nice-5 - MALAUSSENA	0510
AVENUE BALBI	0	9	I	Nice-5 - LIBERATION	0511
AVENUE BALBI	0	10	P	Nice-5 - LIBERATION	0511
AVENUE DES MOUSQUETAIRES	0	8	P	Nice-5 - LIBERATION	0511
AVENUE FERRIX	0	9999	N	Nice-5 - LIBERATION	0511
AVENUE VALROSE	23	37	I	Nice-5 - LIBERATION	0511
AVENUE VILLERMONT	0	39	I	Nice-5 - LIBERATION	0511
AVENUE VILLERMONT	0	36	P	Nice-5 - LIBERATION	0511
PASSAGE GASTAUD	0	3	I	Nice-5 - LIBERATION	0511
PASSAGE GASTAUD	0	4	P	Nice-5 - LIBERATION	0511
PETIT CHEMIN DE VALROSE	0	9	I	Nice-5 - LIBERATION	0511
PETIT CHEMIN DE VALROSE	0	6	P	Nice-5 - LIBERATION	0511
PLACE GENERAL CHARLES DE GAULLE	0	4	P	Nice-5 - LIBERATION	0511
RUE RAIBERTI	0	24	P	Nice-5 - LIBERATION	0511
RUE RAIBERTI	0	23	I	Nice-5 - LIBERATION	0511
TRAVERSE VILLERMONT	0	7	I	Nice-5 - LIBERATION	0511
TRAVERSE VILLERMONT	0	32	P	Nice-5 - LIBERATION	0511
VOIE PRIVEE AU N°47 AVE GEORGE V	0	9999	N	Nice-5 - LIBERATION	0511
AVENUE FRAGONARD	0	19	I	Nice-5 - VILLERMONT	0512
AVENUE FRAGONARD	0	16	P	Nice-5 - VILLERMONT	0512
AVENUE LACROIX	0	9	I	Nice-5 - VILLERMONT	0512
AVENUE LACROIX	0	10	P	Nice-5 - VILLERMONT	0512
AVENUE RAYMOND COMBOUL	25	77	I	Nice-5 - VILLERMONT	0512
AVENUE ROMAIN ROLLAND	6	28	P	Nice-5 - VILLERMONT	0512
AVENUE ROMAIN ROLLAND	7	31	I	Nice-5 - VILLERMONT	0512
AVENUE SAINT LAMBERT	56	112	P	Nice-5 - VILLERMONT	0512
AVENUE SAINT LAMBERT	77	131	I	Nice-5 - VILLERMONT	0512
RUE CAROLINE	0	9	I	Nice-5 - VILLERMONT	0512
RUE CAROLINE	0	10	P	Nice-5 - VILLERMONT	0512
RUE FRANCOIS PELLAS	0	11	I	Nice-5 - VILLERMONT	0512
RUE FRANCOIS PELLAS	0	10	P	Nice-5 - VILLERMONT	0512
RUE LAETITIA	0	7	I	Nice-5 - VILLERMONT	0512
RUE LAETITIA	0	6	P	Nice-5 - VILLERMONT	0512
AVENUE ALFRED BORRIGLIONE	0	54	P	Nice-5 - BORRIGLIONE	0513
AVENUE DES MOUSQUETAIRES	0	11	I	Nice-5 - BORRIGLIONE	0513
AVENUE DOYEN JEAN LEPINE	0	3	I	Nice-5 - BORRIGLIONE	0513
AVENUE DOYEN JEAN LEPINE	0	4	P	Nice-5 - BORRIGLIONE	0513
AVENUE JOLIETTE	0	19	I	Nice-5 - BORRIGLIONE	0513
AVENUE JOLIETTE	0	20	P	Nice-5 - BORRIGLIONE	0513
AVENUE ROMAIN ROLLAND	0	7	I	Nice-5 - BORRIGLIONE	0513
AVENUE ROMAIN ROLLAND	0	6	P	Nice-5 - BORRIGLIONE	0513
IMPASSE JEANNE D'ARC	0	5	I	Nice-5 - BORRIGLIONE	0513
IMPASSE JEANNE D'ARC	0	6	P	Nice-5 - BORRIGLIONE	0513
PETITE AVENUE JOLIETTE	0	9999	N	Nice-5 - BORRIGLIONE	0513
RUE CHARLES PEGUY	0	7	I	Nice-5 - BORRIGLIONE	0513
RUE CHARLES PEGUY	0	10	P	Nice-5 - BORRIGLIONE	0513

Arrêté du 07/05/24	BUREAUX DE VOTE 2024 - ANNEXE 2-2 : NICE - PÉRIMÈTRE GÉOGRAPHIQUE DES BUREAUX DE VOTE				
LIBELLE VOIE	N°début voie exclu	N° Fin voie	Côté	Libellé CANTON/BV	N° BV
RUE DE GRAMMONT	0	13	I	Nice-5 - BORRIGLIONE	0513
RUE DE GRAMMONT	0	16	P	Nice-5 - BORRIGLIONE	0513
RUE JEANNE D'ARC	0	5	I	Nice-5 - BORRIGLIONE	0513
RUE JEANNE D'ARC	0	4	P	Nice-5 - BORRIGLIONE	0513
RUE JOSEPH CADEI	0	13	I	Nice-5 - BORRIGLIONE	0513
RUE JOSEPH CADEI	0	28	P	Nice-5 - BORRIGLIONE	0513
RUE MICHEL ANGE	0	21	I	Nice-5 - BORRIGLIONE	0513
RUE MICHEL ANGE	0	20	P	Nice-5 - BORRIGLIONE	0513
RUE VINCENT FOSSAT	0	5	I	Nice-5 - BORRIGLIONE	0513
RUE VINCENT FOSSAT	0	6	P	Nice-5 - BORRIGLIONE	0513
RUE VON DERWIES	0	7	I	Nice-5 - BORRIGLIONE	0513
RUE VON DERWIES	0	6	P	Nice-5 - BORRIGLIONE	0513
AVENUE ALFRED DE MUSSET	0	39	I	Nice-5 - CHAMBRUN	0514
AVENUE ALFRED DE MUSSET	0	28	P	Nice-5 - CHAMBRUN	0514
AVENUE CHATEAUBRIAND	0	25	I	Nice-5 - CHAMBRUN	0514
AVENUE CHATEAUBRIAND	0	22	P	Nice-5 - CHAMBRUN	0514
AVENUE CHATEAUBRIAND PROLONGEE	0	9999	N	Nice-5 - CHAMBRUN	0514
AVENUE DE CHAMBRUN	0	13	I	Nice-5 - CHAMBRUN	0514
AVENUE DE CHAMBRUN	0	6	P	Nice-5 - CHAMBRUN	0514
AVENUE DU RAY	0	34	P	Nice-5 - CHAMBRUN	0514
AVENUE HENRY DUNANT	0	58	P	Nice-5 - CHAMBRUN	0514
AVENUE HENRY DUNANT	0	59	I	Nice-5 - CHAMBRUN	0514
AVENUE MIREILLE	0	19	I	Nice-5 - CHAMBRUN	0514
AVENUE MIREILLE	0	20	P	Nice-5 - CHAMBRUN	0514
CITE FLEURIE	0	9999	N	Nice-5 - CHAMBRUN	0514
IMPASSE AUGUSTA	0	9999	N	Nice-5 - CHAMBRUN	0514
IMPASSE FERRAND	0	9999	N	Nice-5 - CHAMBRUN	0514
IMPASSE LAURENTI	0	32	P	Nice-5 - CHAMBRUN	0514
IMPASSE LAURENTI	0	11	I	Nice-5 - CHAMBRUN	0514
IMPASSE MARIE MIETTE	0	9999	N	Nice-5 - CHAMBRUN	0514
SQUARE JEAN BAPTISTE CARPEAUX	0	9999	N	Nice-5 - CHAMBRUN	0514
AVENUE ALFRED BORRIGLIONE	54	84	P	Nice-5 - LES LILAS	0515
AVENUE AUDIFFRET	0	24	P	Nice-5 - LES LILAS	0515
AVENUE AUDIFFRET	0	29	I	Nice-5 - LES LILAS	0515
AVENUE CODA	0	3	I	Nice-5 - LES LILAS	0515
AVENUE CODA	0	4	P	Nice-5 - LES LILAS	0515
AVENUE DAVIOT	0	25	I	Nice-5 - LES LILAS	0515
AVENUE DE BRANCOLAR	49	57	I	Nice-5 - LES LILAS	0515
AVENUE DU PARC	0	3	I	Nice-5 - LES LILAS	0515
AVENUE DU PARC	0	4	P	Nice-5 - LES LILAS	0515
AVENUE GILLY	0	9	I	Nice-5 - LES LILAS	0515
AVENUE GILLY	0	10	P	Nice-5 - LES LILAS	0515
AVENUE SAINT LAMBERT	131	179	I	Nice-5 - LES LILAS	0515
AVENUE SAINT LAMBERT	150	212	P	Nice-5 - LES LILAS	0515
AVENUE SAINT MAURICE	0	13	I	Nice-5 - LES LILAS	0515
AVENUE SAINT MAURICE	0	10	P	Nice-5 - LES LILAS	0515
PLACE ALEXANDRE MEDECIN	0	3	I	Nice-5 - LES LILAS	0515
PLACE ALEXANDRE MEDECIN	0	4	P	Nice-5 - LES LILAS	0515
RUE DES LILAS	0	13	I	Nice-5 - LES LILAS	0515
RUE DES LILAS	0	34	P	Nice-5 - LES LILAS	0515
AVENUE BELLEVUE	19	45	I	Nice-5 - MOLIERE	0516
AVENUE BELLEVUE	28	28 BIS	P	Nice-5 - MOLIERE	0516
AVENUE BELLEVUE	28	54	P	Nice-5 - MOLIERE	0516
AVENUE HENRI BARBUSSE	26	36	P	Nice-5 - MOLIERE	0516
AVENUE HENRI BARBUSSE	27	27 BIS	I	Nice-5 - MOLIERE	0516
AVENUE HENRI BARBUSSE	27	41	I	Nice-5 - MOLIERE	0516
BOULEVARD GORBELLA	0	6	P	Nice-5 - MOLIERE	0516
RUE CLAUDE BOUNIN	0	9999	N	Nice-5 - MOLIERE	0516
RUE EDEN	0	5	I	Nice-5 - MOLIERE	0516
RUE EDEN	0	6	P	Nice-5 - MOLIERE	0516

Arrêté du 07/05/24	BUREAUX DE VOTE 2024 - ANNEXE 2-2 : NICE - PÉRIMÈTRE GÉOGRAPHIQUE DES BUREAUX DE VOTE				
LIBELLE VOIE	N°début voie exclu	N° Fin voie	Côté	Libellé CANTON/BV	N° BV
RUE EDOUARD DALMAS	0	29	I	Nice-5 - MOLIÈRE	0516
RUE EDOUARD DALMAS	0	32	P	Nice-5 - MOLIÈRE	0516
RUE JACQUES BOUNIN	0	6	P	Nice-5 - MOLIÈRE	0516
RUE JACQUES BOUNIN	0	7	I	Nice-5 - MOLIÈRE	0516
RUE MICHEL ANGE	20	44	P	Nice-5 - MOLIÈRE	0516
RUE MICHEL ANGE	21	39 A	I	Nice-5 - MOLIÈRE	0516
RUE MICHELET PROLONGÉE	0	25	I	Nice-5 - MOLIÈRE	0516
RUE MICHELET PROLONGÉE	0	26	P	Nice-5 - MOLIÈRE	0516
RUE MOLIÈRE	0	33	I	Nice-5 - MOLIÈRE	0516
RUE MOLIÈRE	0	38	P	Nice-5 - MOLIÈRE	0516
RUE THEODORE DE BANVILLE	22	56	P	Nice-5 - MOLIÈRE	0516
RUE THEODORE DE BANVILLE	25	37	I	Nice-5 - MOLIÈRE	0516
RUELLE MICHEL ANGE	0	5	I	Nice-5 - MOLIÈRE	0516
RUELLE MICHEL ANGE	0	8	P	Nice-5 - MOLIÈRE	0516
AVENUE CLEMENT ADER	0	15	I	Nice-5 - CLEMENT ADER	0517
AVENUE CLEMENT ADER	0	16	P	Nice-5 - CLEMENT ADER	0517
AVENUE DE GRIGNAN	0	23	I	Nice-5 - CLEMENT ADER	0517
AVENUE DE GRIGNAN	0	14	P	Nice-5 - CLEMENT ADER	0517
AVENUE DE PLAISANCE (ST MAURICE)	0	9999	I	Nice-5 - CLEMENT ADER	0517
AVENUE DE PLAISANCE (ST MAURICE)	0	9998	P	Nice-5 - CLEMENT ADER	0517
AVENUE DU PATRIMOINE	0	10	P	Nice-5 - CLEMENT ADER	0517
AVENUE DU PATRIMOINE	0	11	I	Nice-5 - CLEMENT ADER	0517
AVENUE EMILIE	0	11	I	Nice-5 - CLEMENT ADER	0517
AVENUE EMILIE	0	12	P	Nice-5 - CLEMENT ADER	0517
AVENUE FRANCOIS BOTTAU	0	17	I	Nice-5 - CLEMENT ADER	0517
AVENUE FRANCOIS BOTTAU	0	18	P	Nice-5 - CLEMENT ADER	0517
AVENUE RENE BOYLESVE	0	21	I	Nice-5 - CLEMENT ADER	0517
AVENUE RENE BOYLESVE	0	26	P	Nice-5 - CLEMENT ADER	0517
AVENUE VALDILETTA	0	17	I	Nice-5 - CLEMENT ADER	0517
AVENUE VALDILETTA	0	16	P	Nice-5 - CLEMENT ADER	0517
BOULEVARD GORBELLA	6	10	P	Nice-5 - CLEMENT ADER	0517
CHEMIN DE LA MAIOUN GROSSA	0	19	I	Nice-5 - CLEMENT ADER	0517
CHEMIN DE LA MAIOUN GROSSA	0	16	P	Nice-5 - CLEMENT ADER	0517
RUE DES BOERS	0	15 A	I	Nice-5 - CLEMENT ADER	0517
RUE DES BOERS	0	24	P	Nice-5 - CLEMENT ADER	0517
RUE EMILIE	0	3	I	Nice-5 - CLEMENT ADER	0517
AVENUE SANTA FIOR	0	9	I	Nice-5 - SANTA FIOR	0518
AVENUE SANTA FIOR	0	12	P	Nice-5 - SANTA FIOR	0518
AVENUE WALKANAER	0	13	I	Nice-5 - SANTA FIOR	0518
AVENUE WALKANAER	0	14	P	Nice-5 - SANTA FIOR	0518
BOULEVARD DE CESSOLE	43	65	I	Nice-5 - SANTA FIOR	0518
BOULEVARD GORBELLA	0	9	I	Nice-5 - SANTA FIOR	0518
BOULEVARD GORBELLA	10	12	P	Nice-5 - SANTA FIOR	0518
PETITE AVENUE DU PATRIMOINE	0	25	I	Nice-5 - SANTA FIOR	0518
PETITE AVENUE DU PATRIMOINE	0	16	P	Nice-5 - SANTA FIOR	0518
PETITE AVENUE DU PATRIMOINE (ANTENN	0	9999	N	Nice-5 - SANTA FIOR	0518
PETITE AVENUE DU PATRIMOINE (ANTENN	0	9999	N	Nice-5 - SANTA FIOR	0518
RUE EMILIE	0	4	P	Nice-5 - SANTA FIOR	0518
RUE PAUL BOUNIN	0	42	P	Nice-5 - SANTA FIOR	0518
RUE PAUL BOUNIN	0	41	I	Nice-5 - SANTA FIOR	0518
ALLEE DES OLIVIERES (AV BARBUSSE)	0	9999	N	Nice-5 - ST BARTHELEM	0519
AVENUE CYRNOS	0	22	P	Nice-5 - ST BARTHELEM	0519
AVENUE DU CAIRE	0	12	P	Nice-5 - ST BARTHELEM	0519
AVENUE JEAN MARGUERITE	0	3	I	Nice-5 - ST BARTHELEM	0519
AVENUE JEAN MARGUERITE	0	8	P	Nice-5 - ST BARTHELEM	0519
BOULEVARD DE CESSOLE	0	27	I	Nice-5 - ST BARTHELEM	0519
BOULEVARD DE CESSOLE	0	116	P	Nice-5 - ST BARTHELEM	0519
ESCALIER CALAIS-LIEGEARD	0	9999	N	Nice-5 - ST BARTHELEM	0519
PASSAGE BELLON (CESSOLE)	0	9999	N	Nice-5 - ST BARTHELEM	0519
RUE CHARLES CALAIS	0	5	I	Nice-5 - ST BARTHELEM	0519

Arrêté du 07/05/24	BUREAUX DE VOTE 2024 - ANNEXE 2-2 : NICE - PÉRIMÈTRE GÉOGRAPHIQUE DES BUREAUX DE VOTE				
LIBELLE VOIE	N°début voie exclu	N° Fin voie	Côté	Libellé CANTON/BV	N° BV
RUE CHARLES CALAIS	0	6	P	Nice-5 - ST BARTHELEM	0519
RUE DOCTEUR LANCHIER	0	9999	N	Nice-5 - ST BARTHELEM	0519
RUE DU SOLEIL	0	23	I	Nice-5 - ST BARTHELEM	0519
RUE DU SOLEIL	0	24	P	Nice-5 - ST BARTHELEM	0519
RUE VICTORIEN SARDOU	0	15	I	Nice-5 - ST BARTHELEM	0519
RUE VICTORIEN SARDOU	0	18	P	Nice-5 - ST BARTHELEM	0519
SQUARE BARONS DE BERRE	0	9999	N	Nice-5 - ST BARTHELEM	0519
AVENUE BARDI	0	9	I	Nice-5 - SEVIGNE	0520
AVENUE BARDI	0	76	P	Nice-5 - SEVIGNE	0520
AVENUE CASTELLANE	0	31	I	Nice-5 - SEVIGNE	0520
AVENUE CASTELLANE	0	30	P	Nice-5 - SEVIGNE	0520
AVENUE CHANTAL	0	21	I	Nice-5 - SEVIGNE	0520
AVENUE CHANTAL	0	22	P	Nice-5 - SEVIGNE	0520
AVENUE MONTCLAR	0	17	I	Nice-5 - SEVIGNE	0520
AVENUE MONTCLAR	0	20	P	Nice-5 - SEVIGNE	0520
AVENUE SEVIGNE	0	25	I	Nice-5 - SEVIGNE	0520
AVENUE SEVIGNE	0	20	P	Nice-5 - SEVIGNE	0520
AVENUE SYMIANE	0	9999	N	Nice-5 - SEVIGNE	0520
BOULEVARD AUGUSTE RAYNAUD	16	16 BIS	P	Nice-5 - SEVIGNE	0520
BOULEVARD AUGUSTE RAYNAUD	16	68	P	Nice-5 - SEVIGNE	0520
BOULEVARD AUGUSTE RAYNAUD	23	71	I	Nice-5 - SEVIGNE	0520
IMPASSE SEVIGNE	0	9999	N	Nice-5 - SEVIGNE	0520
MONTEE DE L'EVECHE	0	9999	N	Nice-5 - SEVIGNE	0520
AVENUE CAGNOLI	0	13	I	Nice-5 - PARMENTIER	0521
AVENUE CAGNOLI	0	14	P	Nice-5 - PARMENTIER	0521
PASSAGE PARMENTIER	0	17	I	Nice-5 - PARMENTIER	0521
PASSAGE PARMENTIER	0	6	P	Nice-5 - PARMENTIER	0521
RUE DES ROSES	0	19	I	Nice-5 - PARMENTIER	0521
RUE DES ROSES	0	14	P	Nice-5 - PARMENTIER	0521
RUE MICHELET	0	23	I	Nice-5 - PARMENTIER	0521
RUE MICHELET	0	30	P	Nice-5 - PARMENTIER	0521
RUE PARMENTIER	0	35	I	Nice-5 - PARMENTIER	0521
RUE PARMENTIER	0	32	P	Nice-5 - PARMENTIER	0521
AVENUE ALFRED BORRIGLIONE	11	93	I	Nice-5 - MICHELET	0522
AVENUE GALLIN	0	25	I	Nice-5 - MICHELET	0522
AVENUE GALLIN	0	12	P	Nice-5 - MICHELET	0522
RUE DU GRAND PIN	0	7	I	Nice-5 - MICHELET	0522
RUE GEORGES DOUBLET	0	7	I	Nice-5 - MICHELET	0522
RUE GEORGES DOUBLET	0	12	P	Nice-5 - MICHELET	0522
RUE PUGET	0	31	I	Nice-5 - MICHELET	0522
RUE PUGET	0	30	P	Nice-5 - MICHELET	0522
ALLEE DU MANOIR DE MONTJOIE	0	9999	N	Nice-5 - CYRILLE BESSE	0523
AVENUE PHILIPPE ADREANI	0	41	I	Nice-5 - CYRILLE BESSE	0523
AVENUE PHILIPPE ADREANI	0	44	P	Nice-5 - CYRILLE BESSE	0523
AVENUE SAINT BARTHELEMY	0	85	I	Nice-5 - CYRILLE BESSE	0523
AVENUE SAINT BARTHELEMY	0	100	P	Nice-5 - CYRILLE BESSE	0523
CHEMIN DU VALLON DE GORBELLON	0	9999	N	Nice-5 - CYRILLE BESSE	0523
ESCALIER BESSET-VIRENQUE	0	9999	N	Nice-5 - CYRILLE BESSE	0523
ESCALIER ST BARTHELEMY-IMBERT	0	9999	N	Nice-5 - CYRILLE BESSE	0523
ESCALIER ST BARTHELEMY-VIRENQUE	0	9999	N	Nice-5 - CYRILLE BESSE	0523
MONTEE CLAIRE VIRENQUE	0	21	I	Nice-5 - CYRILLE BESSE	0523
MONTEE CLAIRE VIRENQUE	0	28	P	Nice-5 - CYRILLE BESSE	0523
RUE DES VEDIANTIENS	0	7	I	Nice-5 - CYRILLE BESSE	0523
RUE DES VEDIANTIENS	0	2	P	Nice-5 - CYRILLE BESSE	0523
RUE DES VEDIANTINES	0	9999	N	Nice-5 - CYRILLE BESSE	0523
RUE HENRI DE CESSOLE	0	16	P	Nice-5 - CYRILLE BESSE	0523
RUE JEAN BAPTISTE CALVINO	0	9999	N	Nice-5 - CYRILLE BESSE	0523
RUE PHILIPPE ADREANI (ANTENNE)	0	9999	N	Nice-5 - CYRILLE BESSE	0523
RUE PIERRE VOGADE	0	3	I	Nice-5 - CYRILLE BESSE	0523
RUE PIERRE VOGADE	0	8	P	Nice-5 - CYRILLE BESSE	0523

Arrêté du 07/05/24	BUREAUX DE VOTE 2024 - ANNEXE 2-2 : NICE - PÉRIMÈTRE GÉOGRAPHIQUE DES BUREAUX DE VOTE				
LIBELLE VOIE	N°début voie exclu	N° Fin voie	Côté	Libellé CANTON/BV	N° BV
SQUARE ROGER BOYER	0	9999	N	Nice-5 - CYRILLE BESSE	0523
AVENUE CYRILLE BESSET	0	87	I	Nice-5 - PATRIMOINE	0524
AVENUE CYRILLE BESSET	0	90	P	Nice-5 - PATRIMOINE	0524
AVENUE CLAUDE GIMELLE	0	9	I	Nice-5 - STEPHEN LIEG	0525
AVENUE CLAUDE GIMELLE	0	10	P	Nice-5 - STEPHEN LIEG	0525
AVENUE FIGHIERA PASQUIER	0	9	I	Nice-5 - STEPHEN LIEG	0525
AVENUE FIGHIERA PASQUIER	0	10	P	Nice-5 - STEPHEN LIEG	0525
AVENUE FREDERIC MISTRAL	0	35	I	Nice-5 - STEPHEN LIEG	0525
AVENUE FREDERIC MISTRAL	0	18	P	Nice-5 - STEPHEN LIEG	0525
AVENUE HENRI GERMAIN	0	4	P	Nice-5 - STEPHEN LIEG	0525
AVENUE JEAN SEBASTIEN BARES	0	23	I	Nice-5 - STEPHEN LIEG	0525
AVENUE JEAN SEBASTIEN BARES	0	36	P	Nice-5 - STEPHEN LIEG	0525
AVENUE LORENZI	0	33	I	Nice-5 - STEPHEN LIEG	0525
AVENUE LORENZI	0	30	P	Nice-5 - STEPHEN LIEG	0525
AVENUE STEPHEN LIEGEARD	0	45	I	Nice-5 - STEPHEN LIEG	0525
AVENUE STEPHEN LIEGEARD	0	46	P	Nice-5 - STEPHEN LIEG	0525
CHEMIN FREDERIC MISTRAL	0	9999	N	Nice-5 - STEPHEN LIEG	0525
PASSAGE ROSSET	0	9999	N	Nice-5 - STEPHEN LIEG	0525
RUE CHANOINE RANCE BOURREY	0	9	I	Nice-5 - STEPHEN LIEG	0525
RUE GRASSET REY	0	7	I	Nice-5 - STEPHEN LIEG	0525
RUE GRASSET REY	0	8	P	Nice-5 - STEPHEN LIEG	0525
RUE LOUIS BRANCHE	0	11	I	Nice-5 - STEPHEN LIEG	0525
RUE LOUIS BRANCHE	0	10	P	Nice-5 - STEPHEN LIEG	0525
SQUARE DU CORPS EXPEDITIONNAIRE FR	0	9999	N	Nice-5 - STEPHEN LIEG	0525
VOIE LIAISON LIEGEARD-MISTRAL	0	9999	N	Nice-5 - STEPHEN LIEG	0525
AVENUE CAUVIN	0	20	P	Nice-5 - CAUVIN	0526
AVENUE CAUVIN	0	25	I	Nice-5 - CAUVIN	0526
AVENUE MAXIMILIANA	0	8	P	Nice-5 - CAUVIN	0526
AVENUE SAINT SYLVESTRE	0	19	I	Nice-5 - CAUVIN	0526
AVENUE SAINT SYLVESTRE	18	24	P	Nice-5 - CAUVIN	0526
AVENUE VALENTINY	0	15	I	Nice-5 - CAUVIN	0526
BOULEVARD DE CESSOLE	116	166	P	Nice-5 - CAUVIN	0526
PASSAGE SAINT HUBERT	0	7	I	Nice-5 - CAUVIN	0526
PASSAGE SAINT HUBERT	0	8	P	Nice-5 - CAUVIN	0526
RUE CHANOINE RANCE BOURREY	0	10	P	Nice-5 - CAUVIN	0526
RUE DES AMIS	0	11	I	Nice-5 - CAUVIN	0526
RUE DES AMIS	0	12	P	Nice-5 - CAUVIN	0526
RUE DU CHANOINE CASTELLANA	0	9999	N	Nice-5 - CAUVIN	0526
AVENUE LEO IMBERT	0	9999	I	Nice-5 - PAGNOL	0527
AVENUE LEO IMBERT	0	9998	P	Nice-5 - PAGNOL	0527
CHEMIN DU TEMPLE	0	17	I	Nice-5 - PAGNOL	0527
CHEMIN DU TEMPLE	0	10	P	Nice-5 - PAGNOL	0527
IMPASSE DU TEMPLE	0	9999	N	Nice-5 - PAGNOL	0527
RUE CHEVALIERS DE MALTE	0	16	P	Nice-5 - PAGNOL	0527
RUE JOSEPH D'ARBAUD	0	27	I	Nice-5 - PAGNOL	0527
RUE JOSEPH D'ARBAUD	0	10	P	Nice-5 - PAGNOL	0527
RUE MARCEL PAGNOL	0	3	I	Nice-5 - PAGNOL	0527
RUE MARCEL PAGNOL	0	12	P	Nice-5 - PAGNOL	0527
RUE PIERRE MELLAREDE	0	9999	I	Nice-5 - PAGNOL	0527
RUE PIERRE MELLAREDE	0	9998	P	Nice-5 - PAGNOL	0527
AVENUE DU RAY	47	69	I	Nice-5 - DE FOUCAULD	0528
BOULEVARD GORBELLA	9	37	I	Nice-5 - DE FOUCAULD	0528
BOULEVARD GORBELLA	12	38	P	Nice-5 - DE FOUCAULD	0528
RUE CHARLES DE FOUCAULD	0	77	I	Nice-5 - DE FOUCAULD	0528
RUE CHARLES DE FOUCAULD	0	20	P	Nice-5 - DE FOUCAULD	0528
AVENUE DE L'ASSOMPTION	0	15	I	Nice-5 - FONTAINE DU	0529
AVENUE DE L'ASSOMPTION	0	12	P	Nice-5 - FONTAINE DU	0529
AVENUE DES SOURCES (AVE DU RAY)	0	13	I	Nice-5 - FONTAINE DU	0529
AVENUE DES SOURCES (AVE DU RAY)	0	20	P	Nice-5 - FONTAINE DU	0529
AVENUE EDMOND ROSTAND	0	19	I	Nice-5 - FONTAINE DU	0529

Arrêté du 07/05/24	BUREAUX DE VOTE 2024 - ANNEXE 2-2 : NICE - PÉRIMÈTRE GÉOGRAPHIQUE DES BUREAUX DE VOTE				
LIBELLE VOIE	N°début voie exclu	N° Fin voie	Côté	Libellé CANTON/BV	N° BV
AVENUE EDMOND ROSTAND	0	30	P	Nice-5 - FONTAINE DU	0529
AVENUE ERNEST LAIROLLE	0	17	I	Nice-5 - FONTAINE DU	0529
AVENUE GEORGES BIZET	0	9	I	Nice-5 - FONTAINE DU	0529
AVENUE GEORGES BIZET	0	6	P	Nice-5 - FONTAINE DU	0529
AVENUE GUY DE MAUPASSANT	0	39	I	Nice-5 - FONTAINE DU	0529
AVENUE GUY DE MAUPASSANT	0	42	P	Nice-5 - FONTAINE DU	0529
ESCALIER CAPPATTI-FOUCAULD	0	9999	N	Nice-5 - FONTAINE DU	0529
IMPASSE DE L'ASSOMPTION	0	17	I	Nice-5 - FONTAINE DU	0529
IMPASSE DE L'ASSOMPTION	0	6	P	Nice-5 - FONTAINE DU	0529
RUE ALPHONSE DAUDET	0	9999	I	Nice-5 - FONTAINE DU	0529
RUE ALPHONSE DAUDET	0	9998	P	Nice-5 - FONTAINE DU	0529
RUE COLONEL DRIANT	0	13	I	Nice-5 - FONTAINE DU	0529
RUE COLONEL DRIANT	0	14	P	Nice-5 - FONTAINE DU	0529
RUE FRANCOIS LOUIS CAPPATTI	0	11	I	Nice-5 - FONTAINE DU	0529
RUE FRANCOIS LOUIS CAPPATTI	0	10	P	Nice-5 - FONTAINE DU	0529
RUE GENERAL LAPERRINE	0	13	I	Nice-5 - FONTAINE DU	0529
RUE GENERAL LAPERRINE	0	2	P	Nice-5 - FONTAINE DU	0529
RUE PAUL BOURGET	0	7	I	Nice-5 - FONTAINE DU	0529
RUE PAUL BOURGET	0	8	P	Nice-5 - FONTAINE DU	0529
AVENUE ARISTIDE BRIAND	0	15	I	Nice-5 - GORBELLA	0530
AVENUE ARISTIDE BRIAND	0	18	P	Nice-5 - GORBELLA	0530
AVENUE DU RAY	0	47	I	Nice-5 - GORBELLA	0530
BOULEVARD GORBELLA	37	69	I	Nice-5 - GORBELLA	0530
BOULEVARD GORBELLA	38	170	P	Nice-5 - GORBELLA	0530
RUE ALEXANDRE DUMAS	0	9	I	Nice-5 - GORBELLA	0530
RUE ALEXANDRE DUMAS	0	10	P	Nice-5 - GORBELLA	0530
RUE GEORGES BIDAULT	0	9999	N	Nice-5 - GORBELLA	0530
ALLEE DU ROND POINT (VISMARA)	0	7	I	Nice-5 - VISMARA	0531
ALLEE DU ROND POINT (VISMARA)	0	8	P	Nice-5 - VISMARA	0531
AVENUE ALFRED DE VIGNY	0	29	I	Nice-5 - VISMARA	0531
AVENUE ALFRED DE VIGNY	0	30	P	Nice-5 - VISMARA	0531
AVENUE ANDRE CHENIER	0	23	I	Nice-5 - VISMARA	0531
AVENUE ANDRE CHENIER	0	16	P	Nice-5 - VISMARA	0531
AVENUE GEORGE SAND	0	21	I	Nice-5 - VISMARA	0531
AVENUE GEORGE SAND	0	28	P	Nice-5 - VISMARA	0531
AVENUE PIATTI	0	9	I	Nice-5 - VISMARA	0531
AVENUE PIATTI	0	10	P	Nice-5 - VISMARA	0531
AVENUE VISMARA	0	20	P	Nice-5 - VISMARA	0531
IMPASSE ALFRED DE VIGNY	0	9	I	Nice-5 - VISMARA	0531
IMPASSE ALFRED DE VIGNY	0	10	P	Nice-5 - VISMARA	0531
IMPASSE CLOTILDE	0	3	I	Nice-5 - VISMARA	0531
IMPASSE CLOTILDE	0	6	P	Nice-5 - VISMARA	0531
IMPASSE DES NOISETIERS	0	19	I	Nice-5 - VISMARA	0531
IMPASSE DES NOISETIERS	0	26	P	Nice-5 - VISMARA	0531
VIEUX CHEMIN DE GAIRAUT	0	17	I	Nice-5 - VISMARA	0531
VIEUX CHEMIN DE GAIRAUT	0	18	P	Nice-5 - VISMARA	0531
AVENUE DES MIMOSAS	0	3	I	Nice-5 - LA FONTAINE	0532
AVENUE DES MIMOSAS	0	12	P	Nice-5 - LA FONTAINE	0532
AVENUE DES POILUS	0	21	I	Nice-5 - LA FONTAINE	0532
AVENUE DES POILUS	0	26	P	Nice-5 - LA FONTAINE	0532
AVENUE HENRY DUNANT	58	108	P	Nice-5 - LA FONTAINE	0532
AVENUE HENRY DUNANT	59	89	I	Nice-5 - LA FONTAINE	0532
AVENUE HENRY DUNANT	108	160	P	Nice-5 - LA FONTAINE	0532
AVENUE JEAN DE LA FONTAINE	0	53	I	Nice-5 - LA FONTAINE	0532
AVENUE JEAN DE LA FONTAINE	0	4	P	Nice-5 - LA FONTAINE	0532
AVENUE JEAN DE LA FONTAINE	44	46	P	Nice-5 - LA FONTAINE	0532
AVENUE JUVENAL	0	19	I	Nice-5 - LA FONTAINE	0532
AVENUE JUVENAL	0	16	P	Nice-5 - LA FONTAINE	0532
AVENUE SCUDERI	26	26 BIS	P	Nice-5 - LA FONTAINE	0532
AVENUE SCUDERI	26	56	P	Nice-5 - LA FONTAINE	0532

Arrêté du 07/05/24	BUREAUX DE VOTE 2024 - ANNEXE 2-2 : NICE - PÉRIMÈTRE GÉOGRAPHIQUE DES BUREAUX DE VOTE				
LIBELLE VOIE	N°débvt voie exclu	N° Fin voie	Côté	Libellé CANTON/BV	N° BV
AVENUE SCUDERI	35	51	I	Nice-5 - LA FONTAINE	0532
IMPASSE GUILLOT	0	61	I	Nice-5 - LA FONTAINE	0532
IMPASSE GUILLOT	0	10	P	Nice-5 - LA FONTAINE	0532
PETITE AVENUE DES ORANGERS	0	25	I	Nice-5 - LA FONTAINE	0532
VOIE PRIVEE AU Nø7 AVE JEAN DE LA FON	0	9	I	Nice-5 - LA FONTAINE	0532
VOIE PRIVEE AU Nø7 AVE JEAN DE LA FON	0	10	P	Nice-5 - LA FONTAINE	0532
ALLEE SANDRO PERTINI	0	6	P	Nice-6 - FELIX FAURE	0601
AVENUE FELIX FAURE	0	20	P	Nice-6 - FELIX FAURE	0601
AVENUE JEAN MEDECIN	0	22	P	Nice-6 - FELIX FAURE	0601
PASSAGE DU TEMPLE VAUDOIS	0	5	I	Nice-6 - FELIX FAURE	0601
PASSAGE DU TEMPLE VAUDOIS	0	8	P	Nice-6 - FELIX FAURE	0601
PLACE MASSENA	5	13	I	Nice-6 - FELIX FAURE	0601
PLACE WILSON	0	9999	N	Nice-6 - FELIX FAURE	0601
RUE ALBERTI	0	21 A	I	Nice-6 - FELIX FAURE	0601
RUE ALBERTI	0	36	P	Nice-6 - FELIX FAURE	0601
RUE BLACAS	0	11	I	Nice-6 - FELIX FAURE	0601
RUE BLACAS	0	10	P	Nice-6 - FELIX FAURE	0601
RUE CHAUVAIN	0	11	I	Nice-6 - FELIX FAURE	0601
RUE CHAUVAIN	0	16	P	Nice-6 - FELIX FAURE	0601
RUE DOCTEUR JACQUES GUIDONI	0	9	I	Nice-6 - FELIX FAURE	0601
RUE DOCTEUR JACQUES GUIDONI	0	10	P	Nice-6 - FELIX FAURE	0601
RUE DU LYCEE	0	17	I	Nice-6 - FELIX FAURE	0601
RUE DU LYCEE	0	10	P	Nice-6 - FELIX FAURE	0601
RUE FONCET	0	9	I	Nice-6 - FELIX FAURE	0601
RUE FONCET	0	20	P	Nice-6 - FELIX FAURE	0601
RUE GIOFFREDO	29	35	I	Nice-6 - FELIX FAURE	0601
RUE GIOFFREDO	32	44	P	Nice-6 - FELIX FAURE	0601
RUE GUSTAVE DELOYE	0	17	I	Nice-6 - FELIX FAURE	0601
RUE GUSTAVE DELOYE	0	8	P	Nice-6 - FELIX FAURE	0601
RUE SACHA GUITRY	0	1	I	Nice-6 - FELIX FAURE	0601
RUE SACHA GUITRY	0	10	P	Nice-6 - FELIX FAURE	0601
RUE VOLTAIRE	0	1	I	Nice-6 - FELIX FAURE	0601
RUE VOLTAIRE	0	8	P	Nice-6 - FELIX FAURE	0601
PASSAGE NICE-EUROPE	0	9999	N	Nice-6 - LYCEE	0602
RUE DE L'HOTEL DES POSTES	0	51	I	Nice-6 - LYCEE	0602
RUE DE L'HOTEL DES POSTES	0	36	P	Nice-6 - LYCEE	0602
RUE GIOFFREDO	35	55	I	Nice-6 - LYCEE	0602
RUE GIOFFREDO	44	66	P	Nice-6 - LYCEE	0602
RUE GUBERNATIS	0	25	I	Nice-6 - LYCEE	0602
RUE GUBERNATIS	0	20 A	P	Nice-6 - LYCEE	0602
RUE PASTORELLI	5	51	I	Nice-6 - LYCEE	0602
RUE PASTORELLI	10	44	P	Nice-6 - LYCEE	0602
SQUARE DOMINIQUE DURANDY	0	9999	N	Nice-6 - LYCEE	0602
JARDIN CARDINAL CLEMENT FERRERO	0	9999	N	Nice-6 - GIOFFREDO	0603
PLACE GENERAL MARSHALL	0	9	I	Nice-6 - GIOFFREDO	0603
RUE ADOLPHE DE ROTHSCHILD	0	5	I	Nice-6 - GIOFFREDO	0603
RUE ADOLPHE DE ROTHSCHILD	0	6	P	Nice-6 - GIOFFREDO	0603
RUE ALFRED MORTIER	0	17	I	Nice-6 - GIOFFREDO	0603
RUE ALFRED MORTIER	0	10	P	Nice-6 - GIOFFREDO	0603
RUE DELILLE	9	33	I	Nice-6 - GIOFFREDO	0603
RUE DELILLE	16	28	P	Nice-6 - GIOFFREDO	0603
RUE DESIRE NIEL	0	12	P	Nice-6 - GIOFFREDO	0603
RUE EDOUARD BERI	16	32	P	Nice-6 - GIOFFREDO	0603
RUE EDOUARD BERI	19	33	I	Nice-6 - GIOFFREDO	0603
RUE GIOFFREDO	0	29	I	Nice-6 - GIOFFREDO	0603
RUE GIOFFREDO	0	32	P	Nice-6 - GIOFFREDO	0603
RUE PIERRE DEVOLUY	0	5	I	Nice-6 - GIOFFREDO	0603
RUE PIERRE DEVOLUY	0	10	P	Nice-6 - GIOFFREDO	0603
RUE TONDUTI DE L'ESCARENE	0	29	I	Nice-6 - GIOFFREDO	0603
RUE TONDUTI DE L'ESCARENE	0	38	P	Nice-6 - GIOFFREDO	0603

Arrêté du 07/05/24	BUREAUX DE VOTE 2024 - ANNEXE 2-2 : NICE - PÉRIMÈTRE GÉOGRAPHIQUE DES BUREAUX DE VOTE				
LIBELLE VOIE	N°début voie exclu	N° Fin voie	Côté	Libellé CANTON/BV	N° BV
AVENUE JEAN MEDECIN	22	46	P	Nice-6 - DUBOUCHAGE	0604
BOULEVARD DUBOUCHAGE	10	36	P	Nice-6 - DUBOUCHAGE	0604
BOULEVARD DUBOUCHAGE	19	45	I	Nice-6 - DUBOUCHAGE	0604
JARDIN DOCTEUR ANGE DENIS RONCHESI	0	9999	N	Nice-6 - DUBOUCHAGE	0604
RUE BISCARRA	0	27	I	Nice-6 - DUBOUCHAGE	0604
RUE BISCARRA	0	30 A	P	Nice-6 - DUBOUCHAGE	0604
RUE DEFLY	0	15	I	Nice-6 - DUBOUCHAGE	0604
RUE DEUDON	0	9999	N	Nice-6 - DUBOUCHAGE	0604
RUE DOCTEUR ALBERT BALESTRE	0	7	I	Nice-6 - DUBOUCHAGE	0604
RUE DOCTEUR ALBERT BALESTRE	0	12	P	Nice-6 - DUBOUCHAGE	0604
RUE DU DOCTEUR BALESTRE PROLONGEE	0	9999	I	Nice-6 - DUBOUCHAGE	0604
RUE DU DOCTEUR BALESTRE PROLONGEE	0	9999	P	Nice-6 - DUBOUCHAGE	0604
RUE LAMARTINE	0	31	I	Nice-6 - DUBOUCHAGE	0604
RUE LAMARTINE	0	30	P	Nice-6 - DUBOUCHAGE	0604
RUE SPITALIERI	0	7	I	Nice-6 - DUBOUCHAGE	0604
RUE SPITALIERI	0	8	P	Nice-6 - DUBOUCHAGE	0604
RUELLE DES PRES	0	9	I	Nice-6 - DUBOUCHAGE	0604
RUELLE DES PRES	0	20	P	Nice-6 - DUBOUCHAGE	0604
VOIE LIAISON PRES-RANCHER	0	9999	N	Nice-6 - DUBOUCHAGE	0604
AVENUE DES ARENES DE CIMIEZ	0	63	I	Nice-6 - BREA	0605
AVENUE DES ARENES DE CIMIEZ	0	82	P	Nice-6 - BREA	0605
AVENUE SAINT JEAN BAPTISTE	0	34	P	Nice-6 - BREA	0605
ESCALIER RACCOURCI DES ARENES DE CIMIEZ	0	9999	N	Nice-6 - BREA	0605
MONTEE DE L'HERMITAGE	0	9999	N	Nice-6 - BREA	0605
PLACE JEAN MOULIN	0	4	P	Nice-6 - BREA	0605
RUE DE BILBAO	0	7	I	Nice-6 - BREA	0605
RUE DELILLE	0	9	I	Nice-6 - BREA	0605
RUE DELILLE	0	16	P	Nice-6 - BREA	0605
RUE PENCHIENATTI	0	19 A	I	Nice-6 - BREA	0605
RUE PENCHIENATTI	0	16 A	P	Nice-6 - BREA	0605
ALLEE HENRI BOSCO	0	9999	N	Nice-6 - CARABACEL	0606
ALLEE SAINT GABRIEL	0	9999	N	Nice-6 - CARABACEL	0606
AVENUE DE MENDIGUREN	0	85	I	Nice-6 - CARABACEL	0606
AVENUE DE MENDIGUREN	0	38	P	Nice-6 - CARABACEL	0606
AVENUE DU BOIS	0	9999	N	Nice-6 - CARABACEL	0606
AVENUE EMILE BIECKERT	0	19	I	Nice-6 - CARABACEL	0606
AVENUE EMILE BIECKERT	0	54	P	Nice-6 - CARABACEL	0606
BOULEVARD CARABACEL	0	41	I	Nice-6 - CARABACEL	0606
BOULEVARD CARABACEL	0	28	P	Nice-6 - CARABACEL	0606
CHEMIN SAINT CHARLES	0	7	I	Nice-6 - CARABACEL	0606
CHEMIN SAINT CHARLES	0	4	P	Nice-6 - CARABACEL	0606
IMPASSE DES CEDRES	0	9999	N	Nice-6 - CARABACEL	0606
MONTEE CARABACEL	0	7	I	Nice-6 - CARABACEL	0606
MONTEE CARABACEL	0	6	P	Nice-6 - CARABACEL	0606
MONTEE DE CIMIEZ	10	26	P	Nice-6 - CARABACEL	0606
MONTEE DE CIMIEZ	11	23	I	Nice-6 - CARABACEL	0606
MONTEE DESAMBROIS	0	15	I	Nice-6 - CARABACEL	0606
MONTEE DESAMBROIS	0	22	P	Nice-6 - CARABACEL	0606
RUE DE BILBAO	0	6	P	Nice-6 - CARABACEL	0606
RUE DEFLY	0	18	P	Nice-6 - CARABACEL	0606
VIEUX CHEMIN DE CIMIEZ	0	17	I	Nice-6 - CARABACEL	0606
VIEUX CHEMIN DE CIMIEZ	0	18	P	Nice-6 - CARABACEL	0606
AVENUE DESAMBROIS	0	43	I	Nice-6 - LES GLYCINES	0607
AVENUE DESAMBROIS	0	18	P	Nice-6 - LES GLYCINES	0607
BOULEVARD DE CIMIEZ	0	4	P	Nice-6 - LES GLYCINES	0607
BOULEVARD DUBOUCHAGE	0	19	I	Nice-6 - LES GLYCINES	0607
BOULEVARD DUBOUCHAGE	0	10	P	Nice-6 - LES GLYCINES	0607
ESCALIER CIMIEZ-DESAMBROIS	0	9999	N	Nice-6 - LES GLYCINES	0607
MONTEE DU GRAND PALAIS (CARABACEL)	0	9	I	Nice-6 - LES GLYCINES	0607
MONTEE DU GRAND PALAIS (CARABACEL)	0	10	P	Nice-6 - LES GLYCINES	0607

Arrêté du 07/05/24	BUREAUX DE VOTE 2024 - ANNEXE 2-2 : NICE - PÉRIMÈTRE GÉOGRAPHIQUE DES BUREAUX DE VOTE				
LIBELLE VOIE	N°début voie exclu	N° Fin voie	Côté	Libellé CANTON/BV	N° BV
AVENUE MARECHAL FOCH	0	37	I	Nice-6 - DESAMBROIS	0608
AVENUE MARECHAL FOCH	0	44	P	Nice-6 - DESAMBROIS	0608
AVENUE NOTRE-DAME	0	31	I	Nice-6 - DESAMBROIS	0608
ESCALIER CIMIEZ-DURFE	0	9999	N	Nice-6 - DESAMBROIS	0608
IMPASSE DE MASSINGY	0	9999	N	Nice-6 - DESAMBROIS	0608
PASSAGE MEYNELL	0	9999	N	Nice-6 - DESAMBROIS	0608
PLACE SASSERNO	0	3	I	Nice-6 - DESAMBROIS	0608
PLACE SASSERNO	4	6	P	Nice-6 - DESAMBROIS	0608
RUE D'AUZAC	0	9999	N	Nice-6 - DESAMBROIS	0608
RUE DE MASSINGY	0	15	I	Nice-6 - DESAMBROIS	0608
RUE DE MASSINGY	0	18 A	P	Nice-6 - DESAMBROIS	0608
RUE EMMA ET PHILIPPE TIRANTY	0	15	I	Nice-6 - DESAMBROIS	0608
RUE EMMA ET PHILIPPE TIRANTY	0	16	P	Nice-6 - DESAMBROIS	0608
RUE HANCY	0	7	I	Nice-6 - DESAMBROIS	0608
RUE HANCY	0	6	P	Nice-6 - DESAMBROIS	0608
RUE PROVANA DE LEYNI	0	5	I	Nice-6 - DESAMBROIS	0608
RUE PROVANA DE LEYNI	0	6	P	Nice-6 - DESAMBROIS	0608
RUE RANCHER	0	7	I	Nice-6 - DESAMBROIS	0608
RUE RANCHER	0	8	P	Nice-6 - DESAMBROIS	0608
RUE RASPAIL	0	1	I	Nice-6 - DESAMBROIS	0608
RUE RASPAIL	0	2	P	Nice-6 - DESAMBROIS	0608
RUE VALPERGA	0	3	I	Nice-6 - DESAMBROIS	0608
AVENUE JEAN MEDECIN	46	58 A	P	Nice-6 - LAMARTINE	0609
AVENUE NOTRE-DAME	0	28	P	Nice-6 - LAMARTINE	0609
PASSAGE MIRON LEPANTE	0	9999	N	Nice-6 - LAMARTINE	0609
PLACE TOSELLI	0	7	I	Nice-6 - LAMARTINE	0609
PLACE TOSELLI	0	8	P	Nice-6 - LAMARTINE	0609
RUE DE LEPANTE	14	28	P	Nice-6 - LAMARTINE	0609
RUE DE LEPANTE	15	29	I	Nice-6 - LAMARTINE	0609
RUE DE PARIS	0	33	I	Nice-6 - LAMARTINE	0609
RUE DE PARIS	0	28	P	Nice-6 - LAMARTINE	0609
RUE DES EPIS	0	9999	N	Nice-6 - LAMARTINE	0609
RUE HANCY	6	10	P	Nice-6 - LAMARTINE	0609
RUE HANCY	7	11	I	Nice-6 - LAMARTINE	0609
RUE LAMARTINE	30	44	P	Nice-6 - LAMARTINE	0609
RUE LAMARTINE	31	43	I	Nice-6 - LAMARTINE	0609
RUE MIRON	0	3	I	Nice-6 - LAMARTINE	0609
RUE MIRON	0	8	P	Nice-6 - LAMARTINE	0609
RUE NIEPCE	0	5	I	Nice-6 - LAMARTINE	0609
RUE NIEPCE	0	8	P	Nice-6 - LAMARTINE	0609
RUE VALPERGA	0	8	P	Nice-6 - LAMARTINE	0609
AVENUE JEAN MEDECIN	58	70	P	Nice-6 - RAIMBALDI	0610
BOULEVARD RAIMBALDI	0	39	I	Nice-6 - RAIMBALDI	0610
RUE ASSALIT	0	31	I	Nice-6 - RAIMBALDI	0610
RUE ASSALIT	0	32	P	Nice-6 - RAIMBALDI	0610
RUE D'URFE	0	5	I	Nice-6 - RAIMBALDI	0610
RUE D'URFE	0	10	P	Nice-6 - RAIMBALDI	0610
RUE DE LEPANTE	28	38	P	Nice-6 - RAIMBALDI	0610
RUE DE LEPANTE	29	33	I	Nice-6 - RAIMBALDI	0610
RUE LAMARTINE	43	51	I	Nice-6 - RAIMBALDI	0610
RUE LAMARTINE	44	54	P	Nice-6 - RAIMBALDI	0610
RUE MIRON	3	9	I	Nice-6 - RAIMBALDI	0610
RUE MIRON	8	20	P	Nice-6 - RAIMBALDI	0610
ALLEE DU PALAIS	0	3	I	Nice-6 - ROLAND GARR	0611
ALLEE DU PALAIS	0	2	P	Nice-6 - ROLAND GARR	0611
AVENUE BIECKERT (ANTENNE)	0	9999	N	Nice-6 - ROLAND GARR	0611
AVENUE D'ALSACE	0	27	I	Nice-6 - ROLAND GARR	0611
AVENUE D'ALSACE	0	30	P	Nice-6 - ROLAND GARR	0611
AVENUE D'ANVERS	0	21	I	Nice-6 - ROLAND GARR	0611
AVENUE D'ANVERS	0	18	P	Nice-6 - ROLAND GARR	0611

Arrêté du 07/05/24	BUREAUX DE VOTE 2024 - ANNEXE 2-2 : NICE - PÉRIMÈTRE GÉOGRAPHIQUE DES BUREAUX DE VOTE				
LIBELLE VOIE	N°début voie exclu	N° Fin voie	Côté	Libellé CANTON/BV	N° BV
AVENUE D'ARTOIS	0	4	P	Nice-6 - ROLAND GARR	0611
AVENUE D'ARTOIS	0	7	I	Nice-6 - ROLAND GARR	0611
AVENUE DE BRUXELLES	0	38	P	Nice-6 - ROLAND GARR	0611
AVENUE DE BRUXELLES	1	15	I	Nice-6 - ROLAND GARR	0611
AVENUE DE NORMANDIE	0	17	I	Nice-6 - ROLAND GARR	0611
AVENUE DE NORMANDIE	0	20	P	Nice-6 - ROLAND GARR	0611
AVENUE DE NORMANDIE PROLONGEE	12	22	P	Nice-6 - ROLAND GARR	0611
AVENUE DE NORMANDIE PROLONGEE	15	19	I	Nice-6 - ROLAND GARR	0611
AVENUE DE PICARDIE	0	11	I	Nice-6 - ROLAND GARR	0611
AVENUE DE PICARDIE	0	16	P	Nice-6 - ROLAND GARR	0611
AVENUE DOCTEUR ROBERT MORIEZ	0	9999	I	Nice-6 - ROLAND GARR	0611
AVENUE DOCTEUR ROBERT MORIEZ	0	9998	P	Nice-6 - ROLAND GARR	0611
AVENUE EMILE BIECKERT	19	39	I	Nice-6 - ROLAND GARR	0611
AVENUE EMILE BIECKERT	54	74	P	Nice-6 - ROLAND GARR	0611
BOULEVARD DE CIMIEZ	0	17	I	Nice-6 - ROLAND GARR	0611
BOULEVARD DE CIMIEZ	4	18	P	Nice-6 - ROLAND GARR	0611
ESCALIER BIECKERT	0	9999	N	Nice-6 - ROLAND GARR	0611
ROND POINT D'OSTENDE	0	9999	N	Nice-6 - ROLAND GARR	0611
AVENUE DE BEARN	0	15	I	Nice-6 - PAULIANI	0612
AVENUE DE BEARN	0	26	P	Nice-6 - PAULIANI	0612
AVENUE DE GIEN	0	17	I	Nice-6 - PAULIANI	0612
AVENUE DE GIEN	0	22	P	Nice-6 - PAULIANI	0612
AVENUE DE PROVENCE	0	13	I	Nice-6 - PAULIANI	0612
AVENUE DE PROVENCE	0	16	P	Nice-6 - PAULIANI	0612
AVENUE DU XVEME CORPS	0	8	P	Nice-6 - PAULIANI	0612
AVENUE GALLIENI	0	46	P	Nice-6 - PAULIANI	0612
AVENUE PAULIANI	0	35	I	Nice-6 - PAULIANI	0612
AVENUE PAULIANI	0	32	P	Nice-6 - PAULIANI	0612
IMPASSE EL NOUZAH	0	9999	N	Nice-6 - PAULIANI	0612
PASSAGE PAULIANI	0	9999	N	Nice-6 - PAULIANI	0612
RUE CONSTANTIN BERGONDI	0	3	I	Nice-6 - PAULIANI	0612
RUE CONSTANTIN BERGONDI	0	4	P	Nice-6 - PAULIANI	0612
RUE EL NOUZAH	0	27	I	Nice-6 - PAULIANI	0612
RUE EL NOUZAH	0	34	P	Nice-6 - PAULIANI	0612
RUE EL NOUZAH (ANTENNE)	0	9999	N	Nice-6 - PAULIANI	0612
RUELLE DE L'EAU FRAICHE	0	9999	N	Nice-6 - PAULIANI	0612
AVENUE DE L'ARBRE INFERIEUR	0	61	I	Nice-6 - GALLIENI	0613
AVENUE DE L'ARBRE INFERIEUR	0	36	P	Nice-6 - GALLIENI	0613
AVENUE DE SAVOIE	0	55	I	Nice-6 - GALLIENI	0613
AVENUE DE SAVOIE	0	76	P	Nice-6 - GALLIENI	0613
AVENUE DU PRINTEMPS (ARBRE INFERIEU	0	9	I	Nice-6 - GALLIENI	0613
AVENUE DU PRINTEMPS (ARBRE INFERIEU	0	10	P	Nice-6 - GALLIENI	0613
AVENUE DU XVEME CORPS	0	15	I	Nice-6 - GALLIENI	0613
AVENUE DU XVEME CORPS	8	28	P	Nice-6 - GALLIENI	0613
AVENUE JEAN RICHEPIN	0	37	I	Nice-6 - GALLIENI	0613
AVENUE JEAN RICHEPIN	0	38	P	Nice-6 - GALLIENI	0613
AVENUE PERE CARTIER	0	6	P	Nice-6 - GALLIENI	0613
AVENUE PIERRE LOTI	0	29	I	Nice-6 - GALLIENI	0613
AVENUE PIERRE LOTI	0	28	P	Nice-6 - GALLIENI	0613
AVENUE RATTI	0	39	I	Nice-6 - GALLIENI	0613
AVENUE RATTI	0	26	P	Nice-6 - GALLIENI	0613
CHEMIN DE LA VALLIERE (EL NOUZAH)	0	9999	N	Nice-6 - GALLIENI	0613
ESCALIER DE BEARN	0	9999	N	Nice-6 - GALLIENI	0613
ESCALIER DEUX PONTS-RICHEPIN	0	9999	N	Nice-6 - GALLIENI	0613
ESCALIER LOTI-DEUX PONTS	0	9999	N	Nice-6 - GALLIENI	0613
ESCALIER LOTI-SAVOIE	0	9999	N	Nice-6 - GALLIENI	0613
ESCALIER PRINTEMPS-RICHEPIN	0	9999	N	Nice-6 - GALLIENI	0613
ESCALIER RICHEPIN-LOTI	0	9999	N	Nice-6 - GALLIENI	0613
IMPASSE CASTAN	0	9999	N	Nice-6 - GALLIENI	0613
IMPASSE DE SAVOIE	0	9999	N	Nice-6 - GALLIENI	0613

Arrêté du 07/05/24	BUREAUX DE VOTE 2024 - ANNEXE 2-2 : NICE - PÉRIMÈTRE GÉOGRAPHIQUE DES BUREAUX DE VOTE				
LIBELLE VOIE	N°début voie exclu	N° Fin voie	Côté	Libellé CANTON/BV	N° BV
IMPASSE RATTI	18	26	P	Nice-6 - GALLIENI	0613
IMPASSE RATTI	25	39	I	Nice-6 - GALLIENI	0613
MONTEE DES DEUX PONTS	0	9999	N	Nice-6 - GALLIENI	0613
PLACE DON BOSCO	0	9999	N	Nice-6 - GALLIENI	0613
RUE DE LA PLAINE DE CIMIEZ	0	25	I	Nice-6 - GALLIENI	0613
RUE DE LA PLAINE DE CIMIEZ	0	22	P	Nice-6 - GALLIENI	0613
RUE JEAN ALLEGRE	0	9999	N	Nice-6 - GALLIENI	0613
RUE PANAIT ISTRATI	0	9999	N	Nice-6 - GALLIENI	0613
RUE PIERRE GARIBO	0	9999	N	Nice-6 - GALLIENI	0613
TRAVERSE JEAN MONNET	0	9999	N	Nice-6 - GALLIENI	0613
ANCIEN CHEMIN DE SAINTE THERESE	0	9	I	Nice-6 - NADAUD	0614
ANCIEN CHEMIN DE SAINTE THERESE	0	10	P	Nice-6 - NADAUD	0614
AVENUE EDOUARD BROWN SEQUARD	0	17	I	Nice-6 - NADAUD	0614
AVENUE EDOUARD BROWN SEQUARD	0	16	P	Nice-6 - NADAUD	0614
AVENUE FLORA	0	15	I	Nice-6 - NADAUD	0614
AVENUE FLORA	0	12	P	Nice-6 - NADAUD	0614
AVENUE GEORGE V	0	52 A	P	Nice-6 - NADAUD	0614
AVENUE GEORGE V	52	100	P	Nice-6 - NADAUD	0614
AVENUE GEORGE V	61	95	I	Nice-6 - NADAUD	0614
AVENUE GUSTAVE NADAUD	0	7	I	Nice-6 - NADAUD	0614
AVENUE GUSTAVE NADAUD	0	8	P	Nice-6 - NADAUD	0614
AVENUE LEOPOLD II	0	15	I	Nice-6 - NADAUD	0614
AVENUE LEOPOLD II	0	20	P	Nice-6 - NADAUD	0614
CHEMIN DES PINS (CIMIEZ)	0	85	I	Nice-6 - NADAUD	0614
CHEMIN DES PINS (CIMIEZ)	0	32	P	Nice-6 - NADAUD	0614
RUE DU PROFESSEUR MAURICE SUREAU	0	7	I	Nice-6 - NADAUD	0614
RUE DU PROFESSEUR MAURICE SUREAU	0	8	P	Nice-6 - NADAUD	0614
VOIE PRIVEE AU N°19 CH DES PINS	0	9999	N	Nice-6 - NADAUD	0614
AVENUE DU COLONEL EVANS	0	5	I	Nice-6 - D'ESSLING	0615
AVENUE DU COLONEL EVANS	0	6	P	Nice-6 - D'ESSLING	0615
AVENUE EDITH CAVELL	0	37	I	Nice-6 - D'ESSLING	0615
AVENUE EDITH CAVELL	0	36	P	Nice-6 - D'ESSLING	0615
BOULEVARD DE CIMIEZ	17	55	I	Nice-6 - D'ESSLING	0615
AVENUE DES ROCHES CHOISIES	0	9998	P	Nice-6 - REGINA	0616
AVENUE GENERAL ESTIENNE	0	25	I	Nice-6 - REGINA	0616
AVENUE GENERAL ESTIENNE	0	32	P	Nice-6 - REGINA	0616
AVENUE TORRE DE CIMELLA	0	9999	N	Nice-6 - REGINA	0616
BOULEVARD DE CIMIEZ	61	99	I	Nice-6 - REGINA	0616
BOULEVARD DE CIMIEZ	98	106	P	Nice-6 - REGINA	0616
BOULEVARD PASTEUR	102	114	P	Nice-6 - REGINA	0616
CHEMIN SAINT YRIEL	0	9999	I	Nice-6 - REGINA	0616
CHEMIN SAINT YRIEL	0	9998	P	Nice-6 - REGINA	0616
CORNICHE FRERE MARC	29	35	I	Nice-6 - REGINA	0616
CORNICHE FRERE MARC	46	54	P	Nice-6 - REGINA	0616
CORNICHE SAINTE ROSALIE	3	65	I	Nice-6 - REGINA	0616
CORNICHE SAINTE ROSALIE	12	36	P	Nice-6 - REGINA	0616
CORNICHE SAINTE ROSALIE	36	74	P	Nice-6 - REGINA	0616
IMPASSE SAINT ELOI	0	9999	N	Nice-6 - REGINA	0616
IMPASSE SAINTE ROSALIE	0	9999	N	Nice-6 - REGINA	0616
MONTEE CLEMENT	0	31	I	Nice-6 - REGINA	0616
PETITE AVENUE PRINCE DE GALLES	0	9998	P	Nice-6 - REGINA	0616
RUE CURIE	0	7	I	Nice-6 - REGINA	0616
RUE CURIE	0	10	P	Nice-6 - REGINA	0616
RUE DU ONZE NOVEMBRE	0	9	I	Nice-6 - REGINA	0616
RUE DU ONZE NOVEMBRE	0	8	P	Nice-6 - REGINA	0616
TRAVERSE REGINA	0	9999	N	Nice-6 - REGINA	0616
VOIE LIAISON STE ROSALIE-ST YRIEL	0	9999	N	Nice-6 - REGINA	0616
AVENUE DE VILLEBOIS MAREUIL	0	21	I	Nice-6 - SALONINA	0617
AVENUE DE VILLEBOIS MAREUIL	0	24	P	Nice-6 - SALONINA	0617
AVENUE DES ARENES DE CIMIEZ	63	125	I	Nice-6 - SALONINA	0617

Arrêté du 07/05/24	BUREAUX DE VOTE 2024 - ANNEXE 2-2 : NICE - PÉRIMÈTRE GÉOGRAPHIQUE DES BUREAUX DE VOTE				
LIBELLE VOIE	N°début voie exclu	N° Fin voie	Côté	Libellé CANTON/BV	N° BV
AVENUE DES ARENES DE CIMIEZ	82	142	P	Nice-6 - SALONINA	0617
AVENUE DU PARC ATHENE	0	9999	N	Nice-6 - SALONINA	0617
CHEMIN DE LA VILLA NOEL	0	9999	N	Nice-6 - SALONINA	0617
ALLEE DE LA REINE	0	11	I	Nice-6 - LES ARENES	0618
ALLEE DE LA REINE	0	10	P	Nice-6 - LES ARENES	0618
ALLEE DES FAUNES	0	9	I	Nice-6 - LES ARENES	0618
ALLEE DES FAUNES	0	16	P	Nice-6 - LES ARENES	0618
ALLEE DU CHENE VERT (PARC LISERB)	0	8	P	Nice-6 - LES ARENES	0618
ALLEE DU CHENE VERT (PARC LISERB)	0	5	I	Nice-6 - LES ARENES	0618
ALLEE VICTORIA	0	5	I	Nice-6 - LES ARENES	0618
ALLEE VICTORIA	0	6	P	Nice-6 - LES ARENES	0618
AVENUE DU PARC LISERB	0	21	I	Nice-6 - LES ARENES	0618
AVENUE DU PARC LISERB	0	20	P	Nice-6 - LES ARENES	0618
AVENUE DU PUIITS	0	13	I	Nice-6 - LES ARENES	0618
AVENUE DU PUIITS	0	16	P	Nice-6 - LES ARENES	0618
AVENUE LISERB	0	5	I	Nice-6 - LES ARENES	0618
AVENUE LISERB	0	4	P	Nice-6 - LES ARENES	0618
AVENUE MARIANA	0	9999	N	Nice-6 - LES ARENES	0618
AVENUE MILINSKI	0	9999	N	Nice-6 - LES ARENES	0618
AVENUE REINE VICTORIA	0	23	I	Nice-6 - LES ARENES	0618
AVENUE REINE VICTORIA	0	4	P	Nice-6 - LES ARENES	0618
BOULEVARD DE CIMIEZ	55	61	I	Nice-6 - LES ARENES	0618
BOULEVARD DE CIMIEZ	86	98	P	Nice-6 - LES ARENES	0618
BOULEVARD EDOUARD VII	0	15	I	Nice-6 - LES ARENES	0618
BOULEVARD EDOUARD VII	0	12	P	Nice-6 - LES ARENES	0618
BOULEVARD PRINCE DE GALLES	0	29	I	Nice-6 - LES ARENES	0618
BOULEVARD PRINCE DE GALLES	0	30	P	Nice-6 - LES ARENES	0618
CHEMIN DES MOINES	0	9999	N	Nice-6 - LES ARENES	0618
CHEMIN DU PARC LISERB INFERIEUR	0	9	I	Nice-6 - LES ARENES	0618
CHEMIN DU PARC LISERB INFERIEUR	0	10	P	Nice-6 - LES ARENES	0618
IMPASSE DU ZODIAQUE	0	9999	N	Nice-6 - LES ARENES	0618
MONTEE SAINT VALERIE	0	9999	N	Nice-6 - LES ARENES	0618
PASSAGE REGINA	0	5	I	Nice-6 - LES ARENES	0618
PASSAGE REGINA	0	6	P	Nice-6 - LES ARENES	0618
RUE JEAN JACQUES ROUSSEAU	0	5	I	Nice-6 - LES ARENES	0618
RUE JEAN JACQUES ROUSSEAU	0	6	P	Nice-6 - LES ARENES	0618
VOIE PRIVEE AU N°5 AVE EDITH CAVELL	0	9999	N	Nice-6 - LES ARENES	0618
AVENUE DE FLIREY	0	29	I	Nice-6 - FLIREY	0619
AVENUE LOUIS PREVEL	0	21	I	Nice-6 - FLIREY	0619
AVENUE LOUIS PREVEL	0	12	P	Nice-6 - FLIREY	0619
AVENUE PATRICIA	0	19	I	Nice-6 - FLIREY	0619
AVENUE PATRICIA	0	12	P	Nice-6 - FLIREY	0619
AVENUE REINE VICTORIA	4	52 A	P	Nice-6 - FLIREY	0619
AVENUE REINE VICTORIA	23	53	I	Nice-6 - FLIREY	0619
AVENUE SEILERN	0	9999	N	Nice-6 - FLIREY	0619
AVENUE SEILERN PROLONGEE	0	9999	N	Nice-6 - FLIREY	0619
PLACE COMMANDANT MARCEL GEROME	0	3	I	Nice-6 - FLIREY	0619
PLACE COMMANDANT MARCEL GEROME	0	4	P	Nice-6 - FLIREY	0619
ALLEE CASAL	0	9999	N	Nice-6 - CIMIEZ	0620
AVENUE AMOUROUX	0	7	I	Nice-6 - CIMIEZ	0620
AVENUE AMOUROUX	0	12	P	Nice-6 - CIMIEZ	0620
AVENUE DE BRANCOLAR	72	132	P	Nice-6 - CIMIEZ	0620
AVENUE DE BRANCOLAR	89	139	I	Nice-6 - CIMIEZ	0620
AVENUE DE VALOMBROSE	0	9999	I	Nice-6 - CIMIEZ	0620
AVENUE DE VALOMBROSE	0	9998	P	Nice-6 - CIMIEZ	0620
AVENUE DES GLAIEULS	0	9999	N	Nice-6 - CIMIEZ	0620
AVENUE MILTAT	0	31	I	Nice-6 - CIMIEZ	0620
AVENUE MILTAT	0	40	P	Nice-6 - CIMIEZ	0620
CARREIRO DE RIBA MOUALA	0	9999	N	Nice-6 - CIMIEZ	0620
IMPASSE BONNE SEMENCE	0	9999	N	Nice-6 - CIMIEZ	0620

Arrêté du 07/05/24	BUREAUX DE VOTE 2024 - ANNEXE 2-2 : NICE - PÉRIMÈTRE GÉOGRAPHIQUE DES BUREAUX DE VOTE				
LIBELLE VOIE	N°début voie exclu	N° Fin voie	Côté	Libellé CANTON/BV	N° BV
RUE VICENTE BLASCO IBANEZ	0	3	I	Nice-6 - CIMIEZ	0620
RUE VICENTE BLASCO IBANEZ	0	4	P	Nice-6 - CIMIEZ	0620
VOIE DU LOTISSEMENT PARC ORANGINI	0	31	I	Nice-6 - CIMIEZ	0620
VOIE DU LOTISSEMENT PARC ORANGINI	0	32	P	Nice-6 - CIMIEZ	0620
VOIE DU SQUARE FLOREAN	0	9999	N	Nice-6 - CIMIEZ	0620
AVENUE DE CHAMPAGNE	0	27	I	Nice-6 - MARNE	0621
AVENUE DE LA MADONNETTE	0	11	I	Nice-6 - MARNE	0621
AVENUE DE LA MADONNETTE	0	40	P	Nice-6 - MARNE	0621
AVENUE DE LA MARNE	0	53	I	Nice-6 - MARNE	0621
AVENUE DE LA MARNE	0	60	P	Nice-6 - MARNE	0621
BOULEVARD FREDERIC SPERLING	0	9999	N	Nice-6 - MARNE	0621
BOULEVARD FREDERIC SPERLING PROLO	0	9999	N	Nice-6 - MARNE	0621
CHEMIN DE LA GALERE (RACC Nø1)	0	9999	N	Nice-6 - MARNE	0621
CHEMIN DE LA GALERE (RACC Nø2)	0	9999	N	Nice-6 - MARNE	0621
CHEMIN DE LA GALERE (RACC Nø3)	0	9999	N	Nice-6 - MARNE	0621
CHEMIN DE LA GALERE (RACC Nø4)	0	9999	N	Nice-6 - MARNE	0621
RUE THYDE MONNIER	0	9999	N	Nice-6 - MARNE	0621
AIRE SAINT MICHEL	0	9999	N	Nice-6 - RIMIEZ	0622
ALLEE DES LUCIOLES	0	9999	N	Nice-6 - RIMIEZ	0622
AVENUE AMIRAL COURBET	0	9999	N	Nice-6 - RIMIEZ	0622
AVENUE AUGUSTE DUPLAY	0	9998	P	Nice-6 - RIMIEZ	0622
AVENUE AUGUSTE DUPLAY	0	9999	I	Nice-6 - RIMIEZ	0622
AVENUE DE RIMIEZ	0	193	I	Nice-6 - RIMIEZ	0622
AVENUE DES ROSES (RIMIEZ)	0	25 A	I	Nice-6 - RIMIEZ	0622
AVENUE DES ROSES (RIMIEZ)	0	22	P	Nice-6 - RIMIEZ	0622
AVENUE DU PLATEAU DE RIMIEZ	0	165	I	Nice-6 - RIMIEZ	0622
AVENUE DU PLATEAU DE RIMIEZ	0	134	P	Nice-6 - RIMIEZ	0622
AVENUE HAIG	0	3	I	Nice-6 - RIMIEZ	0622
AVENUE HAIG	0	4	P	Nice-6 - RIMIEZ	0622
AVENUE PERÉ MARC-AURELE	0	9999	N	Nice-6 - RIMIEZ	0622
AVENUE ROI ALBERT 1ER	0	9999	N	Nice-6 - RIMIEZ	0622
AVENUE SAINTE PHILOMENE	0	9999	N	Nice-6 - RIMIEZ	0622
AVENUE VERANI	0	7	I	Nice-6 - RIMIEZ	0622
AVENUE VERANI	0	10	P	Nice-6 - RIMIEZ	0622
CAMIN RENE PIETRUSCHI	0	9999	N	Nice-6 - RIMIEZ	0622
CHEMIN DE LA BATTERIE DE RIMIEZ	0	9009	I	Nice-6 - RIMIEZ	0622
CHEMIN DE LA BATTERIE DE RIMIEZ	0	12	P	Nice-6 - RIMIEZ	0622
CHEMIN DE LOMBARDIE	0	9999	N	Nice-6 - RIMIEZ	0622
CHEMIN DES BASSINS DE RIMIEZ	0	9999	N	Nice-6 - RIMIEZ	0622
IMPASSE DES ORCHIDEES	0	9999	N	Nice-6 - RIMIEZ	0622
IMPASSE SERENA (RIMIEZ)	0	5	I	Nice-6 - RIMIEZ	0622
QUARTIER DE RIMIEZ	0	9999	N	Nice-6 - RIMIEZ	0622
ANCIEN CHEMIN DE FALICON (CR 581)	0	9999	N	Nice-6 - SCUDERI	0623
AVENUE ELISABETH	0	15	I	Nice-6 - SCUDERI	0623
AVENUE ELISABETH	0	22	P	Nice-6 - SCUDERI	0623
AVENUE SAINTE COLETTE	0	46	P	Nice-6 - SCUDERI	0623
AVENUE SCUDERI	0	26	P	Nice-6 - SCUDERI	0623
AVENUE SCUDERI	0	35	I	Nice-6 - SCUDERI	0623
CHEMIN DU PARC SAINT MAUR	0	9999	N	Nice-6 - SCUDERI	0623
SQUARE MARIUS OTTO	0	9999	N	Nice-6 - SCUDERI	0623
SQUARE PAUL GORDEAUX	0	9999	N	Nice-6 - SCUDERI	0623
AVENUE CAP DE CROIX	0	151	I	Nice-6 - CAP DE CROIX	0624
AVENUE CAP DE CROIX	0	150	P	Nice-6 - CAP DE CROIX	0624
AVENUE MIREIO	0	20	P	Nice-6 - CAP DE CROIX	0624
AVENUE AUGUSTE BERCY	0	36	P	Nice-6 - VALROSE	0625
AVENUE AUGUSTE BERCY	0	33	I	Nice-6 - VALROSE	0625
AVENUE DAVIOT	0	26	P	Nice-6 - VALROSE	0625
AVENUE DE BRANCOLAR	0	49	I	Nice-6 - VALROSE	0625
AVENUE DE BRANCOLAR	0	72	P	Nice-6 - VALROSE	0625
AVENUE DE BRANCOLAR	57	89	I	Nice-6 - VALROSE	0625

Arrêté du 07/05/24	BUREAUX DE VOTE 2024 - ANNEXE 2-2 : NICE - PÉRIMÈTRE GÉOGRAPHIQUE DES BUREAUX DE VOTE				
LIBELLE VOIE	N°début voie exclu	N° Fin voie	Côté	Libellé CANTON/BV	N° BV
AVENUE DU MARECHAL MAUNOURY	0	75	N	Nice-6 - VALROSE	0625
AVENUE GOLDENBERG GARBOWSKA	0	9999	N	Nice-6 - VALROSE	0625
AVENUE JOSEPH VALLOT	0	9999	N	Nice-6 - VALROSE	0625
AVENUE SAINT LAMBERT	112	150	P	Nice-6 - VALROSE	0625
AVENUE VALROSE	4	9998	P	Nice-6 - VALROSE	0625
AVENUE VALROSE	37	105	I	Nice-6 - VALROSE	0625
CHEMIN BESSI	0	15	I	Nice-6 - VALROSE	0625
CHEMIN ROSA BIANCA PRIVE	0	9999	N	Nice-6 - VALROSE	0625
IMPASSE PASSERON	0	9999	N	Nice-6 - VALROSE	0625
IMPASSE VALROSE	0	9999	N	Nice-6 - VALROSE	0625
RUE ANTOINE BIGUET	0	51	I	Nice-6 - VALROSE	0625
RUE ANTOINE BIGUET	0	2	P	Nice-6 - VALROSE	0625
RUE DES LILAS	13	29	I	Nice-6 - VALROSE	0625
RUE DES POILUS	0	5	I	Nice-6 - VALROSE	0625
RUE DES POILUS	0	6	P	Nice-6 - VALROSE	0625
RUE MANZONE	0	15	I	Nice-6 - VALROSE	0625
RUE MANZONE	0	10	P	Nice-6 - VALROSE	0625
ALLEE DES CITRONNIERS	0	9999	N	Nice-6 - GAIRAUT	0626
AVENUE CORNICHE D'AZUR (GAIRAUT)	0	182	P	Nice-6 - GAIRAUT	0626
AVENUE CORNICHE D'AZUR (GAIRAUT)	13	43	I	Nice-6 - GAIRAUT	0626
AVENUE DE BLANCHETTI	0	1	I	Nice-6 - GAIRAUT	0626
AVENUE DE BLANCHETTI	0	2	P	Nice-6 - GAIRAUT	0626
AVENUE DE GAIRAUT	182	370	P	Nice-6 - GAIRAUT	0626
AVENUE DE LA SOURCE (CHATEAU D'AZUR)	15	47	I	Nice-6 - GAIRAUT	0626
AVENUE DE LA SOURCE (CHATEAU D'AZUR)	16	46	P	Nice-6 - GAIRAUT	0626
AVENUE DES OLIVIER (GAIRAUT)	0	15	I	Nice-6 - GAIRAUT	0626
AVENUE DES OLIVIER (GAIRAUT)	0	14 A	P	Nice-6 - GAIRAUT	0626
AVENUE JULES ROMAINS	0	355	I	Nice-6 - GAIRAUT	0626
AVENUE JULES ROMAINS	0	380	P	Nice-6 - GAIRAUT	0626
AVENUE VIRGILE NEAL	0	40	P	Nice-6 - GAIRAUT	0626
AVENUE VIRGILE NEAL	31	41	I	Nice-6 - GAIRAUT	0626
CHEMIN DE CHATEAURENARD	0	12	P	Nice-6 - GAIRAUT	0626
CHEMIN DE CHATEAURENARD	0	9	I	Nice-6 - GAIRAUT	0626
CHEMIN DE ROSEMONT	0	9009	I	Nice-6 - GAIRAUT	0626
CHEMIN DE ROSEMONT	0	9020	P	Nice-6 - GAIRAUT	0626
CHEMIN DES CHENES (GAIRAUT)	0	9999	N	Nice-6 - GAIRAUT	0626
CHEMIN DES GIAINES	0	9999	N	Nice-6 - GAIRAUT	0626
CHEMIN DU BARRI	0	9999	N	Nice-6 - GAIRAUT	0626
CHEMIN DU DOMAINE DE LA BAUMA	0	9999	N	Nice-6 - GAIRAUT	0626
CHEMIN DU TORTEO	0	9999	N	Nice-6 - GAIRAUT	0626
ESCALIER DE GAIRAUT	0	9999	N	Nice-6 - GAIRAUT	0626
QUARTIER DE GAIRAUT	0	9999	N	Nice-6 - GAIRAUT	0626
QUARTIER DE GAIRAUT SUPERIEUR	0	9999	N	Nice-6 - GAIRAUT	0626
QUARTIER DE RIMIEZ SUPERIEUR	0	9999	N	Nice-6 - GAIRAUT	0626
ROUTE DE L'AIRE SAINT MICHEL	0	9999	N	Nice-6 - GAIRAUT	0626
SENTIER DE LA MADONE	0	9999	N	Nice-6 - GAIRAUT	0626
SENTIER DE LA MADONE (ANTENNE)	0	9999	N	Nice-6 - GAIRAUT	0626
VIEUX CHEMIN DE GAIRAUT	105	177	I	Nice-6 - GAIRAUT	0626
VIEUX CHEMIN DE GAIRAUT	106	160	P	Nice-6 - GAIRAUT	0626
VOIE PRIVEE AU N°172 RTE DE GAIRAUT	0	9999	N	Nice-6 - GAIRAUT	0626
AVENUE DE GAIRAUT	32	58	P	Nice-6 - MIMOSAS	0627
AVENUE DES MIMOSAS	3	21	I	Nice-6 - MIMOSAS	0627
AVENUE JEAN DE LA FONTAINE	4	44	P	Nice-6 - MIMOSAS	0627
AVENUE VISMARA	0	17	I	Nice-6 - MIMOSAS	0627
IMPASSE VISMARA	0	13 A	I	Nice-6 - MIMOSAS	0627
IMPASSE VISMARA	0	6	P	Nice-6 - MIMOSAS	0627
PETITE AVENUE DES ORANGERS	0	26	P	Nice-6 - MIMOSAS	0627
VIEUX CHEMIN DE GAIRAUT	18	32	P	Nice-6 - MIMOSAS	0627
VIEUX CHEMIN DE GAIRAUT	32	106	P	Nice-6 - MIMOSAS	0627
VIEUX CHEMIN DE GAIRAUT	43	105	I	Nice-6 - MIMOSAS	0627

Arrêté du 07/05/24	BUREAUX DE VOTE 2024 - ANNEXE 2-2 : NICE - PÉRIMÈTRE GÉOGRAPHIQUE DES BUREAUX DE VOTE				
LIBELLE VOIE	N°début voie exclu	N° Fin voie	Côté	Libellé CANTON/BV	N° BV
AVENUE DE GAIRAUT	29	31	I	Nice-6 - LA SERENA	0628
AVENUE DE GAIRAUT	58	58 TER	P	Nice-6 - LA SERENA	0628
AVENUE DE GAIRAUT	58	182	P	Nice-6 - LA SERENA	0628
AVENUE DE GAIRAUT	83	9999	I	Nice-6 - LA SERENA	0628
CHEMIN DE LA CASCADE DE GAIRAUT	0	9999	N	Nice-6 - LA SERENA	0628
CHEMIN DE LA CHAPELLE SAINT SAUVEUR	0	9999	N	Nice-6 - LA SERENA	0628
CHEMIN DE LA SERENA	0	94	P	Nice-6 - LA SERENA	0628
CHEMIN DE LA SERENA	63	95	I	Nice-6 - LA SERENA	0628
QUARTIER SERENA	0	9999	N	Nice-6 - LA SERENA	0628
RACCOURCI DE L'EGLISE DE GAIRAUT	0	9999	N	Nice-6 - LA SERENA	0628
RACCOURCI DE LA CROIX (GAIRAUT) (CR 7	0	9999	N	Nice-6 - LA SERENA	0628
ROUTE D'ASPREMONT	0	15	I	Nice-6 - LA SERENA	0628
ROUTE D'ASPREMONT	0	22	P	Nice-6 - LA SERENA	0628
AVENUE DES PALMIERS (HENRY DUNANT)	0	35	I	Nice-6 - VALLON DES F	0629
AVENUE DES PALMIERS (HENRY DUNANT)	0	34	P	Nice-6 - VALLON DES F	0629
AVENUE DU DOMAINE SAINT EXUPERY	0	47	I	Nice-6 - VALLON DES F	0629
AVENUE DU DOMAINE SAINT EXUPERY	0	48	P	Nice-6 - VALLON DES F	0629
AVENUE DU VALLON DES FLEURS	0	9999	N	Nice-6 - VALLON DES F	0629
AVENUE HENRI MUSSO	0	37	I	Nice-6 - VALLON DES F	0629
AVENUE HENRI MUSSO	0	38	P	Nice-6 - VALLON DES F	0629
AVENUE HENRY DUNANT	103	175	I	Nice-6 - VALLON DES F	0629
AVENUE HENRY DUNANT	160	160 BIS	P	Nice-6 - VALLON DES F	0629
AVENUE HENRY DUNANT	160	228	P	Nice-6 - VALLON DES F	0629
AVENUE SAINT EXUPERY	0	47	I	Nice-6 - VALLON DES F	0629
AVENUE SAINT EXUPERY	0	90	P	Nice-6 - VALLON DES F	0629
CHEMIN DES JARRES	0	25	I	Nice-6 - VALLON DES F	0629
CHEMIN DES JARRES	0	30	P	Nice-6 - VALLON DES F	0629
CHEMIN FERDINAND GARINO	0	32	P	Nice-6 - VALLON DES F	0629
ESCALIER SAINT EXUPERY	0	9999	N	Nice-6 - VALLON DES F	0629
PLACE JEAN BAPTISTE MALAUSSENA	0	9999	N	Nice-6 - VALLON DES F	0629
RACCOURCI DE L'AVE HENRY DUNANT	0	9999	N	Nice-6 - VALLON DES F	0629
VOIE DESSERTE RESIDENCES BELLA VISTA	0	9999	N	Nice-6 - VALLON DES F	0629
VOIE LIAISON N°159 AV DUNANT-PALMIER	0	9999	N	Nice-6 - VALLON DES F	0629
VOIE LIAISON N°163 AV DUNANT-PALMIER	0	9999	N	Nice-6 - VALLON DES F	0629
AVENUE HENRY DUNANT	89	103	I	Nice-6 - ACACIAS	0630
AVENUE DE L'OLIVETTO	0	27	I	Nice-6 - OLIVETTO	0631
AVENUE DE L'OLIVETTO	0	30	P	Nice-6 - OLIVETTO	0631
AVENUE DOCTEUR MENARD	0	31	I	Nice-6 - OLIVETTO	0631
AVENUE DOCTEUR MENARD	0	38	P	Nice-6 - OLIVETTO	0631
AVENUE JOACHIM	0	3	I	Nice-6 - OLIVETTO	0631
AVENUE JOACHIM	0	48	P	Nice-6 - OLIVETTO	0631
AVENUE MONPLAISIR (ST LAMBERT)	29	49	I	Nice-6 - OLIVETTO	0631
AVENUE MONPLAISIR (ST LAMBERT)	30	50	P	Nice-6 - OLIVETTO	0631
AVENUE NEUSCHELLER	0	5	I	Nice-6 - OLIVETTO	0631
AVENUE NEUSCHELLER	0	6	P	Nice-6 - OLIVETTO	0631
AVENUE PAUL DUFOURMANTEL	0	23	I	Nice-6 - OLIVETTO	0631
AVENUE PAUL DUFOURMANTEL	0	26	P	Nice-6 - OLIVETTO	0631
AVENUE VALROSE	0	23	I	Nice-6 - OLIVETTO	0631
AVENUE VALROSE	0	4	P	Nice-6 - OLIVETTO	0631
ESCALIER OLIVETTO-DR MENARD	0	9999	N	Nice-6 - OLIVETTO	0631
IMPASSE MONPLAISIR N°1 (ST LAMBERT)	0	9999	N	Nice-6 - OLIVETTO	0631
IMPASSE MONPLAISIR N°2 (ST LAMBERT)	0	9999	N	Nice-6 - OLIVETTO	0631
JARDIN JOSEPH KESSEL	0	9999	N	Nice-6 - OLIVETTO	0631
PARC LUBONIS	0	11	I	Nice-6 - OLIVETTO	0631
PARC LUBONIS	0	24	P	Nice-6 - OLIVETTO	0631
SENTIER CARAVADOSSI	0	9999	N	Nice-6 - OLIVETTO	0631
BOULEVARD RAIMBALDI	0	46	P	Nice-6 - GUILLAUME AP	0632
RUE D'ALGER	0	5	I	Nice-6 - GUILLAUME AP	0632
RUE D'ALGER	0	8	P	Nice-6 - GUILLAUME AP	0632
RUE DE LEPANTE	0	15	I	Nice-6 - GUILLAUME AP	0632

Arrêté du 07/05/24	BUREAUX DE VOTE 2024 - ANNEXE 2-2 : NICE - PÉRIMÈTRE GÉOGRAPHIQUE DES BUREAUX DE VOTE				
LIBELLE VOIE	N°début voie exclu	N° Fin voie	Côté	Libellé CANTON/BV	N° BV
RUE DE LEPANTE	0	14	P	Nice-6 - GUILLAUME AP	0632
RUE GALLEAN	0	7	I	Nice-6 - GUILLAUME AP	0632
RUE GALLEAN	0	10	P	Nice-6 - GUILLAUME AP	0632
RUE GUILLAUME APOLLINAIRE	0	5	I	Nice-6 - GUILLAUME AP	0632
RUE GUILLAUME APOLLINAIRE	0	4	P	Nice-6 - GUILLAUME AP	0632
RUE PERTINAX	0	25	I	Nice-6 - GUILLAUME AP	0632
RUE PERTINAX	0	32	P	Nice-6 - GUILLAUME AP	0632
RUE SAINT SIAGRE	0	7	I	Nice-6 - GUILLAUME AP	0632
RUE SAINT SIAGRE	0	8	P	Nice-6 - GUILLAUME AP	0632
AVENUE GEORGE V	0	61 A	I	Nice-6 - GEORGES V	0633
BOULEVARD DE CIMIEZ	18	86	P	Nice-6 - GEORGES V	0633
AVENUE DE RIMIEZ	0	178	P	Nice-6 - MIREIO	0634
AVENUE MIREIO	0	29	I	Nice-6 - MIREIO	0634
AVENUE SAINTE CLAIRE	0	9999	N	Nice-6 - MIREIO	0634
AVENUE SAINTE COLETTE	0	37	I	Nice-6 - MIREIO	0634
CHEMIN DE L'ABBAYE DE SAINT PONS	0	9999	N	Nice-6 - MIREIO	0634
IMPASSE SERENA (RIMIEZ)	0	8	P	Nice-6 - MIREIO	0634
RUE DU 24 MARS	0	13	I	Nice-6 - MIREIO	0634
RUE DU 24 MARS	0	14	P	Nice-6 - MIREIO	0634
AVENUE CARAVADOSSI	0	29	I	Nice-6 - COMBOUL	0635
AVENUE CARAVADOSSI	0	42	P	Nice-6 - COMBOUL	0635
AVENUE DOCTEUR BERGOUGNIE	0	9	I	Nice-6 - COMBOUL	0635
AVENUE DOCTEUR BERGOUGNIE	0	4	P	Nice-6 - COMBOUL	0635
AVENUE RAYMOND COMBOUL	10	26	P	Nice-6 - COMBOUL	0635
AVENUE RAYMOND COMBOUL	26	56	P	Nice-6 - COMBOUL	0635
AVENUE MARECHAL LYAUTY	103	159	I	Nice-7 - SAINT PONS	0701
BOULEVARD PASTEUR	0	61	I	Nice-7 - SAINT PONS	0701
BOULEVARD PASTEUR	0	68	P	Nice-7 - SAINT PONS	0701
MONTEE CLEMENT	0	32	P	Nice-7 - SAINT PONS	0701
MONTEE PIERRE BARELLI	0	9999	N	Nice-7 - SAINT PONS	0701
RAMPE BARELLI	0	9999	N	Nice-7 - SAINT PONS	0701
RUE DOCTEUR LOUIS PRAT	0	4	P	Nice-7 - SAINT PONS	0701
RUE GENERAL TORDO	0	13	I	Nice-7 - SAINT PONS	0701
RUE GENERAL TORDO	0	14	P	Nice-7 - SAINT PONS	0701
RUE PIERRE BARELLI	0	9	I	Nice-7 - SAINT PONS	0701
RUE PIERRE BARELLI	0	18	P	Nice-7 - SAINT PONS	0701
AVENUE MARECHAL LYAUTY	159	183	I	Nice-7 - PASTEUR	0702
RAMPE DES ABEILLES	0	9999	N	Nice-7 - PASTEUR	0702
RAMPE DESIREE CLARY	0	9999	N	Nice-7 - PASTEUR	0702
RUE COLONEL GASSIN	0	8	P	Nice-7 - PASTEUR	0702
RUE DESIREE CLARY	0	17	I	Nice-7 - PASTEUR	0702
RUE DESIREE CLARY	0	12	P	Nice-7 - PASTEUR	0702
RUE GAUTHIER-ROUX	0	58	P	Nice-7 - PASTEUR	0702
RUE JOSEPH GAZAN	0	9	I	Nice-7 - PASTEUR	0702
RUE JOSEPH GAZAN	0	10	P	Nice-7 - PASTEUR	0702
RUE MARECHAL BERNADOTTE	0	7	I	Nice-7 - PASTEUR	0702
RUE MARECHAL BERNADOTTE	0	8	P	Nice-7 - PASTEUR	0702
RUE RAOUL LESUEUR	0	7	I	Nice-7 - PASTEUR	0702
RUE RAOUL LESUEUR	0	8	P	Nice-7 - PASTEUR	0702
AVENUE ANTONIA AUGUSTA	0	19	I	Nice-7 - ANTONIA AUGU	0703
AVENUE ANTONIA AUGUSTA	0	12	P	Nice-7 - ANTONIA AUGU	0703
AVENUE JOSEPH RAYBAUD	11	55	N	Nice-7 - ANTONIA AUGU	0703
CORNICHE FRERE MARC	0	29	I	Nice-7 - ANTONIA AUGU	0703
RUE COLONEL GASSIN	0	5	I	Nice-7 - ANTONIA AUGU	0703
RUE GAUTHIER-ROUX	0	11	I	Nice-7 - ANTONIA AUGU	0703
IMPASSE MARENGO	0	15	I	Nice-7 - FRANCOIS CAR	0704
IMPASSE MARENGO	0	10	P	Nice-7 - FRANCOIS CAR	0704
MONTEE DE L'ABBAYE DE SAINT PONS	0	9999	N	Nice-7 - FRANCOIS CAR	0704
RUE FRANCOIS CARLO	0	22	P	Nice-7 - FRANCOIS CAR	0704
RUE FRANCOIS CARLO	1	33	I	Nice-7 - FRANCOIS CAR	0704

Arrêté du 07/05/24	BUREAUX DE VOTE 2024 - ANNEXE 2-2 : NICE - PÉRIMÈTRE GÉOGRAPHIQUE DES BUREAUX DE VOTE				
LIBELLE VOIE	N°début voie exclu	N° Fin voie	Côté	Libellé CANTON/BV	N° BV
RUE JEAN FRANCOIS FULCONIS	0	9999	I	Nice-7 - FRANCOIS CAR	0704
RUE JEAN FRANCOIS FULCONIS	0	9998	P	Nice-7 - FRANCOIS CAR	0704
RUE LUCIE LARBOULLET	0	9999	N	Nice-7 - FRANCOIS CAR	0704
RUE MARECHAL DAVOUT	0	5	I	Nice-7 - FRANCOIS CAR	0704
RUE MARECHAL DAVOUT	0	6	P	Nice-7 - FRANCOIS CAR	0704
RUE MAURICE MACCARIO	0	21	I	Nice-7 - FRANCOIS CAR	0704
RUE MAURICE MACCARIO	0	18	P	Nice-7 - FRANCOIS CAR	0704
RUE PROFESSEUR DELVALLE	0	9999	I	Nice-7 - FRANCOIS CAR	0704
RUE PROFESSEUR DELVALLE	0	9998	P	Nice-7 - FRANCOIS CAR	0704
VOIE ROMAINE	0	75	I	Nice-7 - FRANCOIS CAR	0704
VOIE ROMAINE	0	60	P	Nice-7 - FRANCOIS CAR	0704
AVENUE BELLANDA	0	1	I	Nice-7 - BELLANDA	0705
AVENUE COMTE EDWIN GARIN	0	4	P	Nice-7 - BELLANDA	0705
AVENUE DE FLIREY	0	34	P	Nice-7 - BELLANDA	0705
AVENUE DES ARENES DE CIMIEZ	142	164	P	Nice-7 - BELLANDA	0705
AVENUE DES ROCHES CHOISIES	0	9999	I	Nice-7 - BELLANDA	0705
AVENUE DU MONASTERE DE CIMIEZ	0	14	P	Nice-7 - BELLANDA	0705
AVENUE GENERAL ESTIENNE	25	31	I	Nice-7 - BELLANDA	0705
AVENUE MONTE CROCE	0	9999	N	Nice-7 - BELLANDA	0705
AVENUE SALONINA	0	9	I	Nice-7 - BELLANDA	0705
AVENUE SALONINA	0	10	P	Nice-7 - BELLANDA	0705
BOULEVARD DE CIMIEZ	106	110	P	Nice-7 - BELLANDA	0705
CORNICHE FRERE MARC	0	46	P	Nice-7 - BELLANDA	0705
PARC DES ARENES	0	9999	N	Nice-7 - BELLANDA	0705
PARC DU MONASTERE DE CIMIEZ	0	9999	N	Nice-7 - BELLANDA	0705
PETITE AVENUE PRINCE DE GALLES	0	9999	I	Nice-7 - BELLANDA	0705
AVENUE EDOUARD LIAUTAUD	0	9	I	Nice-7 - BON VOYAGE	0706
AVENUE EDOUARD LIAUTAUD	0	6	P	Nice-7 - BON VOYAGE	0706
AVENUE TOMATIS	0	9999	N	Nice-7 - BON VOYAGE	0706
AVENUE VINCENT ARNAUD	0	69	I	Nice-7 - BON VOYAGE	0706
AVENUE VINCENT ARNAUD	0	70	P	Nice-7 - BON VOYAGE	0706
ROUTE DE TURIN	180	222	P	Nice-7 - BON VOYAGE	0706
ROUTE DE TURIN	215	227	I	Nice-7 - BON VOYAGE	0706
RUE DE JAVA	0	9999	N	Nice-7 - BON VOYAGE	0706
RUE DE SUMATRA	0	9999	N	Nice-7 - BON VOYAGE	0706
SENTIER DE L'ECOLE DE BON VOYAGE	0	9999	N	Nice-7 - BON VOYAGE	0706
VOIE ACCES AU CES BON VOYAGE	0	9999	N	Nice-7 - BON VOYAGE	0706
CHEMIN DES CARRIERES DE BON VOYAGE	0	5	I	Nice-7 - TURIN	0707
CHEMIN DES CARRIERES DE BON VOYAGE	0	6	P	Nice-7 - TURIN	0707
ESCALIER EDOUARD GRINDA	0	9999	N	Nice-7 - TURIN	0707
IMPASSE DES LISERONS	0	17 C	I	Nice-7 - TURIN	0707
IMPASSE DES LISERONS	0	6	P	Nice-7 - TURIN	0707
IMPASSE DES LISERONS	10	18	P	Nice-7 - TURIN	0707
PONT GARIGLIANO	0	99999	P	Nice-7 - TURIN	0707
ROUTE DE TURIN	222	350	P	Nice-7 - TURIN	0707
ROUTE DE TURIN	227	327	I	Nice-7 - TURIN	0707
RUE EUGENE COSTE	0	9999	N	Nice-7 - SAINTE AGATHE	0708
RUE GUIGLIONDA DE SAINTE AGATHE	0	9999	I	Nice-7 - SAINTE AGATHE	0708
RUE GUIGLIONDA DE SAINTE AGATHE	0	9998	P	Nice-7 - SAINTE AGATHE	0708
RUE RAOUL PONCHON	0	19	I	Nice-7 - SAINTE AGATHE	0708
RUE RAOUL PONCHON	0	20	P	Nice-7 - SAINTE AGATHE	0708
ANCIEN CHEMIN DE L'ARIANE	0	9999	N	Nice-7 - AMEDEE VII	0709
AVENUE GENERAL OLRY	0	9999	I	Nice-7 - AMEDEE VII	0709
AVENUE GENERAL OLRY	0	9998	P	Nice-7 - AMEDEE VII	0709
AVENUE JOSEPH RAYBAUD	55	93	I	Nice-7 - AMEDEE VII	0709
BOULEVARD DE L'ARIANE	0	95	I	Nice-7 - AMEDEE VII	0709
CHEMIN DE LA BAUMA	0	9999	N	Nice-7 - AMEDEE VII	0709
CHEMIN DES CHENES BLANCS	0	37	I	Nice-7 - AMEDEE VII	0709
CHEMIN DES CHENES BLANCS	0	40	P	Nice-7 - AMEDEE VII	0709
CHEMIN DU VALLON DE L'ARIANE	0	9999	N	Nice-7 - AMEDEE VII	0709

Arrêté du 07/05/24	BUREAUX DE VOTE 2024 - ANNEXE 2-2 : NICE - PÉRIMÈTRE GÉOGRAPHIQUE DES BUREAUX DE VOTE				
LIBELLE VOIE	N°début voie exclu	N° Fin voie	Côté	Libellé CANTON/BV	N° BV
COURS ALBERT CAMUS	0	9	I	Nice-7 - AMEDEE VII	0709
COURS ALBERT CAMUS	0	10	P	Nice-7 - AMEDEE VII	0709
PONT DE LA LIBERTE	0	9999	N	Nice-7 - AMEDEE VII	0709
QUARTIER BREC	0	9999	N	Nice-7 - AMEDEE VII	0709
RUE AMEDEE VII	0	29	I	Nice-7 - AMEDEE VII	0709
RUE AMEDEE VII	0	28	P	Nice-7 - AMEDEE VII	0709
RUE ANATOLE DE MONZIE	0	41	I	Nice-7 - COMTE VERT	0710
RUE ANATOLE DE MONZIE	0	42	P	Nice-7 - COMTE VERT	0710
RUE DU COMTE VERT	0	23	I	Nice-7 - COMTE VERT	0710
RUE DU COMTE VERT	0	24	P	Nice-7 - COMTE VERT	0710
RUE DU SICOU	0	9999	N	Nice-7 - COMTE VERT	0710
RUE MADELEINE FARAUT	0	9999	N	Nice-7 - COMTE VERT	0710
SQUARE CONSTANTIN DE CHATEAUNEUF	0	9999	N	Nice-7 - COMTE VERT	0710
AVENUE EMILE RIPERT	0	9999	I	Nice-7 - ANATOLE DE M	0711
AVENUE EMILE RIPERT	0	9998	P	Nice-7 - ANATOLE DE M	0711
CHEMIN DU CHATEAU SAINT PIERRE	0	27	I	Nice-7 - ANATOLE DE M	0711
CHEMIN DU CHATEAU SAINT PIERRE	0	24	P	Nice-7 - ANATOLE DE M	0711
PLASSETTA JULIEN OTTONELLI	0	9999	N	Nice-7 - ANATOLE DE M	0711
RUE ANATOLE DE MONZIE	41	61	I	Nice-7 - ANATOLE DE M	0711
RUE ANATOLE DE MONZIE	42	60	P	Nice-7 - ANATOLE DE M	0711
RUE DES COTEAUX	0	17	I	Nice-7 - ANATOLE DE M	0711
RUE DES COTEAUX	0	18	P	Nice-7 - ANATOLE DE M	0711
RUE ESTHER POGGIO	0	9999	N	Nice-7 - ANATOLE DE M	0711
RUE LEON JOUHAUX	0	29	I	Nice-7 - ANATOLE DE M	0711
RUE LEON JOUHAUX	0	14	P	Nice-7 - ANATOLE DE M	0711
RUE PIERRE SEGURAN	0	9	I	Nice-7 - ANATOLE DE M	0711
RUE PIERRE SEGURAN	0	10	P	Nice-7 - ANATOLE DE M	0711
AVENUE DES AUBEPINES	0	7	I	Nice-7 - PIAGET	0712
AVENUE DES AUBEPINES	0	8	P	Nice-7 - PIAGET	0712
AVENUE DES BLEUETS	0	13	I	Nice-7 - PIAGET	0712
AVENUE DES BLEUETS	0	8	P	Nice-7 - PIAGET	0712
AVENUE DES EGLANTINES	0	13	I	Nice-7 - PIAGET	0712
AVENUE DES EGLANTINES	0	14	P	Nice-7 - PIAGET	0712
AVENUE DES PAQUERETTES (ARIANE)	0	25	I	Nice-7 - PIAGET	0712
AVENUE DES PAQUERETTES (ARIANE)	0	26	P	Nice-7 - PIAGET	0712
BOULEVARD DE L'ARIANE	0	9998	P	Nice-7 - PIAGET	0712
BOULEVARD DE L'ARIANE	95	185	I	Nice-7 - PIAGET	0712
PLACE DE L'EGLISE DE L'ARIANE	0	111	I	Nice-7 - PIAGET	0712
PLACE DE L'EGLISE DE L'ARIANE	0	20	P	Nice-7 - PIAGET	0712
ANCIEN CHEMIN DE L'ABADIE (CR 611)	0	9999	N	Nice-7 - GENERAL SARA	0713
ANCIENNE ROUTE STRATEGIQUE DU MAS	0	99999	N	Nice-7 - GENERAL SARA	0713
CHEMIN DE LA LAUVETTE	0	241	I	Nice-7 - GENERAL SARA	0713
CHEMIN DE LA LAUVETTE	0	286	P	Nice-7 - GENERAL SARA	0713
CHEMIN DE LA PETITE ABADIE	0	9999	N	Nice-7 - GENERAL SARA	0713
CHEMIN DES FUSILLES	0	9999	N	Nice-7 - GENERAL SARA	0713
CHEMIN DU CANAL DES ARROSANTS (ARIA	0	9999	N	Nice-7 - GENERAL SARA	0713
CHEMIN DU HAMEAU DE LA PETITE ABADIE	0	9999	N	Nice-7 - GENERAL SARA	0713
CHEMIN DU HAMEAU DE LA PETITE ABADIE	0	9999	N	Nice-7 - GENERAL SARA	0713
CHEMIN DU HAMEAU DU SERRE	0	9999	N	Nice-7 - GENERAL SARA	0713
CHEMIN DU HAMEAU DU SERRE (PRIVE)	0	9999	N	Nice-7 - GENERAL SARA	0713
ESCALIER ANC CH DE L'ABADIE	0	9999	N	Nice-7 - GENERAL SARA	0713
IMPASSE DU CIMETIERE DE L'EST	0	9999	N	Nice-7 - GENERAL SARA	0713
PLACE LIEUTENANT HENRI CHEMIN	0	9999	N	Nice-7 - GENERAL SARA	0713
PONT ANATOLE FRANCE	0	9999	N	Nice-7 - GENERAL SARA	0713
QUARTIER DE L'ABADIE	0	9999	N	Nice-7 - GENERAL SARA	0713
QUARTIER DE LA LAUVETTE	0	9999	N	Nice-7 - GENERAL SARA	0713
QUARTIER SERRE	0	9999	N	Nice-7 - GENERAL SARA	0713
RACCOURCI DU CIMETIERE DE L'EST	0	9999	N	Nice-7 - GENERAL SARA	0713
ROUTE DE L'ABADIE	0	3332	P	Nice-7 - GENERAL SARA	0713
ROUTE DE L'ABADIE	47	2995	I	Nice-7 - GENERAL SARA	0713

Arrêté du 07/05/24	BUREAUX DE VOTE 2024 - ANNEXE 2-2 : NICE - PÉRIMÈTRE GÉOGRAPHIQUE DES BUREAUX DE VOTE				
LIBELLE VOIE	N°début voie exclu	N° Fin voie	Côté	Libellé CANTON/BV	N° BV
ROUTE DU CIMETIERE DE L'EST	0	9999	N	Nice-7 - GENERAL SARA	0713
ROUTE DU MAS DUC	215	241	I	Nice-7 - GENERAL SARA	0713
ROUTE DU MAS DUC	220	240	P	Nice-7 - GENERAL SARA	0713
ROUTE DU SAUT DE MILLO	0	9999	N	Nice-7 - GENERAL SARA	0713
ROUTE DU VALLON DE LA LAUVETTE	0	9999	N	Nice-7 - GENERAL SARA	0713
RUE DE LA TOUR DE L'ARIANE	0	9999	I	Nice-7 - GENERAL SARA	0713
RUE DE LA TOUR DE L'ARIANE	0	9998	P	Nice-7 - GENERAL SARA	0713
RUE DES ECOLES (ARIANE)	0	9999	N	Nice-7 - GENERAL SARA	0713
RUE GENERAL SARAMITO	0	39	I	Nice-7 - GENERAL SARA	0713
RUE GENERAL SARAMITO	0	40	P	Nice-7 - GENERAL SARA	0713
RUE GEORGES PICARD	0	5	I	Nice-7 - GENERAL SARA	0713
RUE GEORGES PICARD	0	6	P	Nice-7 - GENERAL SARA	0713
VIEUX CHEMIN DE L'ABADIE	1952	1954	N	Nice-7 - GENERAL SARA	0713
VIEUX CHEMIN DE LA LAUVETTE	0	9999	N	Nice-7 - GENERAL SARA	0713
VOIE LIAISON CIM EST-VALLON LAUVETTE	0	9999	N	Nice-7 - GENERAL SARA	0713
AVENUE COLOMBO	0	55	I	Nice-7 - COLOMBO	0714
AVENUE COLOMBO	0	32	P	Nice-7 - COLOMBO	0714
AVENUE DU PARC DE CIMIEZ	0	5	I	Nice-7 - COLOMBO	0714
AVENUE DU PARC DE CIMIEZ	0	2	P	Nice-7 - COLOMBO	0714
AVENUE ISABELLE	0	28	P	Nice-7 - COLOMBO	0714
AVENUE ISABELLE	0	13	I	Nice-7 - COLOMBO	0714
AVENUE MICHEL DE CIMIEZ	0	15	I	Nice-7 - COLOMBO	0714
AVENUE MICHEL DE CIMIEZ	0	10	P	Nice-7 - COLOMBO	0714
AVENUE THERESE	0	9	I	Nice-7 - COLOMBO	0714
AVENUE THERESE	0	10	P	Nice-7 - COLOMBO	0714
PLACE JEAN PAUL II	0	9999	N	Nice-7 - COLOMBO	0714
VOIE ROMAINE	60	9998	P	Nice-7 - COLOMBO	0714
VOIE ROMAINE	75	9999	I	Nice-7 - COLOMBO	0714
BOULEVARD DE RIQUIER	22	26	P	Nice-8 - BEAUMONT	0801
BOULEVARD DE RIQUIER	26	38	P	Nice-8 - BEAUMONT	0801
PASSAGE RASTELLI	0	5	I	Nice-8 - BEAUMONT	0801
PASSAGE RASTELLI	0	6	P	Nice-8 - BEAUMONT	0801
RUE AIME BARELLI	2	9998	P	Nice-8 - BEAUMONT	0801
RUE AIME BARELLI	3	9999	I	Nice-8 - BEAUMONT	0801
RUE BARBERIS	47	47 BIS	I	Nice-8 - BEAUMONT	0801
RUE BARBERIS	47	79	I	Nice-8 - BEAUMONT	0801
RUE BARBERIS	72	104	P	Nice-8 - BEAUMONT	0801
RUE FONTAINE DE LA VILLE	23	35	I	Nice-8 - BEAUMONT	0801
RUE FONTAINE DE LA VILLE	24	34	P	Nice-8 - BEAUMONT	0801
RUE SMOLETT	51	67	I	Nice-8 - BEAUMONT	0801
RUE SOLEAU	10	22 A	P	Nice-8 - BEAUMONT	0801
RUE SOLEAU	15	35	I	Nice-8 - BEAUMONT	0801
SQUARE EMILE ROSTAN	0	9999	N	Nice-8 - BEAUMONT	0801
BOULEVARD DE RIQUIER	38	54	P	Nice-8 - BLANQUI	0802
BOULEVARD GENERAL LOUIS DELFINO	60	90	P	Nice-8 - BLANQUI	0802
BOULEVARD GENERAL LOUIS DELFINO	61	85	I	Nice-8 - BLANQUI	0802
RUE ABBE SALVETTI	0	39	I	Nice-8 - BLANQUI	0802
RUE ARSON	51	61	I	Nice-8 - BLANQUI	0802
RUE BATTISTI	0	7	I	Nice-8 - BLANQUI	0802
RUE DOCTEUR PIERRE RICHELMI	15	43	I	Nice-8 - BLANQUI	0802
RUE DOCTEUR PIERRE RICHELMI	20	48 A	P	Nice-8 - BLANQUI	0802
RUE EDOUARD SCOFFIER	0	31	I	Nice-8 - BLANQUI	0802
RUE EDOUARD SCOFFIER	0	28	P	Nice-8 - BLANQUI	0802
AVENUE DES DIABLES BLEUS	0	11	I	Nice-8 - BLANCON	0803
AVENUE DES DIABLES BLEUS	0	22	P	Nice-8 - BLANCON	0803
AVENUE MARECHAL LYAUTEY	0	17	I	Nice-8 - BLANCON	0803
BOULEVARD JEAN BAPTISTE VERANY	0	18	P	Nice-8 - BLANCON	0803
BOULEVARD PIERRE SOLA	0	33	I	Nice-8 - BLANCON	0803
BOULEVARD PIERRE SOLA	18	40	P	Nice-8 - BLANCON	0803
BOULEVARD PIERRE SOLA	33	55	I	Nice-8 - BLANCON	0803

Arrêté du 07/05/24	BUREAUX DE VOTE 2024 - ANNEXE 2-2 : NICE - PÉRIMÈTRE GÉOGRAPHIQUE DES BUREAUX DE VOTE				
LIBELLE VOIE	N°début voie exclu	N° Fin voie	Côté	Libellé CANTON/BV	N° BV
ROUTE DE TURIN	0	23	I	Nice-8 - BLANCON	0803
ROUTE DE TURIN	0	18	P	Nice-8 - BLANCON	0803
RUE AUGUSTE GAL	42	56	P	Nice-8 - BLANCON	0803
RUE BATTISTI	0	10	P	Nice-8 - BLANCON	0803
RUE BEAUTRUCH	0	1	I	Nice-8 - BLANCON	0803
RUE BEAUTRUCH	0	10	P	Nice-8 - BLANCON	0803
RUE DE L'AUTHION	0	7	I	Nice-8 - BLANCON	0803
RUE DE L'AUTHION	0	2	P	Nice-8 - BLANCON	0803
RUE DE ROQUEBILLIERE	64	80	P	Nice-8 - BLANCON	0803
RUE DE ROQUEBILLIERE	65	73	I	Nice-8 - BLANCON	0803
RUE DE SAORGE	0	1	I	Nice-8 - BLANCON	0803
RUE DE SAORGE	0	2	P	Nice-8 - BLANCON	0803
RUE JEANNE JUGAN	0	3	I	Nice-8 - BLANCON	0803
RUE JEANNE JUGAN	0	4	P	Nice-8 - BLANCON	0803
RUE PIERRE BLANCON	0	2	P	Nice-8 - BLANCON	0803
RUE PIERRE BLANCON	0	5	I	Nice-8 - BLANCON	0803
RUE THEODORE GASIGLIA	17	31	I	Nice-8 - BLANCON	0803
AVENUE DE L'ARBRE INFERIEUR	44	100	P	Nice-8 - JEAN MACE	0804
AVENUE DE L'ARBRE INFERIEUR	61	99	I	Nice-8 - JEAN MACE	0804
AVENUE FLORES	0	43	I	Nice-8 - JEAN MACE	0804
AVENUE FLORES	0	42	P	Nice-8 - JEAN MACE	0804
AVENUE MARECHAL LYAUTEY	55	103	I	Nice-8 - JEAN MACE	0804
BOULEVARD PASTEUR	61	81	I	Nice-8 - JEAN MACE	0804
BOULEVARD PASTEUR	68	90	P	Nice-8 - JEAN MACE	0804
BOULEVARD PASTEUR	81	103	I	Nice-8 - JEAN MACE	0804
BOULEVARD PASTEUR	90	102	P	Nice-8 - JEAN MACE	0804
CORNICHE SAINTE ROSALIE	0	3	I	Nice-8 - JEAN MACE	0804
CORNICHE SAINTE ROSALIE	0	12	P	Nice-8 - JEAN MACE	0804
PLACE DOCTEUR CHARLES PASCHETTA	68	70	P	Nice-8 - JEAN MACE	0804
RUE CLAUDE BERNARD	0	9999	N	Nice-8 - JEAN MACE	0804
RUE DOCTEUR LOUIS PRAT	0	3	I	Nice-8 - JEAN MACE	0804
BOULEVARD DE L'ARMEE DES ALPES	0	28	P	Nice-8 - BISCHOFFSHEI	0805
IMPASSE ACHILLE	0	7	I	Nice-8 - BISCHOFFSHEI	0805
RACOURCI LOUIS GARNERAY	0	9999	N	Nice-8 - BISCHOFFSHEI	0805
RUE DE NATHANYA	0	9	I	Nice-8 - BISCHOFFSHEI	0805
RUE DE NATHANYA	0	20	P	Nice-8 - BISCHOFFSHEI	0805
RUE DES REGIMENTS NICOIS	0	9999	N	Nice-8 - BISCHOFFSHEI	0805
RUE GUSTAVE GARAUD	0	24	P	Nice-8 - BISCHOFFSHEI	0805
RUE JOSEPH PASSERON	0	5	I	Nice-8 - BISCHOFFSHEI	0805
RUE JOSEPH PASSERON	0	10	P	Nice-8 - BISCHOFFSHEI	0805
RUE LOUIS GARNERAY	0	23	I	Nice-8 - BISCHOFFSHEI	0805
RUE LOUIS GARNERAY	0	18	P	Nice-8 - BISCHOFFSHEI	0805
VOIE DU LOTISSEMENT FIGHIERA	0	23	I	Nice-8 - BISCHOFFSHEI	0805
VOIE DU LOTISSEMENT FIGHIERA	0	24	P	Nice-8 - BISCHOFFSHEI	0805
BOULEVARD DU MONT BORON	229	265	I	Nice-8 - ARMEE DES AL	0806
CHEMIN SORGENTINO	0	25	I	Nice-8 - ARMEE DES AL	0806
CHEMIN SORGENTINO	0	22	P	Nice-8 - ARMEE DES AL	0806
JARDIN TUNNEL DU MONT BORON	0	9999	N	Nice-8 - ARMEE DES AL	0806
RUE CHABRIER	0	27	I	Nice-8 - ARMEE DES AL	0806
RUE CHABRIER	0	30	P	Nice-8 - ARMEE DES AL	0806
RUE COLONEL GUIDE	0	17	I	Nice-8 - ARMEE DES AL	0806
RUE COLONEL GUIDE	0	16	P	Nice-8 - ARMEE DES AL	0806
RUE DES BARBETS	0	6	P	Nice-8 - ARMEE DES AL	0806
RUE DOCTEUR CIAIS	0	9	I	Nice-8 - ARMEE DES AL	0806
RUE DOCTEUR CIAIS	0	10	P	Nice-8 - ARMEE DES AL	0806
RUE DU DOCTEUR ARDOIN	0	22	P	Nice-8 - ARMEE DES AL	0806
RUE SAINT JEAN D'ANGELY	0	20	P	Nice-8 - ARMEE DES AL	0806
AVENUE DES DIABLES BLEUS	11	43	I	Nice-8 - SORGENTINO	0807
AVENUE DES DIABLES BLEUS	22	44	P	Nice-8 - SORGENTINO	0807
RUE 22EME BCA	0	9999	N	Nice-8 - SORGENTINO	0807

Arrêté du 07/05/24	BUREAU DE VOTE 2024 - ANNEXE 2-2 : NICE - PÉRIMÈTRE GÉOGRAPHIQUE DES BUREAUX DE VOTE				
LIBELLE VOIE	N°début voie exclu	N° Fin voie	Côté	Libellé CANTON/BV	N° BV
RUE ALBERT VOISIN	0	20	P	Nice-8 - SORGENTINO	0807
RUE DE L'ARMEE D'ORIENT	0	13	I	Nice-8 - SORGENTINO	0807
RUE DE L'ARMEE D'ORIENT	0	16	P	Nice-8 - SORGENTINO	0807
RUE DE SOSPEL	0	73	I	Nice-8 - SORGENTINO	0807
RUE DOCTEUR FIGHIERA	0	7	I	Nice-8 - SORGENTINO	0807
RUE DOCTEUR FIGHIERA	0	8	P	Nice-8 - SORGENTINO	0807
RUE FRANCOIS MASSE	0	13	I	Nice-8 - SORGENTINO	0807
RUE FRANCOIS MASSE	0	8	P	Nice-8 - SORGENTINO	0807
RUE SORGENTINO	0	13	I	Nice-8 - SORGENTINO	0807
RUE SORGENTINO	0	28	P	Nice-8 - SORGENTINO	0807
BOULEVARD DU MONT BORON	196	250	P	Nice-8 - DIABLES BLEUS	0808
BOULEVARD PAPE JEAN XXIII	0	36	P	Nice-8 - DIABLES BLEUS	0808
ESCALIER DR FIGHIERA-D'ABRAY	0	9999	N	Nice-8 - DIABLES BLEUS	0808
MONTEE D'ABRAY	0	27	I	Nice-8 - DIABLES BLEUS	0808
MONTEE D'ABRAY	0	36	P	Nice-8 - DIABLES BLEUS	0808
MONTEE MENGOLA	0	9999	N	Nice-8 - DIABLES BLEUS	0808
RUE DOCTEUR FIGHIERA	7	31	I	Nice-8 - DIABLES BLEUS	0808
RUE DOCTEUR FIGHIERA	8	30	P	Nice-8 - DIABLES BLEUS	0808
AVENUE GIACOBI	9	9999	I	Nice-8 - JEAN XXIII	0809
AVENUE GIACOBI	12	9998	P	Nice-8 - JEAN XXIII	0809
BOULEVARD BISCHOFFSHEIM	0	77	I	Nice-8 - JEAN XXIII	0809
BOULEVARD PAPE JEAN XXIII	29	55	I	Nice-8 - JEAN XXIII	0809
BOULEVARD PAPE JEAN XXIII	36	68	P	Nice-8 - JEAN XXIII	0809
ESCALIER GIACOBI	0	3	I	Nice-8 - JEAN XXIII	0809
ESCALIER GIACOBI	0	28	P	Nice-8 - JEAN XXIII	0809
PARVIS DU PERE CHRISTIAN CHESSEL	0	9999	N	Nice-8 - JEAN XXIII	0809
PASSAGE DE LA TRANQUILLITE	0	9999	N	Nice-8 - JEAN XXIII	0809
RUE CAIS DE GILETTE	0	9	I	Nice-8 - JEAN XXIII	0809
RUE CAIS DE GILETTE	0	14	P	Nice-8 - JEAN XXIII	0809
RUE JEAN ANDRE	6	22	P	Nice-8 - JEAN XXIII	0809
RUE JEAN ANDRE	9	21	I	Nice-8 - JEAN XXIII	0809
VOIE PRIVEE AU N°15 RUE MGR ALFRED	0	9999	N	Nice-8 - JEAN XXIII	0809
AVENUE GIACOBI	0	9	I	Nice-8 - MARECHAL VA	0810
AVENUE GIACOBI	0	12	P	Nice-8 - MARECHAL VA	0810
BOULEVARD SAINT ROCH	21	43	I	Nice-8 - MARECHAL VA	0810
BOULEVARD SAINT ROCH	30	54	P	Nice-8 - MARECHAL VA	0810
CHEMIN DES MILFAYSAS	0	3	I	Nice-8 - MARECHAL VA	0810
CHEMIN DES MILFAYSAS	0	4	P	Nice-8 - MARECHAL VA	0810
PLACE SAINT ROCH	0	9999	N	Nice-8 - MARECHAL VA	0810
RUE HUMBERT RICOLFI	0	21	I	Nice-8 - MARECHAL VA	0810
RUE HUMBERT RICOLFI	0	14	P	Nice-8 - MARECHAL VA	0810
RUE JEAN ANDRE	0	9	I	Nice-8 - MARECHAL VA	0810
RUE JEAN ANDRE	0	6	P	Nice-8 - MARECHAL VA	0810
RUE MARECHAL VAUBAN	25	61	I	Nice-8 - MARECHAL VA	0810
RUE MARECHAL VAUBAN	34	70	P	Nice-8 - MARECHAL VA	0810
RUE MGR ALFRED DAUMAS	0	35	I	Nice-8 - MARECHAL VA	0810
RUE MGR ALFRED DAUMAS	0	44	P	Nice-8 - MARECHAL VA	0810
RUE SORGENTINO	13	21	I	Nice-8 - MARECHAL VA	0810
RUE SORGENTINO	28	40	P	Nice-8 - MARECHAL VA	0810
SQUARE JEAN GIONO	0	9999	N	Nice-8 - MARECHAL VA	0810
TRAVERSE GIACOBI	0	3	I	Nice-8 - MARECHAL VA	0810
TRAVERSE GIACOBI	0	4	P	Nice-8 - MARECHAL VA	0810
TRAVERSE JEAN ANDRE	0	9999	N	Nice-8 - MARECHAL VA	0810
BOULEVARD VIRGILE BAREL	43	59	I	Nice-8 - GIONO	0811
BOULEVARD VIRGILE BAREL	54	76	P	Nice-8 - GIONO	0811
RUE BERTOLA	0	11	I	Nice-8 - GIONO	0811
RUE BERTOLA	0	6	P	Nice-8 - GIONO	0811
RUE DES ORANGERS	0	55	I	Nice-8 - GIONO	0811
RUE DES ORANGERS	0	46	P	Nice-8 - GIONO	0811
RUE ACCHIARDI DE SAINT LEGER	10	18	P	Nice-8 - ACCHIARDI	0812

Arrêté du 07/05/24	BUREAUX DE VOTE 2024 - ANNEXE 2-2 : NICE - PÉRIMÈTRE GÉOGRAPHIQUE DES BUREAUX DE VOTE				
LIBELLE VOIE	N°début voie exclu	N° Fin voie	Côté	Libellé CANTON/BV	N° BV
RUE ACCHIARDI DE SAINT LEGER	11	17	I	Nice-8 - ACCHIARDI	0812
RUE DE ROQUEBILLIERE	0	39	I	Nice-8 - ACCHIARDI	0812
RUE DE ROQUEBILLIERE	0	28	P	Nice-8 - ACCHIARDI	0812
AVENUE FRANCOIS MITTERRAND	0	9999	N	Nice-8 - ROUSSILLON	0813
BOULEVARD JEAN BAPTISTE VERANY	0	29	I	Nice-8 - ROUSSILLON	0813
BOULEVARD JEAN BAPTISTE VERANY	18	36	P	Nice-8 - ROUSSILLON	0813
PLACE JOSE BALARELLO	0	2	P	Nice-8 - ROUSSILLON	0813
ROUTE DE TURIN	18	28	P	Nice-8 - ROUSSILLON	0813
ROUTE DE TURIN	23	39	I	Nice-8 - ROUSSILLON	0813
RUE D'UTELLE	0	9999	N	Nice-8 - ROUSSILLON	0813
RUE DE GILETTE	0	9999	N	Nice-8 - ROUSSILLON	0813
RUE DE ROQUEBILLIERE	28	64	P	Nice-8 - ROUSSILLON	0813
RUE DE ROQUEBILLIERE	39	65	I	Nice-8 - ROUSSILLON	0813
RUE DE ROUSSILLON	0	1	I	Nice-8 - ROUSSILLON	0813
RUE DE ROUSSILLON	0	2	P	Nice-8 - ROUSSILLON	0813
RUE GEORGES JANVIER	0	9999	N	Nice-8 - ROUSSILLON	0813
RUE JULES ET ALINE AVIGDOR	0	17	I	Nice-8 - ROUSSILLON	0813
RUE JULES ET ALINE AVIGDOR	0	20	P	Nice-8 - ROUSSILLON	0813
RUE MARECHAL VAUBAN	0	25	I	Nice-8 - ROUSSILLON	0813
RUE MARECHAL VAUBAN	0	34	P	Nice-8 - ROUSSILLON	0813
RUE MARYSE CARLIN	0	9999	N	Nice-8 - ROUSSILLON	0813
ROUTE DE TURIN	28	54	P	Nice-8 - FONTAN	0814
ROUTE DE TURIN	39	73	I	Nice-8 - FONTAN	0814
RUE DE FONTAN	0	3	I	Nice-8 - FONTAN	0814
RUE EMILE LEONARD	0	11	I	Nice-8 - FONTAN	0814
RUE EMILE LEONARD	0	18	P	Nice-8 - FONTAN	0814
RUE JOSETTE ANELLI	0	13	I	Nice-8 - FONTAN	0814
PLACE JOSE BALARELLO	0	1	I	Nice-8 - FORNERO MENEI	0815
RUE ACCHIARDI DE SAINT LEGER	0	11 A	I	Nice-8 - FORNERO MENEI	0815
RUE ACCHIARDI DE SAINT LEGER	0	10	P	Nice-8 - FORNERO MENEI	0815
RUE CHANOINE ALBIN	0	5	I	Nice-8 - FORNERO MENEI	0815
RUE CHANOINE ALBIN	0	6	P	Nice-8 - FORNERO MENEI	0815
RUE DU CHANOINE BAILET	0	9999	N	Nice-8 - FORNERO MENEI	0815
RUE FORNERO MENEI	0	17	I	Nice-8 - FORNERO MENEI	0815
RUE FORNERO MENEI	0	16	P	Nice-8 - FORNERO MENEI	0815
RUE JOSEPH ALBERT BOVIS	0	3	I	Nice-8 - FORNERO MENEI	0815
RUE JOSEPH ALBERT BOVIS	0	4	P	Nice-8 - FORNERO MENEI	0815
RUELLE SAINT ROCH	0	9	I	Nice-8 - FORNERO MENEI	0815
RUELLE SAINT ROCH	0	6	P	Nice-8 - FORNERO MENEI	0815
TRAVERSE ACCHIARDI DE SAINT LEGER	0	9	I	Nice-8 - FORNERO MENEI	0815
TRAVERSE ACCHIARDI DE SAINT LEGER	0	10	P	Nice-8 - FORNERO MENEI	0815
AVENUE DENIS SEMERIA	0	17	I	Nice-8 - SAINT ROCH	0816
AVENUE DENIS SEMERIA	0	38	P	Nice-8 - SAINT ROCH	0816
AVENUE DU TRIDENT	0	17	I	Nice-8 - SAINT ROCH	0816
AVENUE DU TRIDENT	0	20	P	Nice-8 - SAINT ROCH	0816
AVENUE DU TRIDENT PROLONGEE	0	9999	N	Nice-8 - SAINT ROCH	0816
BOULEVARD JEAN BAPTISTE VERANY	36	52	P	Nice-8 - SAINT ROCH	0816
IMPASSE GUIDOTTI	0	7	I	Nice-8 - SAINT ROCH	0816
IMPASSE GUIDOTTI	0	10	P	Nice-8 - SAINT ROCH	0816
PLACE ABBE EGIDE MARTELLI	0	9999	N	Nice-8 - SAINT ROCH	0816
PLACE DE LA BRIGUE	0	9999	N	Nice-8 - SAINT ROCH	0816
ROUTE DE TURIN	54	166	P	Nice-8 - SAINT ROCH	0816
ROUTE DE TURIN	73	95	I	Nice-8 - SAINT ROCH	0816
RUE ARTHUR RICHARDSON	0	5	I	Nice-8 - SAINT ROCH	0816
RUE ARTHUR RICHARDSON	0	6	P	Nice-8 - SAINT ROCH	0816
RUE DE L'INDUSTRIE	0	9999	N	Nice-8 - SAINT ROCH	0816
RUE GABRIEL CORDIER	0	7	I	Nice-8 - SAINT ROCH	0816
RUE GABRIEL CORDIER	0	8	P	Nice-8 - SAINT ROCH	0816
RUE GEORGES CHAPEL	0	9999	N	Nice-8 - SAINT ROCH	0816
RUE JOSEPH ARNALDI	0	9	I	Nice-8 - SAINT ROCH	0816

Arrêté du 07/05/24	BUREAUX DE VOTE 2024 - ANNEXE 2-2 : NICE - PÉRIMÈTRE GÉOGRAPHIQUE DES BUREAUX DE VOTE				
LIBELLE VOIE	N°début voie exclu	N° Fin voie	Côté	Libellé CANTON/BV	N° BV
RUE JOSEPH ARNALDI	0	10	P	Nice-8 - SAINT ROCH	0816
AVENUE DENIS SEMERIA	17	43	I	Nice-8 - LEYRIT	0817
AVENUE DENIS SEMERIA	38	64	P	Nice-8 - LEYRIT	0817
BOULEVARD VIRGILE BAREL	59	77	I	Nice-8 - LEYRIT	0817
BOULEVARD VIRGILE BAREL	76	76 BIS	P	Nice-8 - LEYRIT	0817
BOULEVARD VIRGILE BAREL	76	98	P	Nice-8 - LEYRIT	0817
RUE GASTON LEROUX	0	8	P	Nice-8 - LEYRIT	0817
RUE MAÎTRE GASTON CHARBONNIER	0	11	I	Nice-8 - LEYRIT	0817
RUE MAÎTRE GASTON CHARBONNIER	0	10	P	Nice-8 - LEYRIT	0817
BOULEVARD VIRGILE BAREL	77	85	I	Nice-8 - DENIS SEMERIA	0818
BOULEVARD VIRGILE BAREL	98	110	P	Nice-8 - DENIS SEMERIA	0818
CHEMIN DU CAL DU MONT GROS	0	9999	N	Nice-8 - DENIS SEMERIA	0818
CHEMIN DU MONT GROS	0	27	I	Nice-8 - DENIS SEMERIA	0818
CHEMIN DU MONT GROS	0	46	P	Nice-8 - DENIS SEMERIA	0818
IMPASSE JOSEPH CANTA	0	13	I	Nice-8 - DENIS SEMERIA	0818
IMPASSE JOSEPH CANTA	0	30	P	Nice-8 - DENIS SEMERIA	0818
JARDIN JEAN GILETTA	0	9999	N	Nice-8 - DENIS SEMERIA	0818
MONTEE DE LA GARE SAINT ROCH	0	9999	N	Nice-8 - DENIS SEMERIA	0818
RUE FRANCIS CARCO	0	7	I	Nice-8 - DENIS SEMERIA	0818
RUE FRANCIS CARCO	0	6	P	Nice-8 - DENIS SEMERIA	0818
RUE JOSEPH MICEU	0	9999	N	Nice-8 - DENIS SEMERIA	0818
RUE PIE FRANCOIS TOESCA	0	9999	I	Nice-8 - DENIS SEMERIA	0818
RUE PIE FRANCOIS TOESCA	0	9998	P	Nice-8 - DENIS SEMERIA	0818
SQUARE PAUL MUSSO	0	9999	N	Nice-8 - DENIS SEMERIA	0818
ANCIEN CHEMIN DE LA BATTERIE DE SAIN	0	9999	N	Nice-8 - MONT GROS	0819
AVENUE DU TEIRAS	0	43 A	I	Nice-8 - MONT GROS	0819
AVENUE DU TEIRAS	0	40	P	Nice-8 - MONT GROS	0819
AVENUE MILON DE VERAILLON	0	47	I	Nice-8 - MONT GROS	0819
AVENUE MILON DE VERAILLON	0	74	P	Nice-8 - MONT GROS	0819
BOULEVARD BISCHOFFSHEIM	77	135	I	Nice-8 - MONT GROS	0819
BOULEVARD DE L'OBSERVATOIRE	0	43	I	Nice-8 - MONT GROS	0819
CHEMIN CHARLES ROUX (MT GROS)	0	5	I	Nice-8 - MONT GROS	0819
CHEMIN CHARLES ROUX (MT GROS)	0	6	P	Nice-8 - MONT GROS	0819
CHEMIN DE LA CHAPELLE SAINT CHARLES	0	4	P	Nice-8 - MONT GROS	0819
CHEMIN DU MONT DES MIGNONS	0	9999	N	Nice-8 - MONT GROS	0819
CHEMIN DU MONT GROS	27	9999	I	Nice-8 - MONT GROS	0819
CHEMIN DU MONT GROS	46	9998	P	Nice-8 - MONT GROS	0819
ESCALIER CAROUBIER-CAL DU MT GROS	0	9999	N	Nice-8 - MONT GROS	0819
ESCALIER MILON DE VERAILLON-CANTA	0	9999	N	Nice-8 - MONT GROS	0819
IMPASSE MILON DE VERAILLON	0	9999	N	Nice-8 - MONT GROS	0819
MONTEE FAVOLA	0	9999	N	Nice-8 - MONT GROS	0819
ROUTE DE TURIN	95	151 A	I	Nice-8 - MONT GROS	0819
BOULEVARD LOUIS BRAILLE	0	11	I	Nice-8 - SAINT CHARLES	0820
BOULEVARD LOUIS BRAILLE	0	10	P	Nice-8 - SAINT CHARLES	0820
BOULEVARD PAPE JEAN XXIII	55	95	I	Nice-8 - SAINT CHARLES	0820
BOULEVARD PAPE JEAN XXIII	68	98	P	Nice-8 - SAINT CHARLES	0820
CITE SAINT CHARLES	0	9999	N	Nice-8 - SAINT CHARLES	0820
ESCALIER PAPE JEAN XXIII	0	9999	N	Nice-8 - SAINT CHARLES	0820
ROUTE DE TURIN	166	180	P	Nice-8 - SAINT CHARLES	0820
RUE JULES MICHEL	0	10	P	Nice-8 - SAINT CHARLES	0820
RUE LOUIS GENARI	0	19	I	Nice-8 - SAINT CHARLES	0820
RUE LOUIS GENARI	0	20	P	Nice-8 - SAINT CHARLES	0820
BOULEVARD LOUIS BRAILLE	10	30	P	Nice-8 - ROQUEBILLIERE	0821
BOULEVARD LOUIS BRAILLE	11	55	I	Nice-8 - ROQUEBILLIERE	0821
BOULEVARD LOUIS BRAILLE	30	40	P	Nice-8 - ROQUEBILLIERE	0821
BOULEVARD LOUIS BRAILLE	40	66	P	Nice-8 - ROQUEBILLIERE	0821
BOULEVARD LOUIS BRAILLE	68	70	P	Nice-8 - ROQUEBILLIERE	0821
IMPASSE ESCOFFIER (ST ROCH)	0	9999	N	Nice-8 - ROQUEBILLIERE	0821
BOULEVARD LOUIS BRAILLE	66	68	P	Nice-8 - PIERRE SEMAR	0822
BOULEVARD PIERRE SEMAR	0	51	I	Nice-8 - PIERRE SEMAR	0822

Arrêté du 07/05/24	BUREAUX DE VOTE 2024 - ANNEXE 2-2 : NICE - PÉRIMÈTRE GÉOGRAPHIQUE DES BUREAUX DE VOTE				
LIBELLE VOIE	N°début voie exclu	N° Fin voie	Côté	Libellé CANTON/BV	N° BV
BOULEVARD PIERRE SEMARD	0	8	P	Nice-8 - PIERRE SEMAR	0822
ROUTE DE TURIN	151	215	I	Nice-8 - PIERRE SEMAR	0822
RUE CHARLES FRANCOIS FENOGLIO DE BF	0	29	I	Nice-8 - PIERRE SEMAR	0822
RUE CHARLES FRANCOIS FENOGLIO DE BF	0	36	P	Nice-8 - PIERRE SEMAR	0822
RUE ESCOFFIER (ST ROCH)	0	3	I	Nice-8 - PIERRE SEMAR	0822
RUE ESCOFFIER (ST ROCH)	0	6	P	Nice-8 - PIERRE SEMAR	0822
AVENUE DE L'ARBRE INFERIEUR	36	44	P	Nice-8 - MARECHAL LYA	0823
AVENUE MARECHAL LYAUTEY	17	55	I	Nice-8 - MARECHAL LYA	0823
AVENUE MARECHAL LYAUTEY	28	30	P	Nice-8 - MARECHAL LYA	0823
RUE DE LA CITE DE L'EAU FRAICHE	0	9	I	Nice-8 - MARECHAL LYA	0823
RUE DE LA CITE DE L'EAU FRAICHE	0	10	P	Nice-8 - MARECHAL LYA	0823
RUE JEAN BONFANTE	0	31	I	Nice-8 - MARECHAL LYA	0823
RUE JEAN BONFANTE	0	8	P	Nice-8 - MARECHAL LYA	0823
RUE JUSTIN MONTOLIVO	0	7	I	Nice-8 - MARECHAL LYA	0823
RUE JUSTIN MONTOLIVO	0	8	P	Nice-8 - MARECHAL LYA	0823
BOULEVARD PASTEUR	103	195	I	Nice-8 - NATHALIE MASS	0824
BOULEVARD PASTEUR	114	134	P	Nice-8 - NATHALIE MASS	0824
RUE DE LA GENDARMERIE	0	15	I	Nice-8 - NATHALIE MASS	0824
RUE DE LA GENDARMERIE	0	12	P	Nice-8 - NATHALIE MASS	0824
RUE NATHALIE MASSE	0	13	I	Nice-8 - NATHALIE MASS	0824
RUE NATHALIE MASSE	0	12	P	Nice-8 - NATHALIE MASS	0824
BOULEVARD DE L'ARMEE DES ALPES	0	25	I	Nice-8 - D'ANGELY	0825
BOULEVARD PAPE JEAN XXIII	0	29	I	Nice-8 - D'ANGELY	0825
BOULEVARD SAINT ROCH	0	21	I	Nice-8 - D'ANGELY	0825
BOULEVARD SAINT ROCH	0	30	P	Nice-8 - D'ANGELY	0825
RUE ALBERT VOISIN	0	13	I	Nice-8 - D'ANGELY	0825
RUE DE SOSPEL	0	22	P	Nice-8 - D'ANGELY	0825
RUE DU DOCTEUR ARDOIN	0	9999	I	Nice-8 - D'ANGELY	0825
RUE LAURENT GIAUME	0	12	P	Nice-8 - D'ANGELY	0825
RUE RENE HOUAT	0	9999	N	Nice-8 - D'ANGELY	0825
RUE SAINT JEAN D'ANGELY	0	19	I	Nice-8 - D'ANGELY	0825
AVENUE DES PHOCEENS	0	8	P	Nice-9 - HOTEL DE VILLE	0901
BOULEVARD JEAN JAURES	50	56	P	Nice-9 - HOTEL DE VILLE	0901
CALADA AUGUSTE ESCOFFIER	0	9999	N	Nice-9 - HOTEL DE VILLE	0901
CITE DU PARC	0	15	I	Nice-9 - HOTEL DE VILLE	0901
CITE DU PARC	0	22	P	Nice-9 - HOTEL DE VILLE	0901
IMPASSE DES PRISONS	0	9999	N	Nice-9 - HOTEL DE VILLE	0901
MONTEE LESAGE	0	9999	N	Nice-9 - HOTEL DE VILLE	0901
PLACE DU 8 MAI 1945	0	9999	N	Nice-9 - HOTEL DE VILLE	0901
PLACE MASSENA	0	8	P	Nice-9 - HOTEL DE VILLE	0901
QUAI DES ETATS-UNIS	0	109	I	Nice-9 - HOTEL DE VILLE	0901
QUAI RAUBA CAPEU	0	15	I	Nice-9 - HOTEL DE VILLE	0901
RUE ALEXANDRE MARI	0	13	I	Nice-9 - HOTEL DE VILLE	0901
RUE ALEXANDRE MARI	0	8	P	Nice-9 - HOTEL DE VILLE	0901
RUE BREA	0	4	P	Nice-9 - HOTEL DE VILLE	0901
RUE DE L'HOTEL DE VILLE	0	4	N	Nice-9 - HOTEL DE VILLE	0901
RUE DE L'HOTEL DE VILLE	5	99999	N	Nice-9 - HOTEL DE VILLE	0901
RUE DES PONCHETTES	0	999	N	Nice-9 - HOTEL DE VILLE	0901
RUE DESBOUTINS	0	5	I	Nice-9 - HOTEL DE VILLE	0901
RUE DESBOUTINS	0	4	P	Nice-9 - HOTEL DE VILLE	0901
RUE JACQUES MEDECIN	0	3	I	Nice-9 - HOTEL DE VILLE	0901
RUE JACQUES MEDECIN	0	4	P	Nice-9 - HOTEL DE VILLE	0901
RUE MILTON ROBBINS	0	1	I	Nice-9 - HOTEL DE VILLE	0901
RUE MILTON ROBBINS	0	2	P	Nice-9 - HOTEL DE VILLE	0901
RUE SAINT FRANCOIS DE PAULE	0	21	I	Nice-9 - HOTEL DE VILLE	0901
RUE SAINT FRANCOIS DE PAULE	0	26	P	Nice-9 - HOTEL DE VILLE	0901
RUE SULZER	0	3	I	Nice-9 - HOTEL DE VILLE	0901
RUE SULZER	0	4	P	Nice-9 - HOTEL DE VILLE	0901
RUE VAN LOO	0	9999	N	Nice-9 - HOTEL DE VILLE	0901
BOULEVARD JEAN JAURES	20	50	P	Nice-9 - ROSSETTI	0902

Arrêté du 07/05/24	BUREAUX DE VOTE 2024 - ANNEXE 2-2 : NICE - PÉRIMÈTRE GÉOGRAPHIQUE DES BUREAUX DE VOTE				
LIBELLE VOIE	N°début voie exclu	N° Fin voie	Côté	Libellé CANTON/BV	N° BV
DESCENTE CROTTI	0	12	P	Nice-9 - ROSSETTI	0902
ESCALIER DE LA PORTE FAUSSE	0	9999	N	Nice-9 - ROSSETTI	0902
PLACE ABBE MARCEL ISNARDI	0	9999	N	Nice-9 - ROSSETTI	0902
PLACE DE LA HALLE AUX HERBES	0	4	P	Nice-9 - ROSSETTI	0902
PLACE DU JESUS	0	9999	N	Nice-9 - ROSSETTI	0902
PLACE ROSSETTI	0	4	P	Nice-9 - ROSSETTI	0902
PLACE ROSSETTI	0	3	I	Nice-9 - ROSSETTI	0902
PLACE VIEILLE	0	7	I	Nice-9 - ROSSETTI	0902
PLACE VIEILLE	0	2	P	Nice-9 - ROSSETTI	0902
PROMENADE DU PAILLON	0	9999	N	Nice-9 - ROSSETTI	0902
RUE BENOIT BUNICO	18	32	P	Nice-9 - ROSSETTI	0902
RUE BENOIT BUNICO	19	31	I	Nice-9 - ROSSETTI	0902
RUE CENTRALE	5	9	I	Nice-9 - ROSSETTI	0902
RUE CENTRALE	24	38	P	Nice-9 - ROSSETTI	0902
RUE COLONNA D'ISTRIA	0	19	I	Nice-9 - ROSSETTI	0902
RUE COLONNA D'ISTRIA	0	20	P	Nice-9 - ROSSETTI	0902
RUE DE L'ABBAYE	0	7	I	Nice-9 - ROSSETTI	0902
RUE DE L'ABBAYE	0	18	P	Nice-9 - ROSSETTI	0902
RUE DE LA BOUCHERIE	0	15	I	Nice-9 - ROSSETTI	0902
RUE DE LA BOUCHERIE	0	10	P	Nice-9 - ROSSETTI	0902
RUE DE LA PREFECTURE	0	39	I	Nice-9 - ROSSETTI	0902
RUE DE LA PREFECTURE	0	26	P	Nice-9 - ROSSETTI	0902
RUE DU JESUS	0	9	I	Nice-9 - ROSSETTI	0902
RUE DU JESUS	0	10	P	Nice-9 - ROSSETTI	0902
RUE DU MARCHÉ	0	21	I	Nice-9 - ROSSETTI	0902
RUE DU MARCHÉ	0	18	P	Nice-9 - ROSSETTI	0902
RUE DU MOULIN	0	5	I	Nice-9 - ROSSETTI	0902
RUE DU MOULIN	0	8	P	Nice-9 - ROSSETTI	0902
RUE DU PONTIN	0	7	I	Nice-9 - ROSSETTI	0902
RUE DU PONTIN	0	8	P	Nice-9 - ROSSETTI	0902
RUE FRANCIS GALLO	0	5	I	Nice-9 - ROSSETTI	0902
RUE FRANCIS GALLO	0	6	P	Nice-9 - ROSSETTI	0902
RUE PLACE VIEILLE	0	9	I	Nice-9 - ROSSETTI	0902
RUE PLACE VIEILLE	0	8	P	Nice-9 - ROSSETTI	0902
RUE SAINT VINCENT	0	7	I	Nice-9 - ROSSETTI	0902
RUE SAINT VINCENT	0	12	P	Nice-9 - ROSSETTI	0902
RUE SAINTE REPARATE	0	9	I	Nice-9 - ROSSETTI	0902
RUE SAINTE REPARATE	0	6	P	Nice-9 - ROSSETTI	0902
RUELLE DE L'ABBAYE	0	7	I	Nice-9 - ROSSETTI	0902
RUELLE DE LA BOUCHERIE	0	1	I	Nice-9 - ROSSETTI	0902
RUELLE DE LA BOUCHERIE	0	8	P	Nice-9 - ROSSETTI	0902
RUELLE DE LA HALLE AUX HERBES	0	10	P	Nice-9 - ROSSETTI	0902
COURS SALEYA	0	15	I	Nice-9 - CORVESY	0903
COURS SALEYA	0	36	P	Nice-9 - CORVESY	0903
DESCENTE DU MARCHÉ	0	1	I	Nice-9 - CORVESY	0903
DESCENTE DU MARCHÉ	0	2	P	Nice-9 - CORVESY	0903
ESPACE MAITRE JOSEPH MARRO	0	9999	N	Nice-9 - CORVESY	0903
PLACE CHARLES FELIX	0	9999	N	Nice-9 - CORVESY	0903
PLACE DE L'ANCIEN SENAT	0	9999	N	Nice-9 - CORVESY	0903
PLACE DU PALAIS DE JUSTICE	0	1 A	I	Nice-9 - CORVESY	0903
PLACE DU PALAIS DE JUSTICE	0	2	P	Nice-9 - CORVESY	0903
PLACE PIERRE GAUTIER	0	4	P	Nice-9 - CORVESY	0903
PLACETTE ABBE ROBERT JARRE	0	9999	N	Nice-9 - CORVESY	0903
RUE ALEXANDRE MARI	8	16	P	Nice-9 - CORVESY	0903
RUE ALEXANDRE MARI	13	21	I	Nice-9 - CORVESY	0903
RUE BARILLERIE	0	3	I	Nice-9 - CORVESY	0903
RUE BARILLERIE	0	24	P	Nice-9 - CORVESY	0903
RUE DE LA CONDAMINE	3	17	I	Nice-9 - CORVESY	0903
RUE DE LA CONDAMINE	6	20	P	Nice-9 - CORVESY	0903
RUE DE LA CROIX	10	16	P	Nice-9 - CORVESY	0903

Arrêté du 07/05/24	BUREAUX DE VOTE 2024 - ANNEXE 2-2 : NICE - PÉRIMÈTRE GÉOGRAPHIQUE DES BUREAUX DE VOTE				
LIBELLE VOIE	N°début voie exclu	N° Fin voie	Côté	Libellé CANTON/BV	N° BV
RUE DE LA CROIX	19	27	I	Nice-9 - CORVESY	0903
RUE DE LA POISSONNERIE	0	5	I	Nice-9 - CORVESY	0903
RUE DE LA POISSONNERIE	0	8	P	Nice-9 - CORVESY	0903
RUE DROITE	23	39	I	Nice-9 - CORVESY	0903
RUE DROITE	24	42	P	Nice-9 - CORVESY	0903
RUE DU CHATEAU	0	19	I	Nice-9 - CORVESY	0903
RUE DU CHATEAU	0	2	P	Nice-9 - CORVESY	0903
RUE DU MALONAT	0	9	I	Nice-9 - CORVESY	0903
RUE DU MALONAT	0	20	P	Nice-9 - CORVESY	0903
RUE DU SENAT	0	17	I	Nice-9 - CORVESY	0903
RUE DU SENAT	0	12	P	Nice-9 - CORVESY	0903
RUE HONORE UGO	0	1	I	Nice-9 - CORVESY	0903
RUE HONORE UGO	0	4	P	Nice-9 - CORVESY	0903
RUE JULES GILLY	0	7	I	Nice-9 - CORVESY	0903
RUE JULES GILLY	0	14	P	Nice-9 - CORVESY	0903
RUE LOUIS GASSIN	0	6	P	Nice-9 - CORVESY	0903
RUE LOUIS GASSIN	0	5	I	Nice-9 - CORVESY	0903
RUE RAOUL BOSIO	0	11	I	Nice-9 - CORVESY	0903
RUE RAOUL BOSIO	0	10	P	Nice-9 - CORVESY	0903
RUE SAINT GAËTAN	0	10	P	Nice-9 - CORVESY	0903
RUE SAINT JOSEPH	11	23	I	Nice-9 - CORVESY	0903
RUE SAINT SUAIRE	0	5	I	Nice-9 - CORVESY	0903
RUE SAINT SUAIRE	0	2	P	Nice-9 - CORVESY	0903
RUELLE DU MALONAT	0	3	I	Nice-9 - CORVESY	0903
RUELLE DU MALONAT	0	8	P	Nice-9 - CORVESY	0903
RUELLE DU SEMINAIRE	0	3	I	Nice-9 - CORVESY	0903
RUELLE SAINTE MARIE	0	9999	N	Nice-9 - CORVESY	0903
BOULEVARD JEAN JAURES	10	20	P	Nice-9 - LE CHATEAU	0904
ESCALIER JULES EYNAUDI	0	9999	N	Nice-9 - LE CHATEAU	0904
MONTEE DU CHATEAU	0	9999	N	Nice-9 - LE CHATEAU	0904
PLACE ANDRE BRACHETTI	0	9999	N	Nice-9 - LE CHATEAU	0904
PLACE CENTRALE	0	9999	N	Nice-9 - LE CHATEAU	0904
PLACE REY (REY-SERRURIERS)	0	9999	N	Nice-9 - LE CHATEAU	0904
PLACE SAINT FRANCOIS	0	15	I	Nice-9 - LE CHATEAU	0904
PLACE SAINT FRANCOIS	2	2	P	Nice-9 - LE CHATEAU	0904
RUE BENOIT BUNICO	0	19	I	Nice-9 - LE CHATEAU	0904
RUE BENOIT BUNICO	0	18	P	Nice-9 - LE CHATEAU	0904
RUE CENTRALE	0	5	I	Nice-9 - LE CHATEAU	0904
RUE CENTRALE	0	24	P	Nice-9 - LE CHATEAU	0904
RUE DE LA CONDAMINE	0	3	I	Nice-9 - LE CHATEAU	0904
RUE DE LA CONDAMINE	0	6	P	Nice-9 - LE CHATEAU	0904
RUE DE LA CROIX	0	19	I	Nice-9 - LE CHATEAU	0904
RUE DE LA CROIX	0	10	P	Nice-9 - LE CHATEAU	0904
RUE DE LA LOGE	0	13	I	Nice-9 - LE CHATEAU	0904
RUE DE LA LOGE	0	12	P	Nice-9 - LE CHATEAU	0904
RUE DES SERRURIERS	0	18	P	Nice-9 - LE CHATEAU	0904
RUE DES SERRURIERS	0	5	I	Nice-9 - LE CHATEAU	0904
RUE DROITE	0	23 A	I	Nice-9 - LE CHATEAU	0904
RUE DROITE	0	24 A	P	Nice-9 - LE CHATEAU	0904
RUE DU COLLET	0	15	I	Nice-9 - LE CHATEAU	0904
RUE DU COLLET	0	12	P	Nice-9 - LE CHATEAU	0904
RUE DU PERTUS	0	6	P	Nice-9 - LE CHATEAU	0904
RUE DU PERTUS	9	15	I	Nice-9 - LE CHATEAU	0904
RUE DU PONT VIEUX	0	15	I	Nice-9 - LE CHATEAU	0904
RUE DU PONT VIEUX	0	14	P	Nice-9 - LE CHATEAU	0904
RUE MASCOINAT	0	11	I	Nice-9 - LE CHATEAU	0904
RUE MASCOINAT	0	14	P	Nice-9 - LE CHATEAU	0904
RUE ROSSETTI	0	9999	I	Nice-9 - LE CHATEAU	0904
RUE ROSSETTI	0	9998	P	Nice-9 - LE CHATEAU	0904
RUE SAINT JOSEPH	0	11	I	Nice-9 - LE CHATEAU	0904

Arrêté du 07/05/24	BUREAU DE VOTE 2024 - ANNEXE 2-2 : NICE - PÉRIMÈTRE GÉOGRAPHIQUE DES BUREAUX DE VOTE				
LIBELLE VOIE	N°début voie exclu	N° Fin voie	Côté	Libellé CANTON/BV	N° BV
RUE SAINT JOSEPH	0	14	P	Nice-9 - LE CHÂTEAU	0904
ESCALIER ENTRECASTEAUX-LECH WALES	0	9999	N	Nice-9 - CARNOT	0905
IMPASSE DE LA DOUANE	0	9999	N	Nice-9 - CARNOT	0905
PASSAGE ANDRE MACARI	0	1	I	Nice-9 - CARNOT	0905
PASSAGE ANDRE MACARI	0	2	P	Nice-9 - CARNOT	0905
QUAI AMIRAL INFERNET	0	9999	N	Nice-9 - CARNOT	0905
QUAI AMIRAL RIBOTY	0	9999	N	Nice-9 - CARNOT	0905
QUAI CASSINI	0	9999	N	Nice-9 - CARNOT	0905
QUAI D'ENTRECASTEAUX	0	8	P	Nice-9 - CARNOT	0905
QUAI DE L'ILE DE BEAUTE	0	9999	N	Nice-9 - CARNOT	0905
QUAI DE LA DOUANE	0	4	P	Nice-9 - CARNOT	0905
QUAI DES DEUX EMMANUEL	0	15	I	Nice-9 - CARNOT	0905
QUAI DES DOCKS	0	22	P	Nice-9 - CARNOT	0905
QUAI DU COMMERCE	0	9999	N	Nice-9 - CARNOT	0905
QUAI LUNEL	16	30	P	Nice-9 - CARNOT	0905
QUAI PAPACINO "INFERIEUR"	0	9999	N	Nice-9 - CARNOT	0905
QUAI PAPACINO "SUPERIEUR"	0	18	P	Nice-9 - CARNOT	0905
RAMPE DU QUAI DU COMMERCE	0	9999	N	Nice-9 - CARNOT	0905
RUE ARSON	0	17	I	Nice-9 - CARNOT	0905
RUE ARSON	0	22	P	Nice-9 - CARNOT	0905
RUE BALATCHANO	0	8	P	Nice-9 - CARNOT	0905
RUE BALATCHANO	0	3	I	Nice-9 - CARNOT	0905
RUE DE MAEYER	0	9	I	Nice-9 - CARNOT	0905
RUE DE MAEYER	0	38	P	Nice-9 - CARNOT	0905
RUE DU LAZARET	0	1	I	Nice-9 - CARNOT	0905
RUE ROBILANT	0	9999	N	Nice-9 - CARNOT	0905
RUELLE DES MOULINS	0	3	I	Nice-9 - CARNOT	0905
RUELLE DES MOULINS	0	4	P	Nice-9 - CARNOT	0905
RUELLE DU RUISSEAU	0	5	I	Nice-9 - CARNOT	0905
RUELLE DU RUISSEAU	0	12	P	Nice-9 - CARNOT	0905
TRAVERSE LYMPIA	0	9999	N	Nice-9 - CARNOT	0905
ESCALIER PIERRE SUCHE	0	9999	N	Nice-9 - LE PORT	0906
IMPASSE DE LA MARINE	0	9999	N	Nice-9 - LE PORT	0906
MONTEE MONTFORT	0	9	I	Nice-9 - LE PORT	0906
MONTEE MONTFORT	0	4	P	Nice-9 - LE PORT	0906
PLACE GUYNEMER	0	5	I	Nice-9 - LE PORT	0906
PLACE GUYNEMER	0	12	P	Nice-9 - LE PORT	0906
RUE ANTOINE GAUTIER	0	9	I	Nice-9 - LE PORT	0906
RUE ANTOINE GAUTIER	0	8	P	Nice-9 - LE PORT	0906
RUE CATHERINE SEGURANE	24	38	P	Nice-9 - LE PORT	0906
RUE DE FORESTA	0	23	I	Nice-9 - LE PORT	0906
RUE DE FORESTA	0	14	P	Nice-9 - LE PORT	0906
RUE EMMANUEL PHILIBERT	11	25	I	Nice-9 - LE PORT	0906
RUE EMMANUEL PHILIBERT	12	22 A	P	Nice-9 - LE PORT	0906
RUE LASCARIS	0	19	I	Nice-9 - LE PORT	0906
RUE LASCARIS	0	16	P	Nice-9 - LE PORT	0906
BOULEVARD LECH WALESA	0	15	I	Nice-9 - FODERE	0907
BOULEVARD LECH WALESA	0	46	P	Nice-9 - FODERE	0907
ESCALIER FODERE-TERRA AMATA	0	9999	N	Nice-9 - FODERE	0907
IMPASSE MIRAMAR	0	9999	N	Nice-9 - FODERE	0907
PLACE DE L'ILE DE BEAUTE	0	11	I	Nice-9 - FODERE	0907
PLACE DE L'ILE DE BEAUTE	0	2	P	Nice-9 - FODERE	0907
RUE CASSINI	0	17	I	Nice-9 - FODERE	0907
RUE CASSINI	0	30	P	Nice-9 - FODERE	0907
RUE FODERE	0	31	I	Nice-9 - FODERE	0907
RUE FODERE	0	30	P	Nice-9 - FODERE	0907
RUE FODERE PROLONGEE	0	3	I	Nice-9 - FODERE	0907
RUE FODERE PROLONGEE	0	4	P	Nice-9 - FODERE	0907
RUE PACHO	0	9999	N	Nice-9 - FODERE	0907
RUE RUSCA	0	6	P	Nice-9 - FODERE	0907

Arrêté du 07/05/24	BUREAUX DE VOTE 2024 - ANNEXE 2-2 : NICE - PÉRIMÈTRE GÉOGRAPHIQUE DES BUREAUX DE VOTE				
LIBELLE VOIE	N°début voie exclu	N° Fin voie	Côté	Libellé CANTON/BV	N° BV
ALLEE FRANCOIS ARAGON	0	9999	N	Nice-9 - SEGURANE	0908
ALLEE PROFESSEUR FERNAND BENOIT	0	9999	N	Nice-9 - SEGURANE	0908
BOULEVARD JEAN JAURES	0	1	I	Nice-9 - SEGURANE	0908
BOULEVARD JEAN JAURES	0	10	P	Nice-9 - SEGURANE	0908
ESCALINADA JO BERARDY	0	9999	N	Nice-9 - SEGURANE	0908
ILOT GUIGONIS	0	9999	N	Nice-9 - SEGURANE	0908
ILOT SAINT FRANCOIS	0	9999	N	Nice-9 - SEGURANE	0908
MONTEE EBERLE	0	9999	N	Nice-9 - SEGURANE	0908
MONTEE MENICA RONDELLY	0	3	I	Nice-9 - SEGURANE	0908
MONTEE MENICA RONDELLY	0	4	P	Nice-9 - SEGURANE	0908
PASSAGE CATHERINE SEGURANE	0	9	I	Nice-9 - SEGURANE	0908
PASSAGE CATHERINE SEGURANE	0	10	P	Nice-9 - SEGURANE	0908
PLACE DU CARRET	0	9999	N	Nice-9 - SEGURANE	0908
PLACE GARIBALDI	9	11	I	Nice-9 - SEGURANE	0908
PLACE SAINT AUGUSTIN	0	9999	N	Nice-9 - SEGURANE	0908
PLACE SAINTE CLAIRE	0	9999	N	Nice-9 - SEGURANE	0908
PLACETTE JACQUES TOJA	0	9999	N	Nice-9 - SEGURANE	0908
RUE CATHERINE SEGURANE	0	3	I	Nice-9 - SEGURANE	0908
RUE CATHERINE SEGURANE	0	24	P	Nice-9 - SEGURANE	0908
RUE DE LA PROVIDENCE	0	21	I	Nice-9 - SEGURANE	0908
RUE DE LA PROVIDENCE	0	20	P	Nice-9 - SEGURANE	0908
RUE DE LA TOUR	0	5	I	Nice-9 - SEGURANE	0908
RUE DE LA TOUR	0	6	P	Nice-9 - SEGURANE	0908
RUE DES BASTIONS	0	9999	N	Nice-9 - SEGURANE	0908
RUE DOCTEUR CIAUDO	0	9999	N	Nice-9 - SEGURANE	0908
RUE DU CHOEUR	0	5	I	Nice-9 - SEGURANE	0908
RUE DU CHOEUR	0	2	P	Nice-9 - SEGURANE	0908
RUE DU FOUR	0	3	I	Nice-9 - SEGURANE	0908
RUE DU FOUR	0	6	P	Nice-9 - SEGURANE	0908
RUE FRANCOIS ZANIN	0	5	I	Nice-9 - SEGURANE	0908
RUE FRANCOIS ZANIN	0	4	P	Nice-9 - SEGURANE	0908
RUE GUIGONIS	0	11	I	Nice-9 - SEGURANE	0908
RUE GUIGONIS	0	22	P	Nice-9 - SEGURANE	0908
RUE JOUAN NICOLA	0	9999	N	Nice-9 - SEGURANE	0908
RUE MARTIN SEYTOUR	3	9	I	Nice-9 - SEGURANE	0908
RUE MARTIN SEYTOUR	8	12 A	P	Nice-9 - SEGURANE	0908
RUE MIRALHETTI	0	4	P	Nice-9 - SEGURANE	0908
RUE NEUVE	0	19 A	I	Nice-9 - SEGURANE	0908
RUE NEUVE	0	14	P	Nice-9 - SEGURANE	0908
RUE PAIROLIERE	0	39	I	Nice-9 - SEGURANE	0908
RUE PAIROLIERE	0	34	P	Nice-9 - SEGURANE	0908
RUE SAINT AUGUSTIN	0	7	I	Nice-9 - SEGURANE	0908
RUE SAINT AUGUSTIN	0	10	P	Nice-9 - SEGURANE	0908
RUE SAINT FRANCOIS	0	7	I	Nice-9 - SEGURANE	0908
RUE SAINT FRANCOIS	0	4	P	Nice-9 - SEGURANE	0908
RUE SAINT HOSPICE	0	9	I	Nice-9 - SEGURANE	0908
RUE SAINT HOSPICE	0	10	P	Nice-9 - SEGURANE	0908
RUE SAINTE CLAIRE	0	17	I	Nice-9 - SEGURANE	0908
RUE SAINTE CLAIRE	0	12	P	Nice-9 - SEGURANE	0908
RUE SINCAIRE	0	9999	N	Nice-9 - SEGURANE	0908
RUELLE PAIROLIERE	0	1	I	Nice-9 - SEGURANE	0908
RUELLE PAIROLIERE	0	2	P	Nice-9 - SEGURANE	0908
RUELLE SAINT ANDRE	0	5	I	Nice-9 - SEGURANE	0908
RUELLE SAINT ANDRE	0	6	P	Nice-9 - SEGURANE	0908
RUELLE SAINT AUGUSTIN	3	5	I	Nice-9 - SEGURANE	0908
RUELLE SAINT FRANCOIS	0	7	I	Nice-9 - SEGURANE	0908
RUELLE SAINT FRANCOIS	0	8	P	Nice-9 - SEGURANE	0908
RUELLE SAINT MARTIN	0	3	I	Nice-9 - SEGURANE	0908
RUELLE SAINT MARTIN	0	8	P	Nice-9 - SEGURANE	0908
SQUARE AUGUSTE ICART	0	9999	N	Nice-9 - SEGURANE	0908

Arrêté du 07/05/24	BUREAUX DE VOTE 2024 - ANNEXE 2-2 : NICE - PÉRIMÈTRE GÉOGRAPHIQUE DES BUREAUX DE VOTE				
LIBELLE VOIE	N°début voie exclu	N° Fin voie	Côté	Libellé CANTON/BV	N° BV
TRAVERSE EMILE ZOLA	0	9999	N	Nice-9 - SEGURANE	0908
TRAVERSE FLANDRES DUNKERQUE 1940	0	9999	N	Nice-9 - SEGURANE	0908
PLACE DU PIN	0	9999	N	Nice-9 - BONAPARTE	0909
PLACE GARIBALDI	0	9	I	Nice-9 - BONAPARTE	0909
PLACE GARIBALDI	0	18	P	Nice-9 - BONAPARTE	0909
RUE BARLA	0	42	P	Nice-9 - BONAPARTE	0909
RUE BAVASTRO	0	21	I	Nice-9 - BONAPARTE	0909
RUE BAVASTRO	0	16	P	Nice-9 - BONAPARTE	0909
RUE BONAPARTE	0	59	I	Nice-9 - BONAPARTE	0909
RUE BONAPARTE	0	54	P	Nice-9 - BONAPARTE	0909
RUE BOYER	0	8	P	Nice-9 - BONAPARTE	0909
RUE BOYER	0	11	I	Nice-9 - BONAPARTE	0909
AVENUE DE LA REPUBLIQUE	35	39	I	Nice-9 - PAPON	0910
AVENUE DE LA REPUBLIQUE	39	45	I	Nice-9 - PAPON	0910
AVENUE DE LA REPUBLIQUE	46	58	P	Nice-9 - PAPON	0910
AVENUE SAINT SEBASTIEN	0	1	I	Nice-9 - PAPON	0910
AVENUE SAINT SEBASTIEN	1	5	I	Nice-9 - PAPON	0910
BOULEVARD RISSO	50	66	P	Nice-9 - PAPON	0910
IMPASSE PASSERONI	0	9999	N	Nice-9 - PAPON	0910
RUE EMMANUEL PHILIBERT	0	11	I	Nice-9 - PAPON	0910
RUE EMMANUEL PHILIBERT	0	12 A	P	Nice-9 - PAPON	0910
RUE FRANCOIS GUI SOL	0	19	I	Nice-9 - PAPON	0910
RUE FRANCOIS GUI SOL	0	24	P	Nice-9 - PAPON	0910
RUE MARTIN SEYTOUR	0	3 A	I	Nice-9 - PAPON	0910
RUE MARTIN SEYTOUR	0	8 A	P	Nice-9 - PAPON	0910
RUE PAPON	0	13	I	Nice-9 - PAPON	0910
RUE PAPON	0	22	P	Nice-9 - PAPON	0910
RUE PASSERONI	0	21	I	Nice-9 - PAPON	0910
RUE PASSERONI	4	24	P	Nice-9 - PAPON	0910
AVENUE JEAN LORRAIN	0	9999	I	Nice-9 - FRANCK PILATT	0911
AVENUE JEAN LORRAIN	0	9998	P	Nice-9 - FRANCK PILATT	0911
BOULEVARD FRANCK PILATTE	0	33	I	Nice-9 - FRANCK PILATT	0911
BOULEVARD FRANCK PILATTE	0	60	P	Nice-9 - FRANCK PILATT	0911
BOULEVARD STALINGRAD	33	55 A	I	Nice-9 - FRANCK PILATT	0911
BOULEVARD STALINGRAD	34	56	P	Nice-9 - FRANCK PILATT	0911
JARDIN FELIX RAINAUD	0	9999	N	Nice-9 - FRANCK PILATT	0911
ALLEE DE LA PALMERAIE	0	13 A	I	Nice-9 - LYMPIA	0912
ALLEE DE LA PALMERAIE	0	24	P	Nice-9 - LYMPIA	0912
ALLEE DE LA RESIDENCE LE PANORAMIC	0	9999	N	Nice-9 - LYMPIA	0912
ALLEE DES ISNARD	0	11	I	Nice-9 - LYMPIA	0912
ALLEE DES ISNARD	0	4	P	Nice-9 - LYMPIA	0912
AVENUE ALFRED LEROUX	0	15	I	Nice-9 - LYMPIA	0912
AVENUE ALFRED LEROUX	0	18	P	Nice-9 - LYMPIA	0912
AVENUE DE L'OUEST	0	9999	N	Nice-9 - LYMPIA	0912
AVENUE DE LA MER	0	9	I	Nice-9 - LYMPIA	0912
AVENUE DE LA MER	0	4	P	Nice-9 - LYMPIA	0912
AVENUE DE LA RESERVE	0	17	I	Nice-9 - LYMPIA	0912
AVENUE DE LA RESERVE	0	22	P	Nice-9 - LYMPIA	0912
AVENUE DE LA ROSERAIE	0	15	I	Nice-9 - LYMPIA	0912
AVENUE DE LA ROSERAIE	0	8	P	Nice-9 - LYMPIA	0912
AVENUE DES IRIS	0	5	I	Nice-9 - LYMPIA	0912
AVENUE DES IRIS	0	6	P	Nice-9 - LYMPIA	0912
AVENUE FLEURIE	0	9	I	Nice-9 - LYMPIA	0912
AVENUE FLEURIE	0	8	P	Nice-9 - LYMPIA	0912
AVENUE GUSTAVIN	0	9999	N	Nice-9 - LYMPIA	0912
AVENUE GUSTAVIN IMPASSE I	0	10	P	Nice-9 - LYMPIA	0912
AVENUE GUSTAVIN IMPASSE II	9	15	I	Nice-9 - LYMPIA	0912
AVENUE GUSTAVIN IMPASSE II	10	14	P	Nice-9 - LYMPIA	0912
AVENUE GUSTAVIN IMPASSE III	12	26	P	Nice-9 - LYMPIA	0912
AVENUE GUSTAVIN IMPASSE III	15	23	I	Nice-9 - LYMPIA	0912

Arrêté du 07/05/24	BUREAUX DE VOTE 2024 - ANNEXE 2-2 : NICE - PÉRIMÈTRE GÉOGRAPHIQUE DES BUREAUX DE VOTE				
LIBELLE VOIE	N°début voie exclu	N° Fin voie	Côté	Libellé CANTON/BV	N° BV
AVENUE JEANNE MARLIN	0	17	I	Nice-9 - LYMPIA	0912
AVENUE JEANNE MARLIN	0	16	P	Nice-9 - LYMPIA	0912
AVENUE LYMPIA	0	15	I	Nice-9 - LYMPIA	0912
AVENUE LYMPIA	0	60	P	Nice-9 - LYMPIA	0912
AVENUE LYMPIA PRIVÉE	0	9999	N	Nice-9 - LYMPIA	0912
AVENUE MARECHAL NEY	0	3	I	Nice-9 - LYMPIA	0912
AVENUE MARECHAL NEY	0	4	P	Nice-9 - LYMPIA	0912
AVENUE SAINT AIGNAN	0	15	I	Nice-9 - LYMPIA	0912
AVENUE SAINT AIGNAN	0	16	P	Nice-9 - LYMPIA	0912
AVENUE URBAIN BOSIO	0	59	I	Nice-9 - LYMPIA	0912
AVENUE URBAIN BOSIO	0	18	P	Nice-9 - LYMPIA	0912
BOULEVARD WINSTON CHURCHILL	0	13	I	Nice-9 - LYMPIA	0912
BOULEVARD WINSTON CHURCHILL	6	10	P	Nice-9 - LYMPIA	0912
BOULEVARD WINSTON CHURCHILL (ANTEN	0	9999	N	Nice-9 - LYMPIA	0912
CHEMIN TORDU DU MONT BORON	0	9999	N	Nice-9 - LYMPIA	0912
ESCALIER RESERVE-ST AIGNAN	0	9999	N	Nice-9 - LYMPIA	0912
IMPASSE JEANNE MARLIN	0	17	I	Nice-9 - LYMPIA	0912
IMPASSE JEANNE MARLIN	0	10	P	Nice-9 - LYMPIA	0912
IMPASSE LYMPIA	0	9999	N	Nice-9 - LYMPIA	0912
JARDIN THEODORE DE BANVILLE	0	9999	N	Nice-9 - LYMPIA	0912
MONTEE COMMANDANT OCTOBON	0	22	P	Nice-9 - LYMPIA	0912
MONTEE COMMANDANT OCTOBON	0	5	I	Nice-9 - LYMPIA	0912
MONTEE SAINT AIGNAN	0	9999	N	Nice-9 - LYMPIA	0912
RUE D'ALICANTE	0	9	I	Nice-9 - LYMPIA	0912
RUE D'ALICANTE	0	10	P	Nice-9 - LYMPIA	0912
SQUARE D'ALICANTE	0	9999	N	Nice-9 - LYMPIA	0912
ALLEE RESISTANCE ET DEPORTATION	0	9999	N	Nice-9 - STALINGRAD	0913
AVENUE DU CAPITAINE SCOTT	0	31	I	Nice-9 - STALINGRAD	0913
AVENUE DU CAPITAINE SCOTT	0	24	P	Nice-9 - STALINGRAD	0913
BOULEVARD CARNOT	0	86	P	Nice-9 - STALINGRAD	0913
BOULEVARD CARNOT	0	57	I	Nice-9 - STALINGRAD	0913
BOULEVARD STALINGRAD	15	33	I	Nice-9 - STALINGRAD	0913
BOULEVARD STALINGRAD	20	34	P	Nice-9 - STALINGRAD	0913
IMPASSE VICTOR LAVAGNA	0	9999	N	Nice-9 - STALINGRAD	0913
VOIE PRIVÉE AU N°52 BD CARNOT	0	9999	N	Nice-9 - STALINGRAD	0913
ALLEE DES HESPERIDES	0	9999	N	Nice-9 - ANDRE DE JOLY	0914
AVENUE BANCO	0	9999	I	Nice-9 - ANDRE DE JOLY	0914
AVENUE BANCO	0	9998	P	Nice-9 - ANDRE DE JOLY	0914
AVENUE DE LA RADE	0	17	I	Nice-9 - ANDRE DE JOLY	0914
AVENUE DE LA RADE	0	10	P	Nice-9 - ANDRE DE JOLY	0914
AVENUE DES HESPERIDES	0	9999	I	Nice-9 - ANDRE DE JOLY	0914
AVENUE DES HESPERIDES	0	9998	P	Nice-9 - ANDRE DE JOLY	0914
CHEMIN DU FORT THAON	0	9999	I	Nice-9 - ANDRE DE JOLY	0914
CHEMIN DU FORT THAON	0	9998	P	Nice-9 - ANDRE DE JOLY	0914
CORNICHE ANDRE DE JOLY	10	70	P	Nice-9 - ANDRE DE JOLY	0914
CORNICHE ANDRE DE JOLY	19	93	I	Nice-9 - ANDRE DE JOLY	0914
RUE ANDRE GUINARD	0	11	I	Nice-9 - ANDRE DE JOLY	0914
RUE ANDRE GUINARD	0	8	P	Nice-9 - ANDRE DE JOLY	0914
ALLEE MAURICE MAETERLINCK	0	27 B	I	Nice-9 - MAETERLINCK	0915
ALLEE MAURICE MAETERLINCK	0	10	P	Nice-9 - MAETERLINCK	0915
AVENUE CAP DE NICE	0	19	I	Nice-9 - MAETERLINCK	0915
AVENUE CAP DE NICE	0	18	P	Nice-9 - MAETERLINCK	0915
AVENUE DU MONT FLEURY	0	23	I	Nice-9 - MAETERLINCK	0915
AVENUE DU MONT FLEURY	0	16	P	Nice-9 - MAETERLINCK	0915
AVENUE ERNESTINE	0	9999	N	Nice-9 - MAETERLINCK	0915
AVENUE GERMAINE	0	37	I	Nice-9 - MAETERLINCK	0915
AVENUE GERMAINE	0	38	P	Nice-9 - MAETERLINCK	0915
AVENUE LES ROCHES D'OR	0	9	I	Nice-9 - MAETERLINCK	0915
AVENUE LES ROCHES D'OR	0	10	P	Nice-9 - MAETERLINCK	0915
AVENUE PIERRETTE	0	9999	N	Nice-9 - MAETERLINCK	0915

Arrêté du 07/05/24	BUREAUX DE VOTE 2024 - ANNEXE 2-2 : NICE - PÉRIMÈTRE GÉOGRAPHIQUE DES BUREAUX DE VOTE				
LIBELLE VOIE	N°début voie exclu	N° Fin voie	Côté	Libellé CANTON/BV	N° BV
AVENUE SAINTE CECILE	0	11	I	Nice-9 - MAETERLINCK	0915
AVENUE SAINTE CECILE	0	12	P	Nice-9 - MAETERLINCK	0915
BOULEVARD CARNOT	57	115	I	Nice-9 - MAETERLINCK	0915
BOULEVARD CARNOT	86	176	P	Nice-9 - MAETERLINCK	0915
BOULEVARD DU MONT BORON	0	89	I	Nice-9 - MAETERLINCK	0915
BOULEVARD DU MONT BORON	0	64	P	Nice-9 - MAETERLINCK	0915
BOULEVARD MAURICE MAETERLINCK	0	33	I	Nice-9 - MAETERLINCK	0915
BOULEVARD MAURICE MAETERLINCK	0	30	P	Nice-9 - MAETERLINCK	0915
BOULEVARD PRINCESSE GRACE DE MONA	0	71	I	Nice-9 - MAETERLINCK	0915
BOULEVARD PRINCESSE GRACE DE MONA	0	88	P	Nice-9 - MAETERLINCK	0915
CHEMIN DE LA BORNE	0	9999	N	Nice-9 - MAETERLINCK	0915
CHEMIN DES CRETES DU MONT BORON	0	9999	I	Nice-9 - MAETERLINCK	0915
CHEMIN DES CRETES DU MONT BORON	0	9998	P	Nice-9 - MAETERLINCK	0915
ESCALIER ALLEE MAETERLINCK	0	9999	N	Nice-9 - MAETERLINCK	0915
ESCALIER CH DES CRETES DU MT BORON	0	9999	N	Nice-9 - MAETERLINCK	0915
IMPASSE N°29 BD PRINCESSE GRACE DE MONTEE GURNEE	0	9999	N	Nice-9 - MAETERLINCK	0915
RUE HENRI DE BOURNAZEL	0	9999	N	Nice-9 - MAETERLINCK	0915
VOIE DU LOTISSEMENT MONT BORON PAR	0	36	P	Nice-9 - MAETERLINCK	0915
VOIE DU LOTISSEMENT MONT BORON PAR	0	35	I	Nice-9 - MAETERLINCK	0915
ALLEE DU BOIS DORMANT	0	9999	N	Nice-9 - MONT BORON	0916
AVENUE DU MONT ALBAN	9	23	I	Nice-9 - MONT BORON	0916
AVENUE DU MONT ALBAN	10	56	P	Nice-9 - MONT BORON	0916
AVENUE DU PLATEAU DU MONT BORON	0	9999	N	Nice-9 - MONT BORON	0916
BOULEVARD DU MONT BORON	64	138	P	Nice-9 - MONT BORON	0916
BOULEVARD DU MONT BORON	89	145	I	Nice-9 - MONT BORON	0916
CORNICHE ANDRE DE JOLY	0	19 A	I	Nice-9 - MONT BORON	0916
CORNICHE ANDRE DE JOLY	0	10	P	Nice-9 - MONT BORON	0916
ESCALIER ERNESTINE-RTÉ FORESTIERE M	0	9999	N	Nice-9 - MONT BORON	0916
PETITE AVENUE DU MONT BORON	0	19	I	Nice-9 - MONT BORON	0916
PETITE AVENUE DU MONT BORON	0	140	P	Nice-9 - MONT BORON	0916
PLACE DU MONT BORON	0	9999	N	Nice-9 - MONT BORON	0916
PLATEAU DU MONT BORON	0	9999	N	Nice-9 - MONT BORON	0916
ROUTE FORESTIERE DU MONT BORON	0	124	N	Nice-9 - MONT BORON	0916
VOIE LIAISON CORNICHE JOLY-MT BORON	0	9999	N	Nice-9 - MONT BORON	0916
AVENUE DES OLIVIERIS (COL DE VILLEFRA	0	9999	N	Nice-9 - COL DE VILLE	0917
AVENUE DU CASTEL	0	41	I	Nice-9 - COL DE VILLE	0917
AVENUE DU CASTEL	0	34	P	Nice-9 - COL DE VILLE	0917
AVENUE DU PARADIS	0	3	I	Nice-9 - COL DE VILLE	0917
AVENUE DU PARADIS	0	6	P	Nice-9 - COL DE VILLE	0917
AVENUE DUNAN BONIFASSI	0	11	I	Nice-9 - COL DE VILLE	0917
AVENUE DUNAN BONIFASSI	0	6	P	Nice-9 - COL DE VILLE	0917
AVENUE GENERAL LECLERC	0	9999	N	Nice-9 - COL DE VILLE	0917
AVENUE JOSE BERNARD	0	9999	N	Nice-9 - COL DE VILLE	0917
AVENUE SAINT ANTOINE	0	9999	N	Nice-9 - COL DE VILLE	0917
AVENUE SAINT ANTOINE (VINAIGRIER)	0	9999	N	Nice-9 - COL DE VILLE	0917
AVENUE SAINTE THECLE	0	21	I	Nice-9 - COL DE VILLE	0917
AVENUE SAINTE THECLE	0	22	P	Nice-9 - COL DE VILLE	0917
BOULEVARD DES DEUX CORNICHES	0	87	I	Nice-9 - COL DE VILLE	0917
BOULEVARD DES DEUX CORNICHES	0	100	P	Nice-9 - COL DE VILLE	0917
CHEMIN ALEXANDRA	0	27	I	Nice-9 - COL DE VILLE	0917
CHEMIN ALEXANDRA	0	2	P	Nice-9 - COL DE VILLE	0917
CHEMIN DE L'OZONE (COMMUNE VILLEFRA	0	9999	N	Nice-9 - COL DE VILLE	0917
CHEMIN DU FORT DU MONT ALBAN	0	9999	N	Nice-9 - COL DE VILLE	0917
CHEMIN DU MONT GROS (COL DE VILLEFR	0	9999	N	Nice-9 - COL DE VILLE	0917
CHEMIN DU VINAIGRIER	0	9999	I	Nice-9 - COL DE VILLE	0917
CHEMIN DU VINAIGRIER	0	9999	P	Nice-9 - COL DE VILLE	0917
CORNICHE ANDRE DE JOLY	70	100	P	Nice-9 - COL DE VILLE	0917
CORNICHE ANDRE DE JOLY	93	9999	I	Nice-9 - COL DE VILLE	0917
QUARTIER COL DE VILLEFRANCHE	0	9999	N	Nice-9 - COL DE VILLE	0917

Arrêté du 07/05/24	BUREAUX DE VOTE 2024 - ANNEXE 2-2 : NICE - PÉRIMÈTRE GÉOGRAPHIQUE DES BUREAUX DE VOTE				
LIBELLE VOIE	N°début voie exclu	N° Fin voie	Côté	Libellé CANTON/BV	N° BV
RACOURCI DU VINAIGRIER	0	9999	N	Nice-9 - COL DE VILLE	0917
ROUTE DU FORT DU MONT ALBAN	0	7	I	Nice-9 - COL DE VILLE	0917
ROUTE DU FORT DU MONT ALBAN	0	212	P	Nice-9 - COL DE VILLE	0917
ROUTE FORESTIERE DU MONT BORON	124	124 BIS	N	Nice-9 - COL DE VILLE	0917
ROUTE FORESTIERE DU MONT BORON	124	99999	P	Nice-9 - COL DE VILLE	0917
RUE DEMONTZEY	0	7	I	Nice-9 - COL DE VILLE	0917
RUE DEMONTZEY	0	8	P	Nice-9 - COL DE VILLE	0917
VOIE CGE N°29 CH DU VINAIGRIER	0	9999	N	Nice-9 - COL DE VILLE	0917
ANC ROUTE STRATEGIQUE DU MONT LEUZ	0	9999	N	Nice-9 - OBSERVATOIRE	0918
AVENUE BRES	0	9999	N	Nice-9 - OBSERVATOIRE	0918
BOULEVARD DE L'OBSERVATOIRE	0	120	P	Nice-9 - OBSERVATOIRE	0918
BOULEVARD DE L'OBSERVATOIRE	43	167	I	Nice-9 - OBSERVATOIRE	0918
BOULEVARD DE L'OBSERVATOIRE	120	390	P	Nice-9 - OBSERVATOIRE	0918
BOULEVARD DE L'OBSERVATOIRE	287	387	I	Nice-9 - OBSERVATOIRE	0918
CHEMIN DE L'OBSERVATOIRE	0	9999	N	Nice-9 - OBSERVATOIRE	0918
CHEMIN DU CONTEO	0	9999	N	Nice-9 - OBSERVATOIRE	0918
CHEMIN DU MALGARACH	0	9999	I	Nice-9 - OBSERVATOIRE	0918
CHEMIN DU MALGARACH	0	9998	P	Nice-9 - OBSERVATOIRE	0918
CHEMIN DU MONT LEUZE	0	9999	N	Nice-9 - OBSERVATOIRE	0918
CHEMIN DU VALLON DU MALGARACCIO	0	9999	N	Nice-9 - OBSERVATOIRE	0918
CHEMIN NAPOLEON	0	9999	N	Nice-9 - OBSERVATOIRE	0918
QUARTIER DES QUATRE CHEMINS	0	9999	N	Nice-9 - OBSERVATOIRE	0918
QUARTIER DU CONTEO	0	9999	N	Nice-9 - OBSERVATOIRE	0918
QUARTIER MALGARACH	0	9999	N	Nice-9 - OBSERVATOIRE	0918
ROUTE DE LA PAILLOS	0	9999	I	Nice-9 - OBSERVATOIRE	0918
ROUTE DE LA PAILLOS	0	9998	P	Nice-9 - OBSERVATOIRE	0918
VOIE AURELIENNE	0	9999	N	Nice-9 - OBSERVATOIRE	0918
AVENUE DU MONT ALBAN	0	10	P	Nice-9 - BARLA	0919
PASSAGE DU BAUQUIER	0	9999	N	Nice-9 - BARLA	0919
PASSAGE OCCELLI	0	9999	N	Nice-9 - BARLA	0919
PLACE DES CIGALUSA	0	9999	N	Nice-9 - BARLA	0919
PLACE MAX BAREL	0	4	N	Nice-9 - BARLA	0919
RUE AIME BARELLI	0	3	I	Nice-9 - BARLA	0919
RUE AIME BARELLI	0	2	P	Nice-9 - BARLA	0919
RUE BADAT	0	9	I	Nice-9 - BARLA	0919
RUE BADAT	0	8	P	Nice-9 - BARLA	0919
RUE BARLA	0	39	I	Nice-9 - BARLA	0919
RUE DE LA MALONNIERE	0	21	I	Nice-9 - BARLA	0919
RUE DE LA MALONNIERE	0	22	P	Nice-9 - BARLA	0919
RUE DE ORESTIS	0	19	I	Nice-9 - BARLA	0919
RUE DU BEAL	0	9	I	Nice-9 - BARLA	0919
RUE DU BEAL	0	10	P	Nice-9 - BARLA	0919
RUE EDOUARD FER	0	3	I	Nice-9 - BARLA	0919
RUE EDOUARD FER	0	4	P	Nice-9 - BARLA	0919
RUE FONTAINE DE LA VILLE	0	23	I	Nice-9 - BARLA	0919
RUE FONTAINE DE LA VILLE	0	24	P	Nice-9 - BARLA	0919
RUE SOLEAU	0	15	I	Nice-9 - BARLA	0919
RUE SOLEAU	0	10	P	Nice-9 - BARLA	0919
BOULEVARD DE RIQUIER	0	19	I	Nice-9 - SMOLETT	0920
BOULEVARD DE RIQUIER	0	22	P	Nice-9 - SMOLETT	0920
BOULEVARD DE RIQUIER	19	29	I	Nice-9 - SMOLETT	0920
RUE ARSON	17	31	I	Nice-9 - SMOLETT	0920
RUE ARSON	22	44	P	Nice-9 - SMOLETT	0920
RUE DE ORESTIS	0	16	P	Nice-9 - SMOLETT	0920
RUE SMOLETT	37	51	I	Nice-9 - SMOLETT	0920
RUE SMOLETT	38	62	P	Nice-9 - SMOLETT	0920
AVENUE DE LA REPUBLIQUE	25	29	I	Nice-9 - ARSON	0921
AVENUE DE LA REPUBLIQUE	29	31	I	Nice-9 - ARSON	0921
AVENUE DE LA REPUBLIQUE	31	35	I	Nice-9 - ARSON	0921
AVENUE DE LA REPUBLIQUE	36	46	P	Nice-9 - ARSON	0921

Arrêté du 07/05/24	BUREAUX DE VOTE 2024 - ANNEXE 2-2 : NICE - PÉRIMÈTRE GÉOGRAPHIQUE DES BUREAUX DE VOTE				
LIBELLE VOIE	N°début voie exclu	N° Fin voie	Côté	Libellé CANTON/BV	N° BV
AVENUE DU MONT ALBAN	0	9	I	Nice-9 - ARSON	0921
PLACE ARSON	0	2	P	Nice-9 - ARSON	0921
RUE ARSON	31	39	I	Nice-9 - ARSON	0921
RUE ARSON	44	56	P	Nice-9 - ARSON	0921
RUE AUGUSTE GAL	0	25	I	Nice-9 - ARSON	0921
RUE AUGUSTE GAL	0	18	P	Nice-9 - ARSON	0921
RUE CAIS DE PIERLAS	0	15	I	Nice-9 - ARSON	0921
RUE CAIS DE PIERLAS	0	24	P	Nice-9 - ARSON	0921
RUE GEORGES VILLE	0	9	I	Nice-9 - ARSON	0921
RUE GEORGES VILLE	0	8	P	Nice-9 - ARSON	0921
RUE SCALIERO	22	28	P	Nice-9 - ARSON	0921
RUE SCALIERO	27	39	I	Nice-9 - ARSON	0921
PLACE PELLEGRINI	0	3	I	Nice-9 - RIBOTTI	0922
PLACE PELLEGRINI	0	4	P	Nice-9 - RIBOTTI	0922
RUE GEORGES VILLE	8	30	P	Nice-9 - RIBOTTI	0922
RUE GEORGES VILLE	9	39	I	Nice-9 - RIBOTTI	0922
RUE RIBOTTI	0	29	I	Nice-9 - RIBOTTI	0922
RUE RIBOTTI	0	38	P	Nice-9 - RIBOTTI	0922
RUE SCALIERO	0	27	I	Nice-9 - RIBOTTI	0922
RUE SCALIERO	0	22	P	Nice-9 - RIBOTTI	0922
RUE SMOLETT	23	37	I	Nice-9 - RIBOTTI	0922
RUE SMOLETT	24	38	P	Nice-9 - RIBOTTI	0922
AVENUE DE LA REPUBLIQUE	7	7 BIS	I	Nice-9 - REPUBLIQUE	0923
AVENUE DE LA REPUBLIQUE	7	23	I	Nice-9 - REPUBLIQUE	0923
AVENUE DE LA REPUBLIQUE	18	36	P	Nice-9 - REPUBLIQUE	0923
BOULEVARD RISSO	20	50	P	Nice-9 - REPUBLIQUE	0923
RUE DE ROQUEBILLIERE	95	123	I	Nice-9 - REPUBLIQUE	0923
RUE DE ROQUEBILLIERE	98	128	P	Nice-9 - REPUBLIQUE	0923
RUE SMOLETT	0	23	I	Nice-9 - REPUBLIQUE	0923
RUE SMOLETT	0	24	P	Nice-9 - REPUBLIQUE	0923
BOULEVARD DE RIQUIER	29	49	I	Nice-9 - RICHELMI	0924
BOULEVARD GENERAL LOUIS DELFINO	27	61	I	Nice-9 - RICHELMI	0924
BOULEVARD GENERAL LOUIS DELFINO	36	60	P	Nice-9 - RICHELMI	0924
BOULEVARD GENERAL LOUIS DELFINO	85	91	I	Nice-9 - RICHELMI	0924
PLACE AUGUSTE BLANQUI (RIQUIER)	0	14	P	Nice-9 - RICHELMI	0924
RUE ARSON	39	51	I	Nice-9 - RICHELMI	0924
RUE ARSON	56	72	P	Nice-9 - RICHELMI	0924
RUE DOCTEUR PIERRE RICHELMI	0	9	I	Nice-9 - RICHELMI	0924
RUE DOCTEUR PIERRE RICHELMI	0	10	P	Nice-9 - RICHELMI	0924
RUE DOCTEUR PIERRE RICHELMI	9	15	I	Nice-9 - RICHELMI	0924
RUE DOCTEUR PIERRE RICHELMI	10	20	P	Nice-9 - RICHELMI	0924
PASSAGE BARBERIS	0	1	I	Nice-9 - BARBERIS	0925
PASSAGE BARBERIS	0	2	P	Nice-9 - BARBERIS	0925
RUE BARBERIS	0	47	I	Nice-9 - BARBERIS	0925
RUE BARBERIS	0	72	P	Nice-9 - BARBERIS	0925
RUE BEAUMONT	0	60	P	Nice-9 - BARBERIS	0925
SQUARE FERDINAND SUAREZ	0	9999	N	Nice-9 - BARBERIS	0925
BOULEVARD GENERAL LOUIS DELFINO	0	27	I	Nice-9 - PIERRE SOLA	0926
BOULEVARD PIERRE SOLA	0	18	P	Nice-9 - PIERRE SOLA	0926
JARDIN BACHAGA BOUALEM	0	9999	N	Nice-9 - PIERRE SOLA	0926
RUE AUGUSTE GAL	18	42	P	Nice-9 - PIERRE SOLA	0926
RUE AUGUSTE GAL	25	57	I	Nice-9 - PIERRE SOLA	0926
RUE CAISSOTTI	0	1	I	Nice-9 - PIERRE SOLA	0926
RUE DE ROQUEBILLIERE	73	95	I	Nice-9 - PIERRE SOLA	0926
RUE DE ROQUEBILLIERE	80	98	P	Nice-9 - PIERRE SOLA	0926
RUE PAUL REBOUX	0	13	I	Nice-9 - PIERRE SOLA	0926
RUE PAUL REBOUX	0	12	P	Nice-9 - PIERRE SOLA	0926
RUE PIERRE BLANCON	2	2 BIS	P	Nice-9 - PIERRE SOLA	0926
RUE PIERRE BLANCON	2	12	P	Nice-9 - PIERRE SOLA	0926
RUE PIERRE BLANCON	5	13	I	Nice-9 - PIERRE SOLA	0926

Arrêté du 07/05/24	BUREAUX DE VOTE 2024 - ANNEXE 2-2 : NICE - PÉRIMÈTRE GÉOGRAPHIQUE DES BUREAUX DE VOTE				
LIBELLE VOIE	N°début voie exclu	N° Fin voie	Côté	Libellé CANTON/BV	N° BV
RUE THEODORE GASIGLIA	14	32	P	Nice-9 - PIERRE SOLA	0926
AVENUE DE LA REPUBLIQUE	0	7	I	Nice-9 - RISSO	0927
AVENUE DE LA REPUBLIQUE	0	18	P	Nice-9 - RISSO	0927
BOULEVARD RISSO	0	7	I	Nice-9 - RISSO	0927
BOULEVARD RISSO	0	20	P	Nice-9 - RISSO	0927
IMPASSE DES LISERONS	6	10	P	Nice-9 - RISSO	0927
PLACE DE L'ARMEE DU RHIN	0	9999	N	Nice-9 - RISSO	0927
RUE BEAUMONT	0	61	I	Nice-9 - RISSO	0927
RUE LEOTARDI	0	17	I	Nice-9 - RISSO	0927
RUE LEOTARDI	0	12	P	Nice-9 - RISSO	0927
RUE MARALDI	0	17	I	Nice-9 - RISSO	0927
RUE MARALDI	0	20	P	Nice-9 - RISSO	0927
RUE THAON DE REVEL	0	13	I	Nice-9 - RISSO	0927
RUE THAON DE REVEL	0	24	P	Nice-9 - RISSO	0927
ALLEE DU PARADOU	0	9999	N	Nice-9 - RIQUIER	0928
AVENUE CHARLES FELIX FRACCHIA	0	9999	I	Nice-9 - RIQUIER	0928
AVENUE CHARLES FELIX FRACCHIA	0	9998	P	Nice-9 - RIQUIER	0928
AVENUE DU CAROUBIER	0	21	I	Nice-9 - RIQUIER	0928
AVENUE DU CAROUBIER	0	22	P	Nice-9 - RIQUIER	0928
AVENUE PIERRE NAVELLO	0	167	I	Nice-9 - RIQUIER	0928
AVENUE PIERRE NAVELLO	0	32	P	Nice-9 - RIQUIER	0928
AVENUE PROFESSEUR HENRI CHRETIEN	0	23	I	Nice-9 - RIQUIER	0928
AVENUE PROFESSEUR HENRI CHRETIEN	0	20	P	Nice-9 - RIQUIER	0928
BOULEVARD BISCHOFFSHEIM	0	44	P	Nice-9 - RIQUIER	0928
BOULEVARD BISCHOFFSHEIM	44	98	P	Nice-9 - RIQUIER	0928
BOULEVARD DU MONT BORON	138	196	P	Nice-9 - RIQUIER	0928
BOULEVARD DU MONT BORON	145	229	I	Nice-9 - RIQUIER	0928
BOULEVARD GENERAL LOUIS DELFINO	0	36	P	Nice-9 - RIQUIER	0928
ESCALIER BISCHOFFSHEIM-CAROUBIER	0	9999	N	Nice-9 - RIQUIER	0928
RACCOURCI COL DE VILLEFRANCHE	0	9999	N	Nice-9 - RIQUIER	0928
RACCOURCI DU MONT BORON	0	9999	N	Nice-9 - RIQUIER	0928
RUE ABBE SALVETTI	0	20	P	Nice-9 - RIQUIER	0928
VOIE LIAISON CHARLES ROUX-PROF CHRE	0	9999	N	Nice-9 - RIQUIER	0928
AVENUE DES CHENES (VICTORIA PARC)	0	20	P	Nice-9 - MONT ALBAN	0929
AVENUE DES CHENES (VICTORIA PARC)	0	25	I	Nice-9 - MONT ALBAN	0929
AVENUE DILLIES	0	18	P	Nice-9 - MONT ALBAN	0929
AVENUE DILLIES	0	19	I	Nice-9 - MONT ALBAN	0929
AVENUE DU MONT ALBAN	23	81	I	Nice-9 - MONT ALBAN	0929
AVENUE DU MONT ALBAN	56	114	P	Nice-9 - MONT ALBAN	0929
RUE DE L'HOTEL DE VILLE	4	5	I	Nice-9 - SCALIERO	0930

Réf. : 2024-601

Nice, le 14 mai 2024

ARRÊTÉ

**Portant délégation de signature à Madame Emmanuelle BLANC,
Ingénieure générale des ponts, des eaux et des forêts
Directrice interrégionale de la sécurité de l'aviation civile Sud-est**

Le préfet des Alpes-Maritimes
Chevalier de la Légion d'Honneur

Vu le code des transports ;

Vu le code de l'urbanisme ;

Vu la loi n° 82.213 du 2 mars 1982 modifiée relative aux droits et libertés des communes, des départements et des régions, modifiée notamment par l'article 132 de la loi n°2004-809 du 13 août 2004 relative aux libertés et responsabilités locales ;

Vu la loi d'orientation n°92-125 du 6 février 1992 relative à l'administration territoriale de la République ;

Vu la loi n°98-1171 du 18 décembre 1998 relative à l'organisation de certains services transport aérien ;

Vu la loi n° 2004-809 du 13 août 2004 relative aux libertés et responsabilités locales ;

Vu le décret n°60-516 du 2 juin 1960 portant harmonisation des circonscriptions administratives, modifié notamment par le décret n°93-479 du 24 mars 1993 ;

Vu le décret n° 92-604 du 1er juillet 1992 modifié portant charte de la déconcentration ;

Vu le décret n°97-34 du 15 janvier 1997 relatif à la déconcentration des décisions administratives individuelles, modifié par le décret n°97-1205 du 19 décembre 1997 ;

Vu le décret n°97-34 du 15 janvier 1997 relatif à la déconcentration des décisions administratives individuelles conférant au préfet une compétence de droit commun pour prendre les décisions précitées ;

Vu le décret n° 2008-1299 du 11 décembre 2008 modifié portant création de la direction de la sécurité de l'aviation civile, notamment son article 6 ;

Vu le décret n° 2009-1484 du 3 décembre 2009 relatif aux directions départementales interministérielles ;

Vu le décret n° 2010-146 du 16 février 2010 modifiant le décret n° 2004-374 du 29 avril 2004 relatif aux pouvoirs des préfets, à l'organisation et à l'action des services de l'État dans les régions et départements ;

Vu le décret du 13 septembre 2023 portant nomination de M. Hugues MOUTOUH, en qualité de préfet des Alpes-Maritimes ;

Vu la décision du 15 février 2024 portant organisation de la direction de la sécurité de l'aviation civile sud-est ;

Vu l'arrêté en date du 20 octobre 2022 nommant Mme Emmanuelle BLANC, ingénieure en chef des ponts, des eaux et des forêts, en qualité de directrice de la sécurité de l'aviation civile sud-est à compter du 15 novembre 2022,

Sur proposition du secrétaire général de la préfecture des Alpes-Maritimes ;

ARRÊTE

Article 1 : Délégation est donnée, pour ce qui concerne le département des Alpes-Maritimes, à Mme Emmanuelle BLANC, ingénieure générale des ponts, des eaux et des forêts, en qualité de directrice de la sécurité de l'aviation civile sud-est à l'effet de signer, dans la limite de ses attributions :

1) Les décisions de dérogations au niveau minimal de survol, à l'exception du survol des agglomérations ou rassemblements de personnes ou d'animaux en plein air, prises en application des dispositions des articles R6213, D6200 et D6213 du code des transports ;

2) Les décisions prescrivant le balisage de jour et de nuit ou le balisage de jour ou de nuit de tous les obstacles jugés dangereux pour la navigation aérienne prises en application des dispositions de l'article L.6351-6 du code des transports ;

3) Les décisions prescrivant l'établissement de dispositifs visuels ou radio-électriques d'aides à la navigation aérienne en application des dispositions de l'article L.6351-6 du code des transports ;

4) Les décisions de suppression ou de modification de tout dispositif visuel autre qu'un dispositif de balisage maritime ou de signalisation ferroviaire ou routière de nature à créer une confusion avec les aides visuelles à la navigation aérienne prises en application des dispositions de l'article L.6351-6 du code des transports ;

- 5) Les autorisations au créateur d'un aérodrome privé ou à usage restreint d'équiper celui-ci d'aides lumineuses ou radioélectriques à la navigation aérienne ou de tous autres dispositifs de télécommunications aéronautiques, prises en application des dispositions des articles R6312-24 et R6312-39 du code des transports ;
- 6) Les décisions d'élaboration ou de mise en révision et de notification du plan d'exposition au bruit des aérodromes à affectation principale civile ainsi que la notification et la transmission pour avis des décisions précitées, prises en application des dispositions des articles R112-8, R112-10 et R112-14 du code de l'urbanisme ;
- 7) Les décisions de délivrance, de refus, de suspension et de retrait des agréments des personnels chargés de la mise en œuvre du service de sauvetage et de lutte contre les incendies d'aéronefs sur les aérodromes de Nice-Côte-d'Azur et de Cannes-Mandelieu, prises en application des dispositions de l'article D6332-14 du code des transports ;
- 8) Les décisions de délivrance des autorisations d'accès au côté piste des aérodromes du département des Alpes-Maritimes, prises en application des dispositions de l'article R6342-14 du code des transports ;
- 9) Les décisions de délivrance des titres de circulation des personnes permettant l'accès et la circulation en zone de sûreté à accès réglementé des aérodromes du département des Alpes Maritimes, et les décisions de délivrance des titres de circulation dans certaines installations à usage aéronautique prévues à l'article 2 de l'arrêté du 26 novembre 2007, prises en application des dispositions de l'article R6342-24 du code des transports ;
- 10) Les décisions de rétention d'aéronef français ou étranger qui ne remplit pas les conditions prévues par le livre 1^{er} code de l'aviation civile pour se livrer à la circulation aérienne ou dont le pilote a commis une infraction au sens de ce code, prises en application des dispositions de l'article L6231-1 du code des transports ;
- 11) Les autorisations de redécollage d'aéronefs ayant été contraints de se poser hors d'un aérodrome régulièrement établi dans le département des Alpes-Maritimes, à l'exclusion de ceux en provenance ou à destination de l'étranger, prises en application des dispositions de l'article D6212-2 du code des transports ;
- 12) Les autorisations de création d'obstacles fixes ou mobiles dans les zones et secteurs de dégagement des plans de servitudes de protection des centres radioélectriques de l'aviation civile, prises en application des dispositions de l'article R26 du code des postes et communications électroniques ;

13) Les autorisations d'installations et d'équipements concourant à la sécurité aéronautique ou du transports aérien public dans les zones grevées de servitude aéronautique, prises en application de l'article R.6351-12 du code des transports ;

14) Les autorisations, pour une durée limitée, de constructions ou installations nécessaires à la conduite de travaux dans les zones grevées de servitudes aéronautiques de dégagement, prises en application de l'article R6351-13 du code des transports.

Article 2 : En application de l'article 6 du décret n°2008-1299 du 11 décembre 2008 susvisé, la délégation qui lui est consentie par l'article 1 pourra être exercée par les agents suivants de la direction de la sécurité de l'aviation civile sud-est :

- Madame Valérie FULCRAND-VINCENT, adjointe à la directrice, chargée des affaires techniques ;
- Monsieur Cédric TEDESCO, délégué Côte d'Azur, pour les actes mentionnés aux numéros 1 et 7 à 14 ;
- Monsieur Philippe GIMENEZ, adjoint au délégué Côte d'Azur pour les actes mentionnés aux numéros 1 et 7 à 14 ;
- Monsieur Daniel FIORIO, chef de la division aéroports et développement durable de la délégation Côte d'Azur, pour les actes mentionnés aux numéros 7 et 12 à 14 ;
- Monsieur Jean-Bernard GRASS, chef de la division aviation générale et travail aérien de la délégation Côte d'Azur , pour les actes mentionnés aux numéros 1 et 11 ;
- Monsieur Jean-Yves PIERI, chef de la division régulation et développement durable, pour les actes mentionnés aux numéros 2 à 6, et 12 à 14 ;
- Madame Jessica SALVATORI-RINALDI, cheffe de la division sûreté de la délégation Côte d'Azur, pour les actes mentionnés aux numéros 8 et 9 ;
- Madame Céline KOCHKANIAN, inspectrice de la surveillance sûreté en délégation Côte d'Azur, pour les actes mentionnés aux numéros 8 et 9.

Article 3 : Toutes dispositions antérieures contraires à celles du présent arrêté, sont abrogées à compter de la date du présent arrêté qui entrera en vigueur à compter du jour de sa publication au recueil des actes administratifs.

Article 4 : Le présent arrêté peut faire l'objet d'un recours contentieux auprès du tribunal administratif de Nice dans un délai de deux mois à compter de sa notification ou de sa publication.

Article 5 : Le secrétaire général de la préfecture des Alpes-Maritimes et la directrice de la sécurité de l'aviation civile sud-est sont chargés, chacun en ce qui le concerne, de l'exécution du présent arrêté qui sera publié au recueil des actes administratifs de la préfecture.

Le préfet des Alpes-Maritimes



Hugues MOUTOUH

DIRECTION GÉNÉRALE DES FINANCES PUBLIQUES

PAIERIE DÉPARTEMENTALE DES ALPES MARITIMES

8 SQUARE MARC ANTOINE CHARPENTIER

06000 NICE

Affaire suivie par Gilles MICHALEC

Téléphone : 04.97.03.04.52

Mél. : gilles.michalec@dgfip.finances.gouv.fr

PROCURATION SOUS SEING PRIVÉ

à donner par les Comptables des Finances Publiques à leurs fondés de pouvoirs temporaires ou permanents

Le soussigné Gilles MICHALEC Payeur Départemental des ALPES MARITIMES déclare constituer pour sa mandataire spéciale et générale, **Madame Stessy JOFFRE** demeurant à Nice.

Lui donner pouvoir de gérer et administrer, pour lui et en son nom, la Paierie Départementale des ALPES MARITIMES d'opérer les recettes et les dépenses relatives à tous les services, sans exception, de recevoir et de payer toutes sommes qui sont ou pourraient être légitimement dues, à quelque titre que ce soit, par tous contribuables, débiteurs ou créanciers des divers services dont la gestion lui est confiée, d'exercer toutes poursuites, d'acquitter tous mandats, et d'exiger la remise des titres, quittances et pièces justificatives prescrites par les règlements, de donner ou retirer quittance valable de toutes sommes reçues ou payées, de signer récépissés, quittances et décharges, de fournir tous états de situation et toutes autres pièces demandées par l'Administration.


D'effectuer les déclarations de créances, de signer les bordereaux de déclarations de créances mentionnés par les articles L622-24 et L622-25 du code de commerce et d'agir en justice.

En conséquence, lui donner pouvoir de passer tous actes, d'élire domicile et de faire, d'une manière générale, toutes les opérations qui peuvent concerner la gestion de la Paierie Départementale des ALPES-MARITIMES, entendant ainsi transmettre à **Madame Stessy JOFFRE** tous les pouvoirs suffisants pour qu'elle puisse, sans son concours, mais sous sa responsabilité, gérer ou administrer tous les services qui lui sont confiés.

Prendre l'engagement de ratifier tout ce que son mandataire aura pu faire en vertu de la présente procuration.

Fait à Nice, le 13 mai 2024

SIGNATURE DU
MANDATAIRE



SIGNATURE DU MANDANT



S O M M A I R E

D.D.I.....	2
D.D.T.M.....	2
Amenagement commercial.....	2
AAT 2024.01 CDAC Cannes Croisette creat. ens. commercial.....	2
Domaine public maritime.....	6
AP 2024.599 SLV Convent. transf. gestion dependance DPM.....	6
Economie agricole.....	9
AP 2024.303 TDR GAEC DU CHEIRON modif.....	9
AP 2024.304 TDR GP LEPOBECORAS modif.....	13
DDETS Alpes-Maritimes.....	17
Logement Hebergement.....	17
AP 2024.598 Nom. mbres CD conciliation des AM modif.....	17
Medaille enfance et familles.....	19
AP 2024.600 Medaille Enfance et Familles 2024.....	19
Prefecture des Alpes-Maritimes.....	21
Direct.Interv.Coord.Etat.....	21
Economie.....	21
AP 2024.595 mbres president CCE ANCA Cannes Mandelieu.....	21
Environnement.....	25
AP 2024.596 Approbation plan de gene sonore ANCA.....	25
AP 2024.596 Annexe carte Plan gene sonore ANCA.....	27
AP 2024.596 Annexe rapport presentation PGS ANCA.....	28
Direction Elections et Legalite.....	47
Elections.....	47
Division communes du 06 en bureaux de vote.....	47
Division communes du 06 en bureaux de vote annexes.....	48
Secrétariat Général Commun.....	181
SGC / BCA.....	181
Delegation signat.pouvoir procuration contrôle designat.....	181
AP 2024.601 Deleg. DSAC Sud Est Mme Emmanuelle Blanc.....	181
Services Deconcentres de l'Etat.....	186
DDFiP.....	186
Delegation signat.pouvoir procuration contrôle designat.....	186
Procuration sous seing prive Mme S. Joffre.....	186

Index Alphabétique

AAT 2024.01 CDAC Cannes Croisette creat. ens. commercial.....	2
AP 2024.303 TDR GAEC DU CHEIRON modif.....	9
AP 2024.304 TDR GP LEPOBECORAS modif.....	13
AP 2024.595 mbres president CCE ANCA Cannes Mandelieu.....	21
AP 2024.596 Annexe carte Plan gene sonore ANCA.....	27
AP 2024.596 Annexe rapport presentation PGS ANCA.....	28
AP 2024.596 Approbation plan de gene sonore ANCA.....	25
AP 2024.598 Nom. mbres CD conciliation des AM modif.....	17
AP 2024.599 SLV Convent. transf. gestion dependance DPM.....	6
AP 2024.600 Medaille Enfance et Familles 2024.....	19
AP 2024.601 Deleg. DSAC Sud Est Mme Emmanuelle Blanc.....	181
Division communes du 06 en bureaux de vote annexes.....	48
Division communes du 06 en bureaux de vote.....	47
Procuration sous seing prive Mme S. Joffre.....	186
D.D.T.M.....	2
DDETS Alpes-Maritimes.....	17
DDFiP.....	186
Direct.Interv.Coord.Etat.....	21
Direction Elections et Legalite.....	47
SGC / BCA.....	181
D.D.I.....	2
Prefecture des Alpes-Maritimes.....	21
Secrétariat Général Commun.....	181
Services Deconcentres de l'Etat.....	186